

POMIAR DROGI TECHNICZNEJ

Gmina Ustka

Skala 1:400

URZĄD MORSKI W GDYNI

Wydział Zabezpieczenia Geodezyjnego
Chrzanowskiego 10, 81-338 Gdynia

Wydrukował: przochowski , data: 05.02.2024



31/3

287m²

218/7

Ustka - G





Obr. Rowy

671

491

502

Legenda

-  droga
-  jednostka ewidencyjna
-  obręb ewidencyjny
-  działka ewidencyjna