



Fundusze  
Europejskie  
Wiedza Edukacja Rozwój



Rzeczpospolita  
Polska

Unia Europejska  
Europejski Fundusz Społeczny



**PROJEKTY PLANÓW ZAGOSPODAROWANIA PRZESTRZENNEGO  
DLA OBSZARÓW PORTOWYCH, ZALEWU WIŚLANEGO ORAZ PROJEKTY  
PLANÓW SZCZEGÓŁOWYCH DLA WYBRANYCH AKWENÓW,  
NUMER POWR.02.19.00-00-PM01/17**

**TYTUŁ PLANU:**

**PROJEKT PLAN ZAGOSPODAROWANIA  
PRZESTRZENNEGO MORSKICH WÓD  
WEWNĘTRZNYCH CZĘŚCI ZATOKI  
GDAŃSKIEJ**

**TYTUŁ  
OPRACOWANIA:**

**PROGNOZA ODDZIAŁYWANIA  
NA ŚRODOWISKO  
PROJEKTU PLANU ZAGOSPODAROWANIA  
PRZESTRZENNEGO MORSKICH WÓD  
WEWNĘTRZNYCH CZĘŚCI ZATOKI  
GDAŃSKIEJ – v.3**

**PROJEKT WSPÓŁFINANSOWANY PRZEZ UNIĘ EUROPEJSKĄ ZE ŚRODKÓW  
EUROPEJSKIEGO FUNDUSZU SPOŁECZNEGO  
W RAMACH PROGRAMU OPERACYJNEGO WIEDZA EDUKACJA ROZWÓJ 2014-2020**

**BIURO  
SPÓŁKA Z O.O.  
URBANISTYCZNE**

UL. GROTTEIRA 26/3 · 80-311 GDAŃSK  
TEL./FAX (48)(58) 554-84-40



NIP 584-020-36-47

REGON 010049023

KRS 0000093105

KAPITAŁ ZAKŁADOWY 84.000 zł

Tel/fax (58) 554-84-40

tel. (58) 520-92-22, 520-92-23

Mail: [urbppp@ppp.gda.pl](mailto:urbppp@ppp.gda.pl)

[www.ppp.gda.pl](http://www.ppp.gda.pl)

ROK ZAŁOŻENIA 1989

**l i p i e c      2 0 2 2      r .**

Gdańsk, dnia 30 czerwca 2022 r.

Dane podmiotu składającego oświadczenie:

Magdalena Kiejzik-Głowińska  
**EKO-KONSULT Spółka z o.o.**  
Ul. Narwicka 6  
80-557 Gdańsk

**OŚWIADCZENIE Kierującego zespołem autorów**

Dotyczy.:

Prognozy oddziaływania na środowisko projektu Planu zagospodarowania przestrzennego morskich  
wód wewnętrznych części Zatoki Gdańskiej

Oświadczam, że spełniam wymagania określone w art. 74a ust. 2 ustawy z dnia 3 października  
2008 r. o udostępnianiu informacji o środowisku i jego ochronie, udziale społeczeństwa w ochronie  
środowiska oraz o ocenach oddziaływania na środowisko (t.j. Dz.U.2020.283 z późn. zm.).

Jestem świadoma odpowiedzialności karnej za złożenie fałszywego oświadczenia.



**SPIS TREŚCI**

<b>SPIS RYCIN.....</b>	<b>5</b>
<b>SPIS TABEL .....</b>	<b>7</b>
<b>1. WPROWADZENIE .....</b>	<b>11</b>
1.1. WSTĘP .....	11
1.2. PODSTAWY PRAWNE .....	11
1.3. ZAKRES PROGNOZY .....	13
1.4. METODYKA OPRACOWANIA I ŹRÓDŁA INFORMACJI O ŚRODOWISKU .....	14
<b>2. PLAN ZAGOSPODAROWANIA PRZESTRZENNEGO AKWENU CZĘŚCI ZATOKI GDAŃSKIEJ .....</b>	<b>17</b>
2.1. ZAWARTOŚĆ I ZAKRES MERYTORYCZNY PROJEKTU PLANU ZGD.....	18
2.2. ZAKRES PRZESTRZENNY PROJEKTU PLANU ZGD.....	19
2.3. OPIS PROCEDURY PRZYGOTOWANIA PLANU.....	20
<b>3. POWIĄZANIA PROJEKTU PLANU Z INNYMI DOKUMENTAMI STRATEGICZNYMI WRAZ Z WYZNACZONYMI CELAMI OCHRONY ŚRODOWISKA .....</b>	<b>21</b>
3.1. DOKUMENTY POWIĄZANE Z PROJEKTEM PLANU ZGD.....	21
3.2. DOKUMENTY STRATEGICZNE POWIĄZANE Z PZP ZATOKA GDAŃSKA ORAZ CELE ŚRODOWISKOWE USTALONE W TYCH DOKUMENTACH .....	22
<b>4. OKREŚLENIE, ANALIZA I OCENA STANU ŚRODOWISKA OBJĘTEGO PLANEM ZGD.....</b>	<b>29</b>
4.1. OBSZAR ODDZIAŁYWANIA PLANU ZGD .....	29
4.2. POŁOŻENIE GEOGRAFICZNE I REGIONALIZACJA PRZYRODNICZA.....	30
4.3. INFORMACJE GEOLOGICZNE .....	31
4.3.1. Rodzaje osadów w obszarze morskim - powierzchnia ziemi.....	34
4.3.2. Zasoby naturalne – kopaliny.....	35
4.4. WODY POWIERZCHNIOWE I PODZIEMNE .....	38
4.4.1. Wody powierzchniowe, JCW i jakość wód.....	38
4.4.2. Wody podziemne w części lądowej obszaru oddziaływania Planu ZGD.....	43
4.5. KLIMAT.....	45
4.6. INFORMACJE OCEANOGRFICZNE .....	52
4.6.1. Batymetria .....	52
4.6.2. Parametry fizyko–chemiczne wód .....	53
4.6.3. Prądy.....	57
4.6.4. Falowanie.....	58
4.6.5. Wiatry .....	59
4.6.6. Wielkości sztormów, poziom wody .....	60
4.6.7. Strefa fotyczna .....	61
4.7. PRZYRODA OŻYWIONA .....	62
4.7.1. Flora i siedliska.....	62
4.7.2. Awifauna.....	70
4.7.3. Ichtiofauna, działalność rybacka.....	81
4.7.4. Ssaki.....	91
4.7.5. Makrozoobentos i skorupiaki plażowe.....	103
4.7.6. Płazy i gady .....	106
4.8. KORYTARZE EKOLOGICZNE .....	107
4.9. OBSZARY OCHRONY NA PODSTAWIE USTAWY O OCHRONIE PRZYRODY .....	109
4.9.1. Różnorodność biologiczna i waloryzacja przyrodnicza obszaru objętego Planem ZGD .....	117
4.10. LUDZIE - ZDROWIE, WARUNKI ŻYCIA, ZACHOWANIA SPOŁECZNE .....	122
4.10.1. Jakość powietrza i klimat akustyczny.....	122
4.10.2. Zagrożenie powodzią .....	125
4.10.3. Kąpieliska .....	126
4.10.4. Zachowania społeczne- turystyka, sport i rekreacja .....	127
4.11. DZIEDZICTWO KULTUROWE.....	132
4.12. DOBRA MATERIALNE .....	133
4.13. KRAJOBRAZ .....	134
4.14. POTENCJALNE ZAGROŻENIA ŚRODOWISKA .....	136
4.14.1. Miejsca zalegania na dnie materiałów niebezpiecznych .....	136
4.14.2. Niebezpieczne wraki i ich pozostałości.....	136
4.14.3. Zakłady ZZR na lądzie.....	138

4.14.4.	Wyroby na Zatoce Puckiej .....	139
4.15.	MIEJSCA SKŁADOWANIA UROBKU – KŁAPOWISKA .....	141
5.	<b>ISTNIEJĄCE PROBLEMY OCHRONY ŚRODOWISKA ISTOTNE Z PUNKTU WIDZENIA REALIZACJI PROJEKTU PLANU .....</b>	<b>142</b>
6.	<b>OKREŚLENIE, ANALIZA I OCENA POTENCJALNYCH ZMIAN STANU ŚRODOWISKA W PRZYPADKU BRAKU REALIZACJI USTALEŃ PROJEKTU PLANU ZGD .....</b>	<b>145</b>
7.	<b>OKREŚLENIE, ANALIZA I OCENA PRZEWIDYWANYCH ZNACZĄCYCH ODDZIAŁYWAŃ, WYNIKAJĄCYCH Z ROZSTRZYGNIĘĆ PROJEKTU PLANU ZGD NA ŚRODOWISKO.....</b>	<b>146</b>
7.1.	STRUKTURA PLANU ZGD .....	146
7.2.	ANALIZA ŹRÓDEŁ PRESJI NA AKWENY WYZNACZONE W OBRĘBIE PLANU ZGD .....	146
7.3.	ANALIZA POTENCJALNYCH ODDZIAŁYWAŃ ŚRODOWISKOWYCH FUNKCJI PODSTAWOWYCH I DOPUSZCZALNYCH W PLANIE ZGD .....	148
7.4.	PRZEWIDYWANE ODDZIAŁYWANIA WDROŻENIA USTALEŃ PROJEKTU PLANU ZGD v.3 .....	168
7.4.1.	Różnorodność biologiczna.....	168
7.4.2.	Ludzie .....	172
7.4.3.	Zwierzęta.....	173
7.4.4.	Rośliny.....	177
7.4.5.	Wody.....	178
7.4.6.	Powietrze i klimat.....	180
7.4.7.	Powierzchnia ziemi.....	181
7.4.8.	Krajobraz.....	182
7.4.9.	Zasoby naturalne .....	182
7.4.10.	Zabytki i dobra materialne.....	183
7.5.	OCENA PRZEWIDYWANYCH ZNACZĄCYCH ODDZIAŁYWAŃ NA CELE I PRZEDMIOTY OCHRONY OBSZARÓW NATURA 2000 .....	184
8.	<b>ODDZIAŁYWANIA SKUMULOWANE.....</b>	<b>188</b>
8.1.	PRESJA TURYSTYCZNA NA AKWEN ZATOKI GDAŃSKIEJ, W TYM ZATOKI PUCKIEJ.....	188
8.2.	SKUMULOWANE ODDZIAŁYWANIA W ZWIĄZKU Z ROZWOJEM PORTÓW MORSKICH.....	193
9.	<b>WERYFIKACJA CZY UWARUNKOWANIA PRZYRODNICZE ZOSTAŁY W WYSTARCZAJĄCYM STOPNIU WZIĘTE POD UWAGĘ PRZY SPORZĄDZANIU WSTĘPNEGO PROJEKTU PLANU .....</b>	<b>199</b>
10.	<b>OKREŚLENIE WNIOSKÓW/ ZALECEŃ ODNOŚNIE ŚRODOWISKA, KTÓRE MUSZĄ BYĆ UWZGLĘDNIONE W DALSZYCH PRACACH PLANISTYCZNYCH.....</b>	<b>204</b>
11.	<b>PROPOZYCJA DZIAŁAŃ ZAPOBIEGAJĄCYCH, OGRANICZAJĄCYCH LUB KOMPENSUJĄCYCH POTENCJALNE NEGATYWNE ODDZIAŁYWANIA USTALEŃ PLANU ZGD .....</b>	<b>207</b>
12.	<b>ROZWIĄZANIA ALTERNATYWNE DO ROZWIĄZAŃ ZAWARTYCH PROJEKCIE PLANU ZGD .....</b>	<b>208</b>
13.	<b>WSKAZANIA NAPOTKANYCH TRUDNOŚCI WYNIKAJĄCYCH Z NIEDOSTATKÓW TECHNIKI LUB LUK WE WSPÓŁCZESNEJ WIEDZY .....</b>	<b>209</b>
14.	<b>PROPOZYCJE METOD ANALIZY SKUTKÓW REALIZACJI POSTANOWIEŃ PLANU ZGD ORAZ CZĘSTOTLIWOŚCI JEJ PRZEPROWADZANIA .....</b>	<b>210</b>
15.	<b>INFORMACJE O MOŻLIWYM TRANSGRANICZNYM ODDZIAŁYWANIU PROJEKTU PLANU NA ŚRODOWISKO .....</b>	<b>210</b>
16.	<b>STRESZCZENIE W JĘZYKU NIESPECJALISTYCZNYM .....</b>	<b>211</b>
	<b>SPISY LITERATURY .....</b>	<b>258</b>
	<b>WYKAZ OBIEKTÓW O CHARAKTERZE ZABYTKOWYM, ZALEGAJĄCYCH W OBSZARZE MORSKICH WÓD WEWNĘTRZNYCH AKWENU ZATOKI GDAŃSKIEJ.....</b>	<b>268</b>

**Załączniki:**

Załącznik 1.	Mapa cenności przyrodniczej akwenu Zatoki Gdańskiej 1:50 000
Załącznik 2.	Mapa istniejących presji na akwenie Zatoki Gdańskiej na tle miejsc cennych przyrodniczo 1:50 000
Załącznik 3	Macierz oceny wpływu ustaleń projektu Planu ZGD v.3 na obszar Natura 2000 PLH20032 Zatoka Pucka i Półwysep Helski
Załącznik 4	Macierz oceny wpływu ustaleń projektu Planu ZGD v.3 na obszar PLB220004 Zatoka Pucka



## SPIS RYCIN

<b>Ryc. 1.</b>	Granice projektu Planu zagospodarowania przestrzennego morskich wód wewnętrznych części Zatoki Gdańskiej	11
<b>Ryc. 2.</b>	Schemat podziału wód Zatoki Gdańskiej na tle podziału administracyjnego .....	19
<b>Ryc. 3.</b>	Przyjęty w prognozie obszar oddziaływania pzp ZGD .....	29
<b>Ryc. 4.</b>	Położenie inwestycji zgodnie z podziałem fizyczno - geograficznym (zmienione) Solon J., i in. (2018).....	31
<b>Ryc. 5.</b>	Fragment zachodniej części Planu ZGD obejmujący na tle szkicu sytuacyjnego Półwyspu Helskiego i Zatoki Puckiej (wewnętrznej i zewnętrznej) oraz batymetrii Zatoki (Tomczak A. 2000 - zmienione) .....	32
<b>Ryc. 6.</b>	Klasyfikacja osadów powierzchniowych dna w obszarze projektu planu .....	35
<b>Ryc. 7.</b>	Obszary perspektywiczne złóż piasku oraz udokumentowane złoża surowców naturalnych w obrębie Zatoki Gdańskiej .....	36
<b>Ryc. 8.</b>	Położenie obszaru opracowania na tle jednolitych części wód przejściowych (JCW przejściowe) .....	38
<b>Ryc. 9.</b>	Natężenie przepływu wody (w tys. m <sup>3</sup> s <sup>-1</sup> ) w warstwie na głębokości od 7,5 do 12,5 m w kwadratach bałtyckich K02, K03, L02 i L03 w wieloleciu 2007-2016 (strzałki niebieskie) oraz w roku 2017 (strzałki pomarańczowe) wzdłuż osi północ-południe oraz wschód-zachód przez wschodnią granicę polskiej strefy ekonomicznej (Krzyżniński i in. 2018).....	40
<b>Ryc. 10.</b>	Podział Zatoki Gdańskiej na obszary hydrologiczne.....	40
<b>Ryc. 11.</b>	Lokalizacja punktów pomiarowo-kontrolnych w obrębie Zatoki Gdańskiej. Źródło: Ocena stanu środowiska polskich obszarów morskich Bałtyku na podstawie danych monitoringowych z roku 2019 na tle dziesięciolecia 2009-2018” (GIOŚ, 2020) .....	41
<b>Ryc. 12.</b>	Położenie obszaru opracowania na tle jednolitych części wód podziemnych (JCWPd).....	45
<b>Ryc. 13.</b>	Przeciętny zasięg lodu na Morzu Bałtyckim w zależności od charakteru zimy (Dyrz 2019) Stan i dynamika strefy brzegowej .....	50
<b>Ryc. 14.</b>	Dynamika strefy brzegowej Zatoki Gdańskiej. Źródło: Projekt Planu Zagospodarowania Przestrzennego Polskich Obszarów Morskich, mapa zad 1. Analiza uwarunkowań. Odcinki erozyjno – akumulacyjne na podstawie parametru A tj. powierzchni przekroju umownego brzegu. ....	52
<b>Ryc. 15.</b>	Batymetria - Mapa geologiczna polskich obszarów morskich na potrzeby tzw. Dodatkowych Warstw Wojskowych. Centr. Arch. Geol. PIG-PIB. Gdańsk (zmienione) .....	53
<b>Ryc. 16.</b>	Zasolenie wody wyznaczone za pomocą modelu hydrodynamicznego PM3D. Źródło: dane udostępnione przez Serwis Operacyjny SatBałtyk“z dnia 28.05.2020 r. (licencja CC BY-SA 2.5) – zmienione .....	55
<b>Ryc. 17.</b>	Prędkości prądów przydennych w polskich obszarach morskich (Olenyč i in. 2017)- zmieniony. ....	58
<b>Ryc. 18.</b>	Prądy morskie wyznaczone za pomocą modelu hydrodynamicznego PM3D. Źródło: dane z dnia 28.05.2020 r. udostępnione przez Serwis Operacyjny SatBałtyk“ (licencja CC BY-SA 2.5) – zmienione .....	58
<b>Ryc. 19.</b>	Falowanie wyznaczone za pomocą modelu hydrodynamicznego PM3D. Źródło: dane z dnia 05.01.2020 r. udostępnione przez Serwis Operacyjny SatBałtyk“ (licencja CC BY-SA 2.5)– zmienione .....	59
<b>Ryc. 20.</b>	Interpolowana zmiana widzialności w toni wodnej na podstawie danych profilu pomiarowego opr. Prutyniewicz, Wojtasiewicz 2016 dla obszaru opracowania Planu ZGD.....	61
<b>Ryc. 21.</b>	Stanowiska zostery morskiej i brunatnic .....	63
<b>Ryc. 22.</b>	Przydatność obszaru, dla którego sporządzany jest projekt Planu ZGD do zasiedlenia przez zostę morską .....	63
<b>Ryc. 23.</b>	Udział procentowy roślin naczyniowych w biomase na podstawie prób pobranych siatką. ....	64
<b>Ryc. 24.</b>	Długoterminowe zmiany rozmieszczenia łąk Zostera marina na Zatoce Puckiej. ....	64
<b>Ryc. 25.</b>	Rozmieszczenie szuwaru trzcinowego w granicach obszaru objętego projektem PZP ZGD .....	65
<b>Ryc. 26.</b>	Zestawienie zmian linii brzegowej na przestrzeni ostatnich 20 lat w rejonie Chałup .....	67
<b>Ryc. 27.</b>	Rozmieszczenie siedlisk Natura 2000 w granicach obszaru PZP ZGD .....	69
<b>Ryc. 28.</b>	Rozmieszczenie transektów i powierzchni w ramach monitoringu zimujących ptaków morskich i wodnych.....	75
<b>Ryc. 29.</b>	Obszary Zatoki Gdańskiej i jej cenność dla ptaków migrujących, zimujących i lęgowych.....	81
<b>Ryc. 30.</b>	Punkty monitoringu ichtiofauny wód przejściowych PMŚ w latach 2020-2021 .....	82
<b>Ryc. 31.</b>	Porównanie standardowych wydajności połowowych w 2020 roku na Zatoce Puckiej .....	83
<b>Ryc. 32.</b>	Wielkość połowów ryb [w tonach] zarejestrowanych przez polskie jednostki rybackie o długości do 12 m na Polskich Obszarach Morskich (lata 2015-2017) wg siatki rybackich kwadratów statystycznych (dorsz, okoniowate, gatunki pelagiczne, stornia, łososiowate, razem - dorsz, okoniowate, gatunki pelagiczne, stornia, łososiowate) – dla rejonu, dla którego sporządzany jest projekt Planu ZGD .....	86
<b>Ryc. 33.</b>	Łowiska jednostek rybackich do 12 metrów według częstości wskazań przez ankietowanych rybaków .....	87
<b>Ryc. 34.</b>	Obszary cenne jako tarliska wybranych gatunków ryb poławianych komercyjnie .....	88
<b>Ryc. 35.</b>	Obszary cenne dla ichtiofauny w podziale na pory roku .....	89
<b>Ryc. 36.</b>	Obserwacje żywych i martwych fok w obszarze, dla którego sporządzany jest projekt Planu ZGD w roku 2019..	93
<b>Ryc. 37.</b>	Miejsca obserwacji szarytki morskiej (1 – fot. A. Zapart, 2 – fot. A. Niemczyk) .....	95
<b>Ryc. 38.</b>	Prawdopodobieństwo detekcji morświna zwyczajnego latem (maj-październik) i zimą (listopad-kwiecień) .....	97
<b>Ryc. 39.</b>	Spotkania, przyłów i osobniki martwe morświna – Zatoka Gdańska .....	97
<b>Ryc. 40.</b>	Rozmieszczeni C-PODów (po lewej) oraz liczba dni detekcji na Zatoce Puckiej od 1 października 2017 do 30 września 2018 (po prawej) .....	99
<b>Ryc. 41.</b>	Obserwacje wydry i bobra w obszarze, dla którego sporządzany jest projekt Planu ZGD .....	101

<b>Ryc. 42.</b>	Korytarze wędrówkowe nietoperzy.....	102
<b>Ryc. 43.</b>	Rozmieszczenie zmierzacza plażowego <i>T. saltator</i> w 1963, 1997 i 2017 roku. ....	105
<b>Ryc. 44.</b>	Mapa przedstawiająca lokalizację prosili badawczych na odcinku I Kuźnica – Jurata za: Raport o oddziaływaniu na środowisko przedsięwzięcia pn. „Rozbudowa toru podejściowego z powiększeniem jego szerokości i głębokości technicznej wraz z wykonaniem obrotnicy o średnicy 750m.....	106
<b>Ryc. 45.</b>	Szlaki wędrówek ptaków w rejonie Południowego Bałtyku.....	108
<b>Ryc. 46.</b>	Lokalizacja obszaru, dla którego sporządzany jest projekt Planu ZGD na tle koncepcji sieci ekologicznej województwa pomorskiego.....	108
<b>Ryc. 47.</b>	Wybrane formy ochrony przyrody w obrębie Zatoki Gdańskiej oraz w strefie brzegowej – cz.1.....	110
<b>Ryc. 48.</b>	Wybrane formy ochrony przyrody w obrębie Zatoki Gdańskiej oraz w strefie brzegowej – cz.2.....	111
<b>Ryc. 49.</b>	Waloryzacja biologiczna dna morskiego polskich obszarów morskich (Źródło: Atlas siedlisk polskich obszarów morskich, 2009).....	118
<b>Ryc. 50.</b>	Waloryzacja biologiczna dna Zatoki Puckiej (Źródło: Atlas siedlisk polskich obszarów morskich, 2009).....	118
<b>Ryc. 51.</b>	Waloryzacja Zatoki Gdańskiej pod względem cenności przyrodniczej (rysunek w skali 1:50 000 stanowi załącznik do Prognozy) Źródło: opracowanie własne .....	121
<b>Ryc. 52.</b>	Mapa obrazująca zagrożenia powodziowe na tle granic projektu Planu ZGD, opracowanie własne na podstawie Hydroportalu <a href="http://mapy.isok.gov.pl">http://mapy.isok.gov.pl</a> .....	125
<b>Ryc. 53.</b>	Rozmieszczenie kąpielisk w obrębie Zatoki Gdańskiej.....	126
<b>Ryc. 54.</b>	Turystyka wodna, sport i rekreacja w granicach Zatoki Gdańskiej. Źródło: opracowanie własne .....	128
<b>Ryc. 55.</b>	Fragment Mapy wraków udostępnionych do pletwonurkowania, 15.11.2019 r.....	131
<b>Ryc. 56.</b>	Lokalizacja wyrobisk poczerpanych w północnej części Zatoki Puckiej .....	140
<b>Ryc. 57.</b>	Lokalizacja kłapowisk w granicach Planu ZGD. Opracowanie własne. ....	142
<b>Ryc. 58.</b>	Podsumowanie zidentyfikowanych presji w akwenach ZGD. Opracowanie własne na podstawie Open Street Map (Źródło: opracowanie własne).....	147
<b>Ryc. 59.</b>	Zasięg stref bezpieczeństwa na Zatoce Puckiej Wewnętrznej wynikające z Zarządzenia Porządkowego Nr 5 Dyrektora Urzędu Morskiego w Gdyni z dnia 3 kwietnia 2014 r.- załącznik graficzny do Zarządzenia. ....	175
<b>Ryc. 60.</b>	Tabliczka w Rewie informująca o zakazie wprowadzonym Zarządzeniem Porządkowym Nr 5 Dyrektora Urzędu Morskiego w Gdyni z dnia 3 kwietnia 2014.....	175
<b>Ryc. 61.</b>	Wybrane plany rozbudowy portów i marin w obrębie Zatoki Puckiej. Dopuszczone w projekcie Planu ZGD v.3 .....	192
<b>Ryc. 62.</b>	Rozmieszczenie głównych i zwyczajowych tras żeglugowych na Południowym Bałtyku i rozkład natężenie ruchu statków dysponujących systemem AIS .....	194
<b>Ryc. 63.</b>	System nadzoru ruchu statków „Zatoka Gdańska” - źródło: <a href="http://umgdy.gov.pl">umgdy.gov.pl</a> dostęp w dn. 27.02.2020 r. ....	196

## SPIS TABEL

<b>Tab. 1.</b>	Analiza dokumentów na poziomie międzynarodowym, krajowym i regionalnym i cele ochrony środowiska zawarte w tych aktach .....	23
<b>Tab. 2.</b>	Stan jcwp przejściowych i przybrzeżnych na podstawie danych GIOŚ za 2019 r .....	42
<b>Tab. 3.</b>	Kierunek działania 1.2- adaptacja strefy przybrzeżnej do zmian klimatu. Źródło: SPA2020 .....	48
<b>Tab. 4.</b>	Ekstremalne i średnie wartości pH w wodach wydzielonych akwenów polskich obszarów morskich w 2017 r w porównaniu z 2016 r .....	55
<b>Tab. 5.</b>	Zestawienie występowania szuwara trzcinowego oraz planów jego odtwarzania wzdłuż linii brzegowej Zatoki Puckiej, sporządzony przez Urząd Morski w Gdyni na podstawie stanu z dnia 5.VIII.2020 r. ....	66
<b>Tab. 6.</b>	Monitoring zimujących ptaków morskich w latach 2019 -2020 – transekty .....	75
<b>Tab. 7.</b>	Monitoring Zimujących Ptaków Wód Przejściowych w latach 2011-2019– powierzchnia PG06 .....	78
<b>Tab. 8.</b>	Monitoring Zimujących Ptaków Wód Przejściowych – powierzchnia PG05 (Zatoka Pucka) .....	79
<b>Tab. 9.</b>	Skład gatunkowy połowów obejmujących sieci dennie, pelagiczne i łososiowe .....	84
<b>Tab. 10.</b>	Wielkość połowów ryb [w tonach] zarejestrowanych przez polskie jednostki rybackie o długości poniżej 12 m na Polskich Obszarach Morskich (lata 2019-2020) dla rejonu Zatoki Puckiej. ....	87
<b>Tab. 11.</b>	Obserwacje żywych i martwych fok w obszarze, dla którego sporządzany jest projekt Planu ZGD w roku 2019.....	93
<b>Tab. 12.</b>	Obserwacje martwych i żywych morświnów .....	97
<b>Tab. 13.</b>	Gatunki wymienione na czerwonej liście gatunków zagrożonych w Morzu Bałtyckim (HELCOM 2013) i ich występowanie na obszarze Zatoki Gdańskiej. ....	105
<b>Tab. 14.</b>	Odległości od obiektów i obszarów objętych ochroną przyrody .....	109
<b>Tab. 15.</b>	Przedmioty ochrony obszaru Natura 2000 PLB220005 Zatoka Pucka na podstawie SFD (aktualizacja z 2021-01) .....	112
<b>Tab. 16.</b>	Przedmioty ochrony obszaru Natura 2000 PLH220032 Zatoka Pucka i Półwysep Helski na podstawie SFD (aktualizacja z 2020-10) .....	113
<b>Tab. 17.</b>	Przedmioty ochrony obszaru Natura 2000 PLB220004 Ujście Wisły na podstawie SFD (aktualizacja z 2020-10)..	114
<b>Tab. 18.</b>	Przedmioty ochrony obszaru Natura 2000 PLH220044 Ostoja w Ujściu Wisły na podstawie SFD (aktualizacja z 2021-01).....	115
<b>Tab. 19.</b>	Przedmioty ochrony obszaru Natura 2000 PLH220105 Klify i Rąf Kamienne Orłowa na podstawie SFD (aktualizacja z 2020-10) .....	116
<b>Tab. 20.</b>	Zestawienie ocen wód w kąpieliskach na obszarze Zatoki Gdańskiej za rok 2020 – opracowanie własne na podstawie danych pochodzących z serwisu kąpieliskowego <a href="https://sk.gis.gov.pl/">https://sk.gis.gov.pl/</a> .....	127
<b>Tab. 21.</b>	Charakterystyka morfologiczna wyrobisk poczerpalnych w północnej części Zatoki Puckiej .....	140
<b>Tab. 22.</b>	Potencjalne oddziaływania związane z funkcjami podstawowymi akwenów ustalonych w projekcie Planu ZGD (na bazie tabeli 8.1. z Prognozy do POM v.3).....	150

**Zespół autorski**

Prognoza oddziaływania na środowisko projektu Planu zagospodarowania przestrzennego morskich wód wewnętrznych części Zatoki Gdańskiej przygotowana została przez zespół EKO-KONSULT Sp. z o.o. przy udziale Biura Urbanistycznego PPP Sp. z o.o. w następującym składzie:

Imię i nazwisko	podpis
<b>EKO-KONSULT Sp. z o.o.:</b>	
Magdalena Kiejzik-Głowińska	
Anna Mitraszewska	
Anna Szaniawska	
Urszula Janas	
Tomasz Mokwa	
Kinga Wejer	
Dorota Dawidowicz	
Michalina Pietrznik	
Wojciech Bajerowski	
Hanna Wegnerowska	
<b>Biuro Urbanistyczne PPP Sp. z o.o.:</b>	
Justyna Breś	
Joanna Jankowska	
Katarzyna Kalukin	
Maciej Mach	
Katarzyna Piłatowicz	
Aleksandra Piskorska	
Matylda Piskorska	

W opracowaniu Prognozy wykorzystano materiały przygotowane przez Agnieszkę Marciniak i Miłosza Marciniak do etapu wstępnego Prognozy 1.2.1.

## WYKAZ SKRÓTÓW

aPGW	Aktualizacja Planu Gospodarowania Wodami dla obszaru Dorzecza Wisły
GIOŚ	Główny Inspektorat Ochrony Środowiska
JCW	Jednolite Części Wód
Mpzp	miejskowy plan zagospodarowania przestrzennego
Konwencja Helsińska	Konwencja o ochronie środowiska morskiego obszaru Morza Bałtyckiego; sporządzona w Helsinkach dnia 9 kwietnia 1992 r. (Dz.U.2000.28.346)
KPOWM	Krajowy Program Ochrony Wód Morskich
MIR	Morski Instytut Rybacki w Gdyni
OSTAB	Ogólnomiejski System Terenów Aktywnych Biologicznie
Plan ZGD	projekt Planu zagospodarowania przestrzennego morskich wód wewnętrznych części Zatoki Gdańskiej
Plan GDA	projekt Planu zagospodarowania przestrzennego morskich wód wewnętrznych portu w Gdańsku
Plan GDY	Projekt Planu zagospodarowania przestrzennego akwenów portu morskiego w Gdyni
Plan POM	Rozporządzenie Rady Ministrów z dnia 14 kwietnia 2021 r. w sprawie przyjęcia Planu zagospodarowania przestrzennego morskich wód wewnętrznych, morza terytorialnego i wyłącznej strefy ekonomicznej w skali 1:200 000 (Dz.U.2021.935)
PMŚ	Państwowy Monitoring Środowiska
Prognoza OOŚ	Opracowanie przygotowane w procesie Strategicznej Oceny Oddziaływania na Środowisko oceniające wpływ na środowisko polityki/strategii/planu lub innego dokumenty ustalającego ramy dla późniejszej realizacji przedsięwzięć
PRPPM2030	Program rozwoju polskich portów morskich do 2030 roku, Uchwała Nr 100 Rady Ministrów z dnia 17 września 2019 r. (MP z dnia 18.10.2019, poz. 1016)
PZPWP2030	Plan zagospodarowania przestrzennego województwa pomorskiego 2030, uchwała nr 318/XXX/16 Sejmiku Województwa Pomorskiego z dnia 29 grudnia 2016 roku.
RDSM	Dyrektywa 2008/56/WE Parlamentu Europejskiego i Rady z dnia 17 czerwca 2008 r. ustanawiająca ramy działań Wspólnoty w dziedzinie polityki środowiska morskiego – tzw. dyrektywa ramowa w sprawie strategii morskiej
RDW	Dyrektywa 2000/60/WE Parlamentu Europejskiego i Rady z dnia 23 października 2000 r. ustanawiająca ramy wspólnotowego działania w dziedzinie polityki wodnej – tzw. Ramowa Dyrektywa Wodna
Rozporządzenie dotyczące planowania na morzu	Rozporządzenia Ministra Gospodarki Morskiej, Żeglugi Śródlądowej oraz Ministra Infrastruktury i Budownictwa z dnia 17 maja 2017 r. w sprawie wymaganego zakresu planów zagospodarowania przestrzennego morskich wód wewnętrznych, morza terytorialnego i wyłącznej strefy ekonomicznej
SOOŚ	Procedura Strategicznej Oceny Oddziaływania na Środowisko
SRWP2020	Strategia Rozwoju Województwa Pomorskiego 2020, uchwała nr 458/XXII/12 Sejmiku Województwa Pomorskiego z dnia 24 września 2012 r.
SRWP2030	projekt Strategii Rozwoju Województwa Pomorskiego 2030
Suikzp	Studium uwarunkowań i kierunków zagospodarowania przestrzennego
TSS	Traffic Separation Schemes
UM	Urząd Morski
Ustawa morską	Ustawa z dnia 21 marca 1991 r. o obszarach morskich Rzeczypospolitej Polskiej i administracji morskiej ( Dz.U.2022 . 457 t.j.)
Ustawa OOŚ	Ustawa z dnia 3 października 2008 r. o udostępnianiu informacji o środowisku i jego ochronie, udziale społeczeństwa w ochronie środowiska oraz o ocenach oddziaływania na środowisko (Dz.U.2022.1029 t.j.)
WKZ	Wojewódzki Konserwator Zabytków w Gdańsku

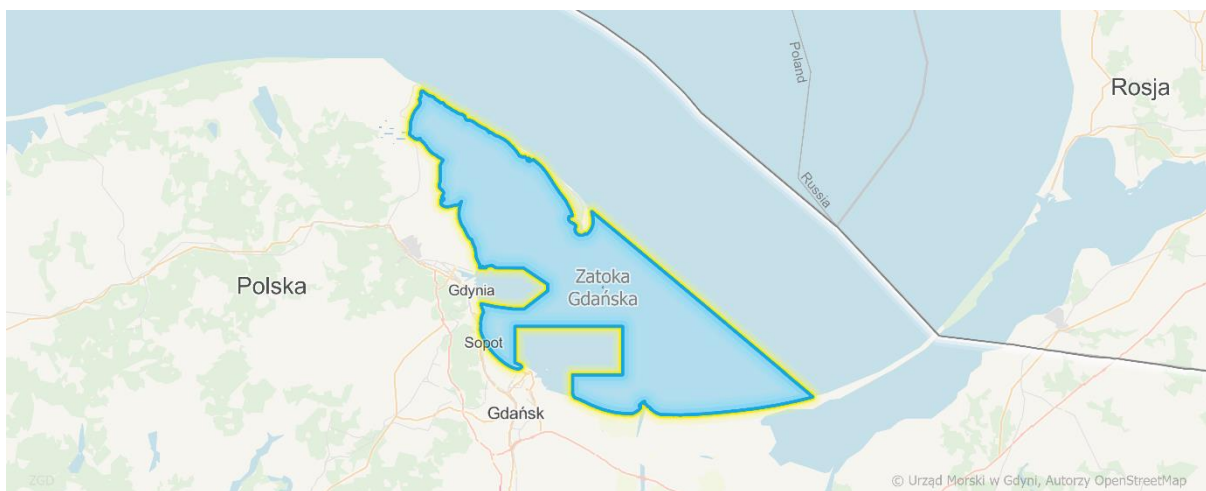


## 1. WPROWADZENIE

### 1.1. Wstęp

Niniejsza „Prognoza oddziaływania na środowisko projektu Planu zagospodarowania przestrzennego morskich wód wewnętrznych części Zatoki Gdańskiej” została opracowana przez EKO-KONSULT Sp. z o.o. w Gdańsku oraz Biuro Urbanistyczne PPP Sp. z o.o., na podstawie Umowy nr INZ.371.2.1.2019.MGw z dnia 20 grudnia 2019 r. zawartą między Skarbem Państwa - Dyrektorem Urzędu Morskiego w Gdyni, a Prezesem Zarządu Biura Urbanistycznego PPP Sp. z o.o..

Projekt Planu zagospodarowania przestrzennego morskich wód wewnętrznych części Zatoki Gdańskiej – dalej projekt Planu ZGD, obejmuje akwen Zatoki Gdańskiej z wyłączeniem akwenów portów morskich w Gdańsku, Gdyni i Helu. (Ryc. 1). Dla tych akwenów opracowywane są równoległe plany zagospodarowania przestrzennego.



**Ryc. 1.** Granice projektu Planu zagospodarowania przestrzennego morskich wód wewnętrznych części Zatoki Gdańskiej<sup>1</sup>

Prognozę wykonano dla etapu v.3 projektu planu przygotowanego w maju 2022 roku.

Celem Prognozy jest kompleksowa analiza i ocena potencjalnych oddziaływań na środowisko ustaleń projektu Planu zagospodarowania przestrzennego dla morskich wód wewnętrznych części Zatoki Gdańskiej.

Prognoza jest podstawowym dokumentem strategicznej oceny oddziaływania na środowisko (dalej: Prognoza), która należy do narzędzi wspierania zrównoważonego rozwoju poprzez uwzględnianie aspektów środowiskowych i społecznych na jak najwcześniejszym etapie tworzenia ram dla realizacji inwestycji i podejmowania innych działań mogących negatywnie wpływać na środowisko zarówno na obszarach morskich, jak i lądowych.

Podstawowym zadaniem prognozy jest rozpoznanie i uwzględnienie problemów ochrony środowiska oraz określenie możliwych konsekwencji środowiskowych wynikających z realizacji ustaleń projektu Planu, w tym uwzględnienie celów ochrony środowiska ustanowionych na szczeblu międzynarodowym, wspólnotowym i krajowym, istotnych z punktu widzenia projektu Planu, oraz sposobów, w jakich te cele i inne problemy środowiska zostały uwzględnione podczas opracowywania projektu Planu.

### 1.2. Podstawy prawne

Konieczność opracowania niniejszej Prognozy wynika z zapisów art. 46 ust. 1 pkt 1 ustawy z dnia 3 października 2008 r. o udostępnianiu informacji o środowisku i jego ochronie, udziale społeczeństwa

<sup>1</sup> Źródło: Urząd Morski w Gdyni

w ochronie środowiska oraz o ocenach oddziaływania na środowisko (Dz.U.2022.1029 t.j.) - dalej ustaw OOŚ. Zgodnie ze wskazanym zapisem projekt Planu zagospodarowania przestrzennego morskich wód wewnętrznych części Zatoki Gdańskiej (dalej: projekt Planu) podlega strategicznej ocenie oddziaływania na środowisko. Prognoza oddziaływania na środowisko stanowi podstawowy element postępowania w sprawie strategicznej oceny oddziaływania na środowisko (art. 3 ust. 1 pkt 14 ustawy OOŚ).

Ponadto opracowując niniejszą Prognozę wzięto pod uwagę niżej wymienione akty prawne:

**Prawo międzynarodowe:**

- Konwencja Narodów Zjednoczonych o prawie Morza (Dz.U.2002.59.543);
- Konwencja o ochronie środowiska morskiego obszaru Morza Bałtyckiego; sporządzona w Helsinkach dnia 9 kwietnia 1992 r. (Dz.U.2000.28.346) – Konwencja Helsińska;
- Międzynarodowa Konwencja o zapobieganiu zanieczyszczaniu morza przez statki sporządzona w Londynie dnia 2 listopada 1973r. (Dz.U.1987.17.101 ze zm.);
- Konwencja o dostępie do informacji, udziale społeczeństwa w podejmowaniu decyzji oraz dostępie do sprawiedliwości w sprawach dotyczących środowiska sporządzona w Aarhus dnia 25 czerwca 1998 r. (Dz.U.2003.78.706);
- Europejska konwencja krajobrazowa sporządzona we Florencji dnia 20 października 2000 r. (Dz.U.2006.14.98);
- Konwencja o różnorodności biologicznej sporządzoną w Rio de Janerio dnia 5 czerwca 1992r. (Dz.U.2002.184.1532).

**Prawo unijne:**

- Dyrektywa 2000/60/WE Parlamentu Europejskiego i rady z dnia 23 października 2000 r. ustanawiająca normy wspólnotowego działania w dziedzinie polityki wodnej (Dz.U.U.E.L.2000.327.1 ze zm.), tzw. Ramowa Dyrektywa Wodna;
- Dyrektywa 2008/56/WE Parlamentu Europejskiego i rady z dnia 17 czerwca 2008 r. ustanawiająca normy działań Wspólnoty w dziedzinie polityki środowiska morskiego (dyrektywa ramowa w sprawie strategii morskiej) (Dz.U.U.E.L.2008.164.19 ze zm.);
- Dyrektywa 2009/147/WE Parlamentu Europejskiego i Rady z dnia 30 listopada 2009 w sprawie ochrony dzikiego ptactwa (D.U.U.E.L.2010.20.7 ze zm.) tzw. Dyrektywa Ptasia;
- Dyrektywa Rady 92/43/EWG z dnia 21 maja 1992 r. w sprawie ochrony siedlisk przyrodniczych oraz dzikiej fauny i flory (Dz.U.U.E.L.2013.158.193) tzw. Dyrektywa Siedliskowa;
- Dyrektywa 2001/42/WE Parlamentu Europejskiego i Rady z dnia 27 czerwca 2001 r. w sprawie oceny wpływu niektórych planów i programów na środowisko - tzw. Dyrektywa SOOŚ.

**Prawo krajowe:**

- Ustawa z dnia 21 marca 1991 r. o obszarach morskich Rzeczypospolitej Polskiej i administracji morskiej (Dz.U.2022.457 t.j.);
- Ustawa z dnia 16 marca 1995 r. o zapobieganiu zanieczyszczaniu morza przez statki (Dz.U.2020.1955 t.j.);
- Ustawa z dnia 28 marca 2003 r. o ustanowieniu programu wieloletniego „Program ochrony brzegów morskich” (Dz.U.2016.678 t.j.);
- Ustawa z dnia 20 lipca 2017 r. Prawo wodne (Dz.U.2021.2233 t.j.);
- Ustawa z dnia 27 kwietnia 2001 r. Prawo ochrony środowiska (Dz.U.2021.1973 t.j. ze zm.);
- Ustawa z dnia 16 kwietnia 2004 r. o ochronie przyrody (Dz.U.202.916 t.j.);
- Ustawa z dnia 23 lipca 2003 r. o ochronie zabytków i opiece nad zabytkami (Dz.U.2021.710 t.j. ze zm.);
- Ustawa z dnia 9 czerwca 2011 roku Prawo geologiczne i górnicze (Dz.U.2021.1420 t.j. ze zm.);
- Ustawa z dnia 14 grudnia 2012 r. o odpadach (Dz.U.2021.779 t.j. ze zm.);
- Ustawa z dnia 27 marca 2003 r. o planowaniu i zagospodarowaniu przestrzennym (Dz.U.2022.503 t. j.);
- Ustawa z dnia 19 grudnia 2014 o rybołówstwie morskim (Dz.U.2022.540 t.j.);
- Ustawa z dnia 17 września 2021 r. o gatunkach obcych (Dz.U.2021.1718).



### 1.3. Zakres Prognozy

Zakres i stopień szczegółowości Prognozy ustala art. 51 oraz art. 52 ust. 1 i 2 ustawy OOŚ ponadto, zgodnie z art. 53 ustawy OOŚ, zakres prognozy wymaga uzgodnienia z Regionalnym Dyrektorem Ochrony Środowiska w Gdańsku oraz Pomorskim Państwowym Wojewódzkim Inspektorem Sanitarnym. Dodatkowo do zakresu Prognozy odnoszą się również zapisy OPZ (Opisu przedmiotu zamówienia).

Regionalny Dyrektor Ochrony Środowiska w Gdańsku uzgodnił w dniu 20 marca 2020 roku zakres i stopień szczegółowości Prognozy (znak: RDOŚ-Gd-WZP.411.4.6.2020.AP.1) r.

Organ wskazał na następujące zagadnienia:

- 1) „ W prognozie oddziaływania na środowisko oprócz wymienionych we wniosku o uzgodnienie zakresu i stopnia szczegółowości prognozy oddziaływania na środowisko obszarów chronionych należy również uwzględnić wszystkie położone w bezpośrednim sąsiedztwie portu obszary Natura 2000 oraz pozostałe formy ochrony przyrody, w tym rezerваты przyrody.
- 2) W prognozie należy wskazać na załącznikach graficznych i przeanalizować wpływ planowanej inwestycji na miejsca występowania siedlisk przyrodniczych oraz siedlisk dla cennych i chronionych gatunków flory i fauny w odniesieniu do planowanego zagospodarowania, w szczególności w odniesieniu do siedlisk cennych dla ptaków i ryb, ich szlaków migracji i miejsc rozrodu.
- 3) Należy przeanalizować wpływ falochronów na migracje organizmów wodnych, w szczególności wodnych organizmów dwuśrodowiskowych oraz prowadzących denny tryb życia.
- 4) Tworząc prognozę, a tym samym również Plan Zagospodarowania Przestrzennego wobec wszystkich obszarów Natura 2000 oraz pozostałych obszarów objętych ochroną przyrody, należy uwzględnić nie tylko zapisy wynikające z planów zadań ochronnych lub planów ochrony, czy ich projektów, ale także zapisy wynikające z ustawy o ochronie przyrody, z ustawy prawo ochrony środowiska oraz pozostałych ustaw powiązanych z wymienionymi, niezależnie czy dla danego obszaru chronionego obowiązują plany zadań ochronnych lub plany ochrony.
- 5) Uwzględnić w Prognozie, a tym samym w Planie, ochronę gatunkową roślin, grzybów i zwierząt związanych zarówno z wodami morskimi, jak i strefą brzegową i lądem, ze szczególnym uwzględnieniem ochrony morświna, ptaków i ich tras migracji, ryb, minogów i organizmów przydennych i występujących w strefie brzegowej morza;
- 6) Uwzględnić w Prognozie oraz w Planie uwarunkowania ekofizjograficzne, ze szczególnym uwzględnieniem uwarunkowań geomorfologicznych Wybrzeża Bałtyku;
- 7) Uwzględnić w Prognozie oraz w Planie konwencje i porozumienia międzynarodowe, dotyczące Morza Bałtyckiego, których Polska jest stroną;
- 8) Uwzględnić w Prognozie oraz w Planie korytarze migracyjne ptaków i ryb;
- 9) Prognoza i Plan powinny odnosić się do wpływu planowanej inwestycji na strefę brzegową i wody przybrzeżne, w szczególności na wody wewnętrzne portów, zwłaszcza w przypadku zwiększenia intensywności wykorzystania strefy brzegowej, wód wewnętrznych, rozwoju portu, żeglugi, turystyki i rekreacji morskiej.”

Pomorski Państwowy Inspektor Sanitarny w Gdańsku pismem ONS.9022.2.7.2020.AR z dnia 13 marca 2020 r. uzgodnił zakres i stopień szczegółowości informacji wymaganych w prognozie bez uwag.

Ponadto w procesie zgłaszania uwag do projektu Planu, zgłoszono następujące wnioski do niniejszej Prognozy:

- Prezydent Miasta Gdyni pismo z dnia 26.02.2020 r. znak: RP.6721-SG.03.2020.PS/402- INZ1.1.8100.1.5.5.2020
  - „w prognozie oddziaływania na środowisko należy przeanalizować wpływ funkcji przewidywanych dla poszczególnych akwenów, zwłaszcza budowy i utrzymywania torów wodnych, na procesy brzegowe – niszczenie brzegów klifowych, transport rumoszu, akumulację materiału w obrębie plaż, trwanie i mielizn raf (Natura 2000), zwłaszcza w granicach Gdyni. Dotyczy Zatoki Puckiej Zewnętrznej, Zachodniej części Zatoki Gdańskiej km 79,00-93,4”

- „W prognozie ... należy przeanalizować wpływ funkcji przewidywanych dla poszczególnych akwenów na łowiska wykorzystywane przez rybaków korzystających z przystani rybackich w Gdyni Obłężu, Oksywiu i Orłowie oraz na jakość wód w kąpieliskach na terenie miasta. Dotyczy Zatoki Puckiej Zewnętrznej, Zachodniej części Zatoki Gdańskiej”;
- Prezydent Miasta Gdańska, pismo z dn. 11.03.2020 r. znak: BRG-ZUP/1297/03/BG/MMK/20:
  - „szczegółowe określenie, w odniesieniu do aktualnego i planowanego sposobu zagospodarowania, na jakim obszarze i w jaki sposób realizacja ustaleń projektu planu może graniczyć możliwości dalszego rekreacyjno-wypoczynkowego i sportowego wykorzystania plaż i kąpielisk w granicach miasta, nad brzegiem Zatoki Gdańskiej oraz planowane możliwości zwiększenia ich programu”;
  - „szczegółowe rozpatrzenie możliwości wystąpienia niekorzystnych oddziaływań skutków realizacji ustaleń projektu planu na położone w granicach miasta obszary cenne przyrodniczo Pasa Nadmorskiego, Wyspy Stogi oraz Wyspy Sobieszewskiej”;
  - „odniesienie się i określenie w jaki sposób realizacja ustaleń projektu planu wpływać będzie na Ogólnomiejski System Terenów Aktywnych Biologicznie, a w szczególności na osnovę przyrodniczą miasta, które określone zostały w Studium uwarunkowań i kierunków zagospodarowania przestrzennego miasta Gdańska z 2018 roku ze zmianą z 2019”;
  - „zdefiniowanie i ocenienie, w jaki sposób realizacja ustaleń projektu planu może ograniczyć realizację celów i działań określonych w planach i programach ochrony środowiska obowiązujących w mieście”;

Prognoza, zgodnie z obowiązującymi przepisami i uzgodnieniami, przede wszystkim uwzględnia:

- uwarunkowania formalno-prawne:
  - uwarunkowania prawne międzynarodowe i krajowe,
  - powiązania z dokumentami na poziomie krajowym i regionalnym;
- informacje o zawartości i głównych celach projektu Planu oraz jego powiązaniach z innymi dokumentami,
- opis stanu środowiska:
  - stan i tendencje zmian środowiska akwenu Zatoki Gdańskiej,
  - problemy ochrony środowiska istotne z punktu widzenia wdrożenia projektowanego dokumentu;
- potencjalne zmiany stanu środowiska w przypadku braku realizacji Planu;
- analizę i ocenę skutków realizacji działań przewidzianych Planem:
  - oddziaływanie na ludzi,
  - oddziaływanie na elementy środowiska,
  - oddziaływania skumulowane,
- rozwiązania alternatywne;
- propozycje dotyczące przewidywanych metod monitoringu skutków realizacji postanowień projektowanego dokumentu oraz częstotliwości jej przeprowadzania.

#### 1.4. Metodyka opracowania i źródła informacji o środowisku

Prognozowany wpływ na środowisko przeprowadzono metodą ekspercką, wykorzystując dostępne dane o stanie środowiska Zatoki Gdańskiej oraz szereg opracowań diagnozujących zagrożenia środowiska.

Ze względu na powierzchnię obszaru objętego Prognozą (ok. 1 025 km<sup>2</sup>) oraz przyjętą skalę Planu ZGD (1:25 000), a także mając na uwadze specyfikę Zatoki Gdańskiej i zidentyfikowane problemy środowiskowe, konieczne było zaproponowanie adekwatnej metodyki z uwzględnieniem Prognozy oddziaływania na środowisko projektu projektu Planu zagospodarowania przestrzennego morskich wód wewnętrznych, morza terytorialnego i wyłącznej strefy ekonomicznej (dalej Plan POM), opracowany w skali 1:200 000 (w 2017 roku).

Na potrzeby prognozowania oddziaływania ustaleń projektu PZP ZGD na środowisko, określono aktualny stan środowiska (uwarunkowania środowiskowe) oraz sposób użytkowania akwenów Zatoki Gdańskiej w granicach objętych projektem Planu ZGD.

Na podstawie zebranych danych, zdefiniowano potencjalne oddziaływania, jakie mogą być konsekwencją realizacji zapisów projektu Planu ZGD tj. ustalonych funkcji podstawowych i dopuszczalnych dla wydzielonych akwenów.

W ocenie potencjalnych znaczących oddziaływań na środowisko odniesiono się do wskazanych funkcji podstawowych i dopuszczalnych poszczególnych akwenów - według projektu Planu ZGD (wersja v.3).

Oceniając wpływ ustaleń projektu Planu ZGD na środowisko, analizie podlegały funkcje ustalone dla danego akwenu. Przyjęto, że realizacja danej funkcji akwenu będzie wiązała się z określoną działalnością człowieka, w tym intensyfikacją obecnego użytkowania, które mogą potencjalnie naruszyć warunki funkcjonowania ekosystemu Zatoki, wywrzeć negatywny wpływ na aktualny stan środowiska, w tym stanowić zagrożenie zdrowia i życia ludzi oraz spowodować degradację środowiska. Przeprowadzone analizy nie obejmowały zagrożeń spowodowanych przez działania człowieka, stanowiące naruszenie obowiązującego prawa i przepisów takich jak na przykład: naruszenie mienia, dewastacja infrastruktury technicznej czy portowej, łamanie przepisów portowych. Analizowano również możliwość wystąpienia awarii, czyli zdarzeń nieprzewidzianych, a mogących przynieść negatywne skutki dla środowiska.

Na potrzeby niniejszej Prognozy, przyjęto podejście do podziału oddziaływań na bezpośrednie, pośrednie, wtórne i skumulowane za opracowaniem „Prognoza oddziaływania na środowisko projektu planu zagospodarowania przestrzennego morskich wód wewnętrznych, morza terytorialnego i wyłącznej strefy ekonomicznej” - dalej prognozą do Planu POM (Michałek M., Mioskowska M. Kruk-Dowgiałło L. 2019)<sup>2</sup>.

Analizując wpływ ustaleń planu na środowisko brano przede wszystkim pod uwagę charakter oddziaływania, tj.:

- negatywny – ustalenie w Planie ZGD umożliwia realizację działań, które mogą niekorzystnie wpływać na komponenty środowiska w stosunku do obecnego stanu i prowadzonej obecnie aktywności w danym akwenu lub wprowadzić nowy niepożądany czynnik mogący powodować potencjalną zmianę przynajmniej jednego elementu środowiska;
- neutralny – ustalenia planu nie wprowadzają nowych funkcji w akwenu;
- pozytywny – ustalenia planu mogące skutkować poprawą stanu komponentów środowiska w stosunku do sytuacji bieżącej lub wprowadzające nowy pożądaný czynnik - funkcje, które w efekcie realizacji lub ich oddziaływania mogą prowadzić w przyszłości do poprawy stanu środowiska;
- skumulowany – w analizowanym przypadku będą to przede wszystkim oddziaływania wynikające z różnych dokumentów strategicznych, których ustalenia będą pośrednio i bezpośrednio wpływały na akwen Zatoki Gdańskiej oraz oddziaływania, które są związane z ustaleniami planów procedowanych na akwenach sąsiednich, a których wdrożenie może potencjalnie spowodować kumulację negatywnych oddziaływań w obrębie Zatoki Gdańskiej.

Wykorzystano informacje uzyskane z Urzędu Morskiego w Gdyni (dalej: UM w Gdyni) oraz szeroko rozumianych innych interesariuszy (samorządy, gmin, inwestorzy, itp.) oraz dane z Państwowego Monitoringu Środowiska. Wykorzystano również materiały dotyczące form ochrony przyrody (Natura 2000, park krajobrazowy) – projekty planów ochrony obszarów Natura 2000 oraz Nadmorskiego Parku Krajobrazowego, ogólnie dostępną literaturę przedmiotu.

Materiały i informacje, w tym wykaz Prognoz i Raportów oddziaływania na środowisko sporządzonych dla innych, przyjętych już dokumentów strategicznych i planowanych przedsięwzięć wykorzystanych przy sporządzaniu prognozy zostały wyszczególnione w rozdziale 3. Powiązania projektu Planu z innymi dokumentami strategicznymi wraz z wyznaczonymi celami ochrony środowiska.

<sup>2</sup> Źródło: Red.: Michałek M., Mioskowska M., Kruk-Dowgiałło L.: Prognoza oddziaływania na środowisko projektu planu zagospodarowania przestrzennego morskich wód wewnętrznych, morza terytorialnego i wyłącznej strefy ekonomicznej w skali 1: 200 000, Gdańsk, lipiec 2019.

Ocena oddziaływania projektu Planu ZGD na środowisko przyrodnicze została przeprowadzona w następujących etapach:

1. Określenie celów ochrony środowiska ustanowionych na szczeblu międzynarodowym, wspólnotowym i krajowym.
2. Określenie stanu środowiska wraz z identyfikacją istniejących problemów ochrony środowiska, w oparciu między innymi o zidentyfikowane źródła presji.
3. Określenie i analiza potencjalnych oddziaływań środowiskowych, które mogą powodować funkcje podstawowe i dopuszczalne ustalone w projekcie Planu.
4. Ocena możliwego wpływu na środowisko funkcji przyjętych w projekcie Planu dla 62 wydzielonych akwenów z uwzględnieniem wrażliwości środowiska i zidentyfikowanych problemów oraz zidentyfikowanych celów ochrony środowiska na szczeblu międzynarodowym, wspólnotowym i krajowym – na podstawie zidentyfikowanych we wcześniejszym etapie potencjalnych oddziaływań powodowanych przez poszczególne funkcje określono oddziaływania środowiskowe dla poszczególnych komponentów środowiska.
5. Określenie i analiza przewidywanych znaczących oddziaływań na obszary chronione, w tym na obszary sieci Natura 2000.
6. Ocena oddziaływań na cele środowiskowe wyznaczone dla jednolitych części wód.
7. Propozycja rozwiązań mających na celu zapobieganie, ograniczanie lub kompensację przyrodniczą zidentyfikowanych możliwych negatywnych oddziaływań na środowisko.
8. Podsumowanie i rekomendacje do projektu Planu.

Powyższe elementy Prognozy były weryfikowane po każdym etapie uzgodnień, opiniowania i zgłaszania uwag w ramach konsultacji społecznych.

Prace nad projektem Planu ZGD i Prognozą prowadzono równolegle i w ścisłej współpracy autorów obu dokumentów, dzięki czemu większość ustaleń i zaleceń wynikających z prac na Prognozą była na bieżąco przenoszona do projektu Planu.

W ramach Prognozy przeanalizowano zgodność ustaleń projektu Planu ZGD z wybranymi dokumentami strategicznymi szczebla krajowego i regionalnego, w których mogą być zawarte wytyczne dotyczące celów ochrony środowiska i zrównoważonego rozwoju w dziedzinie zagospodarowania przestrzennego obszarów morskich wód wewnętrznych, z uwzględnieniem podejścia ekosystemowego. Przeanalizowano również prognozy opracowane do tych dokumentów.

Poza analizą zgodności z ustaleniami wybranych dokumentów strategicznych uwzględniono m.in. przepisy ochrony środowiska, w szczególności Prawa wodnego, ustawy o ochronie przyrody oraz ustawy Prawo ochrony środowiska.

### **Źródła informacji o środowisku**

Do diagnozy stanu środowiska wykorzystano szereg opracowań. Są to przede wszystkim:

- 1] Prognoza oddziaływania na środowisko projektu Planu zagospodarowania przestrzennego morskich wód wewnętrznych, morza terytorialnego i wyłącznej strefy ekonomicznej w skali 1:200000. Projekt Prognozy (v.3), praca zbiorowa pod redakcją: m. Michałek, M. Mioskowskiej, L.Kruk-Dowgiałło, 2019r.;
- 2] Studium uwarunkowań zagospodarowania przestrzennego Polskich Obszarów Morskich wraz z analizami przestrzennymi, praca zbiorowa pod kierownictwem J. Zauchy, (2015 r.);
- 3] Analiza Uwarunkowań Zagospodarowania Przestrzennego Polskich Obszarów Morskich, Morski Instytut Rybacki Państwowy Instytut Badawczy, Instytut Morski, 2017-2019:
  - Część II. Uwarunkowania oceanograficzne i przyrodnicze, 2017, aktualizacja 2019 r.
  - Część III. Opis dotychczasowego użytkowania. Gminy nadmorskie i pas nadbrzeżny, 2017, aktualizacja 2019r.
  - Część IV. Analiza Lokalizacji Łowisk Rybołówstwa Przybrzeżnego, 2018r.
  - Część IV A. Opis dotychczasowego użytkowania akwenów morskich. Stan zasobów ryb komercyjnych eksploatowanych w Bałtyku przez polskie rybołówstwo, 2017 r.
  - Część IV B. Opis dotychczasowego użytkowania akwenów morskich. Rybołówstwo. Aktualizacja 2019 r.

- Część IV C. Obszary ważne dla zachowania gatunków ryb komercyjnych. Tarliska i żerowiska 2017 r.
- 4] Prognoza oddziaływania na środowisko Pilotażowego projektu planu zagospodarowania przestrzennego zachodniej części Zatoki Gdańskiej, opracowana w ramach projektu „BaltSeaPlan – Planning the future of the Baltic Sea”, Kruk-Dowgiałło L., Opióła R., Michałek-Pogorzelska M., (red.) i inni, Wydawnictwa Wewnętrzne Instytutu Morskiego w Gdańsku Nr 6603, 2011r.
  - 5] Program zarządzania dla rejonu Zatoka Pucka obszary: Zatoka Pucka i Półwysep Helski (PLH220032) oraz Zatoka Pucka (PLB220005), praca zbiorowa: M. Błęńska, H. Boniecka, P. Brzeska, M. Ciechanowski, S. Dudko, A. Gajda, J. Fac-Beneda, A. Karwik, T. Kuczyński, L. Kruk-Dowgiałło, M. Matczak, M. Michałek, S. Nowakowski, J. Nowacki, A. Osowiecki, M. Olenycz, P. Piekiel, J. Pankau, J. Solon, T. Szarafin, M. Szulc, S. Uścińowicz, J. Zaucha -Wersja dokumentu przygotowana na bazie opracowania Instytutu Morskiego w Gdańsku, po uwzględnieniu uwag Urzędu Morskiego w Gdyni i Regionalnej Dyrekcji Ochrony Środowiska w Gdańsku, 2015r.
  - 6] Program zarządzania dla rejonu Zatoka Pucka obszary: Zatoka Pucka i Półwysep Helski (PLH220032) oraz Zatoka Pucka (PLB220005): Załącznik 1. Zbiornicze sprawozdanie z analizy dostępnych danych i przeprowadzonych inwentaryzacji przyrodniczych (zebranie i analiza wyników inwentaryzacji, materiałów niepublikowanych i opracowań publikowanych, przydatnych do sporządzenia projektów planów). Zatoka Pucka i Półwysep Helski (PLH 220032). Praca zbiorowa Michałek M., Kruk-Dowgiałło L. (red.) na zlecenie Urzędu Morskiego w Gdyni, Wydawnictwa Wewnętrzne Instytutu Morskiego w Gdańsku Nr 6822, 2014r.
  - 7] Aktualizacja wstępnej oceny stanu środowiska wód morskich, GIOŚ, Warszawa 2018r.
  - 8] Aktualizacja Krajowego Programu Ochrony Wód Morskich – Raport do Komisji Europejskiej, GIOŚ, 2020 r.
  - 9] Monitoring Gatunków i Siedlisk Morskich w latach 2016-2018, Biblioteka Monitoringu Środowiska Zeszyt 18 (2018/3), Warszawa 2018.
  - 10] Analiza stanu osadów dennych na kłapowiskach Darłowo, Gdynia, Gdańsk i DCT w latach 2019-2020 – Raport końcowy, Uniwersytet Morski w Gdyni, 2020r.
  - 11] Wyniki prac diagnostycznych opracowanych dla potrzeb projektu Planu ochrony Nadmorskiego Parku Krajobrazowego, w tym:
    - Mapa działań i rekomendacji;
    - Mapa uwarunkowań ochrony;
    - Operat ochrony ekosystemu morskiego, Instytut Morski Uniwersytetu Morskiego, luty 2021r.
    - Operat ochrony zwierząt, Narodowa Fundacja Ochrony Środowiska, luty 2021r.;
    - Operat turystyczne, Narodowa Fundacja Ochrony Środowiska, luty 2021r.
- Ponadto wykorzystano informacje z następujących opracowań:
- „Program badań środowiska morskiego Zatoki Puckiej ze szczególnym uwzględnieniem czynników istotnych dla rybołówstwa w latach 2019-2021” – projekt badawczy MIR;
  - dostępne raporty o ocenie oddziaływania na środowisko dla przedsięwzięć projektowanych zarówno w obszarze objętym planowaniem, jak i w jego bezpośrednim sąsiedztwie;
  - wynik inwentaryzacji przyrodniczych prowadzonych w analizowanym rejonie dla potrzeb raportów OOS.

## **2. PLAN ZAGOSPODAROWANIA PRZESTRZENNEGO AKWENU CZĘŚCI ZATOKI GDAŃSKIEJ**

Głównymi celami sporządzania planów zagospodarowania przestrzennego obszarów morskich są:

- zidentyfikowanie istniejących sposobów użytkowania obszarów morskich w granicach opracowania, zidentyfikowanie konfliktów oraz zarządzanie sposobami wykorzystania przestrzeni obszarów morskich zgodnie z istniejącymi strategiami i przepisami krajowymi, regionalnymi oraz lokalnymi, przy jednoczesnym promowaniu zrównoważonego rozwoju obszarów morskich w aspekcie ekologicznym, gospodarczym i społecznym;

- regulowanie zagospodarowania i użytkowania obszarów morskich – fragmentu morskich wód wewnętrznych i wód morza terytorialnego.

Opracowanie i przyjęcie planu umożliwia koordynację funkcjonalną i terytorialną różnorodnych działań, w szczególności realizację przedsięwzięć inwestycyjnych w sposób zrównoważony, tj. zapewniający efektywne wykorzystanie ich cech, zasobów i właściwości dla różnych celów społecznych i gospodarczych.

Zadaniem planu jest ograniczanie konfliktów między użytkownikami oraz z otoczeniem, zapewnienie trwałości nieodnawialnych zasobów i procesów przyrodniczych w perspektywie obecnego i kolejnych pokoleń. Zakłada się również, że plan umożliwi osiągnięcie celów wynikających z krajowych dokumentów strategicznych.

Rozstrzygnięcia planu dążą do osiągnięcia zrównoważonego rozwoju obszaru objętego projektem planu oraz obszarów do niego przyległych w wymiarze ekonomicznym, społecznym i środowiskowym, przy uwzględnieniu wymogów obronności i bezpieczeństwa państwa oraz wzajemnego oddziaływania lądu i morza.

Konieczność opracowania planu zagospodarowania przestrzennego obszarów morskich wynika z zapisów art. 37a ust. 1 Ustawa z dnia 21 marca 1991 r. o obszarach morskich Rzeczypospolitej Polskiej i administracji morskiej (Dz.U.2022.457 tekst jednolity), która w tym zakresie przenosi ustalenia Dyrektywy w sprawie Strategii Morskiej.

Szczegółowe zasady sporządzania planów reguluje Rozporządzenie Ministra Gospodarki Morskiej i Żeglugi Śródlądowej oraz Ministra Infrastruktury i Budownictwa z 26 maja 2017 roku w sprawie wymaganego zakresu planów zagospodarowania przestrzennego morskich wód wewnętrznych, morza terytorialnego i wyłącznej strefy ekonomicznej (D.z.U.2017.1025).

## **2.1. Zawartość i zakres merytoryczny projektu Planu ZGD**

Zgodnie z ustawą o obszarach morskich RP i administracji morskiej, projekt Planu ZGD przyjęty zostanie rozporządzeniem Rady Ministrów.

Projekt Planu składa się z następujących elementów:

- części tekstowej obejmującej:
  - ustalenia ogólne dla całego obszaru objętego planem,
  - rozstrzygnięcia szczegółowe dla wyróżnionych w planie 62 akwenów;
- rysunku stanowiącego część graficzną planu w skali 1: 25 000;
- uzasadnienia do szczegółowych rozstrzygnięć - tekst;
- uzasadnienia do szczegółowych rozstrzygnięć - rysunek pt.: „Charakterystyka uwarunkowań”.

Na obszarze objętym planem zagospodarowania morskich wód wewnętrznych części Zatoki Gdańskiej utraci moc Plan zagospodarowania przestrzennego morskich wód wewnętrznych morza terytorialnego i wyłącznej strefy ekonomicznej w skali 1: 200 000 w zakresie obejmującym ustalenia dla wyróżnionych tam akwenów oznaczonych jako POM.84.L, POM.85.M, POM.94.O, fragment akwenu POM.89.lp, fragment akwenu POM.90.lp.

Powierzchnia obszaru objętego planem wynosi ok. 1025 km<sup>2</sup>.

W rejonie Zatoki Gdańskiej – w granicach objętych projektem Planu zlokalizowane lub bezpośrednio przylegające są:

- dwa porty morskie o podstawowym znaczeniu dla gospodarki narodowej: port morski w Gdyni i port morski w Gdańsku (wyłączone z zakresu planu ZGD);
- trzy porty morskie niemające podstawowego znaczenia dla gospodarki narodowej: port morski w Helu, będący portem o znaczeniu regionalnym (wyłączony z zakresu planu ZGD) oraz dwa lokalne porty morskie w Jastarni i w Pucku;
- osiem przystani morskich – Mechelinki, Kuźnica II, Oksywie, Obłuże, „Marina Gdynia”, „Molo” w Sopocie, „Żegluga Gdańska” w Gdyni, „Dalmor” w Gdyni;

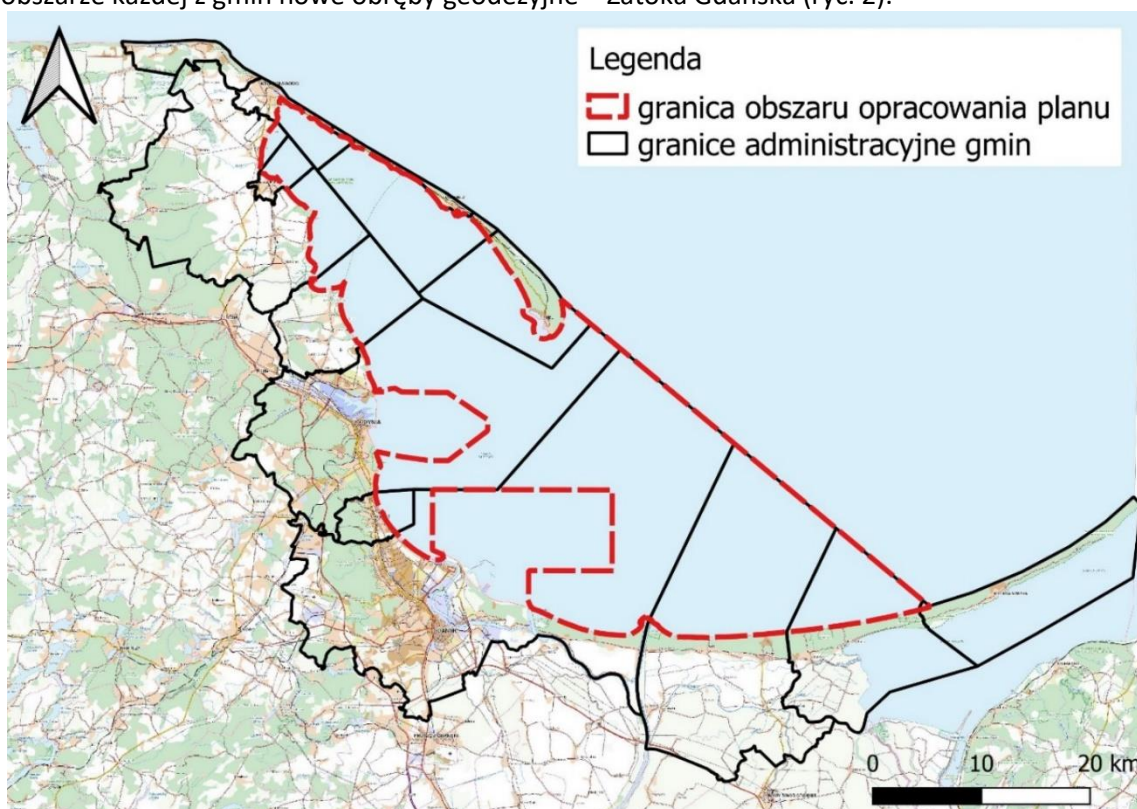
- trzynaście morskich przystani rybackich – ich granice obejmują fragmenty lądu- brzegu morskiego: Kąty Rybackie I (od strony morza), Stegna, Jantar, Jelitkowo, Sopot, Orłowo, Rewa I, Rewa II, Osłonino, Swarzewo, Chałupy II, Jastarnia III.

Zgodnie z wymogami zawartymi w § 5 ust. 1 pkt 1 Rozporządzenia Ministra Gospodarki Morskiej, Żeglugi Śródlądowej oraz Ministra Infrastruktury i Budownictwa z dnia 17 maja 2017 r. w sprawie wymaganego zakresu planów zagospodarowania przestrzennego morskich wód wewnętrznych, morza terytorialnego i wyłącznej strefy ekonomicznej, obszarowi objętemu planem nadaje się unikalny kod literowy planu: ZGD.

## 2.2. Zakres przestrzenny projektu Planu ZGD

Projekt Planu obejmuje część Zatoki Gdańskiej, zamkniętej linią podstawową morza terytorialnego. Linię podstawową morza terytorialnego, definiuje ustawa o obszarach morskich RP i administracji morskiej (art. 5 ust. 2) jako linię łączącą odpowiednie punkty wyznaczające najniższy stan wody wzdłuż wybrzeża albo inne punkty wyznaczone zgodnie z zasadami określonymi w Konwencji Narodów Zjednoczonych o prawie morza, sporządzonej w Montego Bay dnia 10 grudnia 1982 r. (Dz. U. z 2002 r. poz. 543).

W latach 2021 -2022 dokonano istotnych zmian w bazie danych ewidencji gruntów i budynków dla poszczególnych gmin nadzatkowych, dotyczących przebiegu granic administracyjnych gmin, granic obrębów geodezyjnych, granic działek ewidencyjnych, użytków gruntowych w obrębie obszarów morskich. W wyniku tych zmian, obszar gruntów pod morskimi wodami wewnętrznymi Zatoki Gdańskiej został podzielony i powstały nowe działki ewidencyjne, stanowiące grunty pod morskimi wodami wewnętrznymi, oznaczone symbolem – Wm w ewidencji gruntów. Utworzone zostały w obszarze każdej z gmin nowe obręby geodezyjne – Zatoka Gdańska (ryc. 2).



**Ryc. 2.** Położenie obszaru, dla którego sporządzany jest plan zagospodarowania na tle linii brzegowej i podziału administracyjnego

Źródło: opracowanie własne z wykorzystaniem mapy ze źródła <https://mapy.geoportal.gov.pl/>

W związku z tymi zmianami, obszary lądowe każdej z gmin przyległych dotychczasowo do Zatoki Gdańskiej uległy powiększeniu i obszar, dla którego sporządzany jest projekt planu ZGD przynależy do terenów administrowanych przez (licząc wg kolejności oraz od zakończenia Półwyspu Helskiego):



Gminę Miasto Hel, Gminę Jastarnia, Gminę Władysławowo, Gminę Miasta Puck, Gminę Puck, Gminę Kosakowo, Miasto Gdynia, Miasto Sopot, Miasto Gdańsk, Gminę Stegna, Gminę Sztutowo i Gminę Miasta Krynica Morska.

Poza granicami obszaru, dla którego sporządzany jest plan ZGD znajdują się obszary, dla których sporządzane są odrębne trzy plany zagospodarowania: projekt planu zagospodarowania przestrzennego akwenów portu morskiego w Helu, projekt planu zagospodarowania przestrzennego akwenów portu morskiego w Gdańsku, projekt planu zagospodarowania przestrzennego akwenów portu morskiego w Gdyni.

### 2.3. Opis procedury przygotowania Planu

Opracowanie Planu ZGD to proces iteracyjny<sup>3</sup> z rozbudowaną procedurą konsultacji społecznych. Niniejsza prognoza odnosi się do etapu v.3 projektu Planu ZGD.

Dotychczas zostały zrealizowane następujące elementy procedury sporządzania planu zagospodarowania przestrzennego i prognozy:

- Dyrektor Urzędu Morskiego w Gdyni w dniu 23 stycznia 2020 r. podał do publicznej wiadomości w dn. 23.01.2020 r. o przystąpieniu do sporządzania projektu planu i możliwości składania uwag i wniosków do dnia 27 marca 2020 r.;
- Dyrektor Urzędu Morskiego w Gdyni dnia 27 stycznia 2020 r. zawiadomił pisemnie o przystąpieniu do sporządzania projektu Planu odpowiednie instytucje i organy oraz wniósł do Regionalnego Dyrektora Ochrony Środowiska w Gdańsku oraz Pomorskiego Wojewódzkiego Inspektora Sanitarnego w Gdańsku o uzgodnienie zakresu i stopnia szczegółowości informacji zawartych w prognozie;
- w odpowiedzi na powyżej wspomniane zawiadomienie oraz ogłoszenie, wpłynęło 29 pism zawierających 223 wnioski (uwagi) do projektu planu, które -zebrane w formie wykazu- Dyrektor Urzędu Morskiego w Gdyni rozpatrzył i wyłożył do publicznego wglądu w dniu 29 czerwca 2020 r.;
- do końca lipca 2020 r. zebrane zostały materiały planistyczne i została opracowana Charakterystyka uwarunkowań wraz z koncepcją kierunków zagospodarowania przestrzennego obszaru objętego planem oraz pozyskane zostały dane źródłowe niezbędne do opracowania Prognozy zebrane w opracowaniu;
- w dniu 5 października 2020 r. zostały nagrane wystąpienia z prezentacjami wyników prac w ramach etapu związanego z przygotowaniem wstępnego projektu planu i wstępnej prognozy- wersja V.0 z dn. 5 października 2020 r. Prezentacje zostały zamieszczone na stronie internetowej Urzędu Morskiego w Gdyni w dniu 6 października 2020 r. pod adresem [www.umgdy.gov.pl/](http://www.umgdy.gov.pl/), w zakładce „Aktualności”, pt.: „Spotkanie konsultacyjne w sprawie planu zagospodarowania przestrzennego Zatoki Gdańskiej”. Do dnia 16 października 2020 r. został wyznaczony termin składania uwag do zamieszczonej dokumentacji wstępnego projektu planu i Prognozy (z wykorzystaniem zamieszczonego wzoru formularza) na adres [planymorskie@umgdy.gov.pl](mailto:planymorskie@umgdy.gov.pl);
- w maju 2021 roku opracowano Plan ZGD v.1 i Prognozę oddziaływania na środowisko, które zostały przekazane do opiniowania oraz przeprowadzono konsultacje społeczne – spotkanie konsultacyjne odbyło się w Urzędzie Morskim w Gdyni w dniu 17 czerwca 2021r.
- w okresie od września do listopada 2021 r. opracowano Plan ZGD v.2 i Prognozę oddziaływania na środowisko, uwzględniającą wyniki przeprowadzonych konsultacji społecznych oraz uzgodnień i opiniowania;
- 11 lutego 2022 roku upubliczniony został projekt Planu ZGD v.2 wraz z Prognozą, a w dniu 3 marca odbyło się trzecie spotkanie konsultacyjne w formule on-line; uwagi do prezentowanych dokumentów można było składać do 11 marca 2022 r.

<sup>3</sup> Iteracyjny – rozumiany jako kroczący i przybliżający do optymalnego rozwiązania – polega na powielaniu tego samego podejścia po każdym etapie w którym pojawiły się nowe uwarunkowania i dane



- w okresie od marca do czerwca 2022 r. przeprowadzono ponowne uzgodnienia projektu Planu v2 na szczeblu krajowym i opracowano projektu Planu i Prognozy w wersji v3, po ponownych uzgodnieniach

Kolejny etap to:

- przedstawienie projektu Planu ministrowi właściwemu ds. rozwoju regionalnego i ministrowi właściwemu ds. budownictwa.

### **3. POWIĄZANIA PROJEKTU PLANU Z INNYMI DOKUMENTAMI STRATEGICZNYMI WRAZ Z WYZNACZONYMI CELAMI OCHRONY ŚRODOWISKA**

Konieczność opracowania projektu Planu ZGD wynika z zapisów Dyrektywy Parlamentu Europejskiego i Rady 2014/89/UE z dnia 23 lipca 2014 r. ustanawiającej ramy planowania przestrzennego obszarów morskich (Dz. Urz. UE L 257/135 z 28.08.2014 r.) .

W związku z powyższą Dyrektywą, na mocy Ustawy z dnia 21 marca 1991 r. o obszarach morskich Rzeczypospolitej Polskiej i administracji morskiej, Dyrektorzy Urzędów Morskich mają obowiązek sporządzenia planów zagospodarowania przestrzennego obszarów morskich na akwenach podlegających ich jurysdykcji. Dotychczas opracowany został m.in. projekt Planu zagospodarowania przestrzennego morskich wód wewnętrznych morza terytorialnego i wyłącznej strefy ekonomicznej w skali 1: 200 000, dla którego ustalony został skrót literowy POM, a także projekty planów zagospodarowania różnych akwenów, w tym Projekt planu zagospodarowania przestrzennego morskich wód wewnętrznych części Zatoki Gdańskiej w skali 1:25 000, zwany dalej projektem Planu ZGD.

#### **3.1. Dokumenty powiązane z projektem Planu ZGD**

##### ***Ramowa Dyrektywa w sprawie Strategii Morskiej***

Cele Dyrektywy Parlamentu Europejskiego i Rady 2008/56/WE z dnia 17 czerwca 2008 r. ustanawiającej ramy działań Wspólnoty w dziedzinie polityki środowiska morskiego (tzw. dyrektywa ramowa w sprawie strategii morskiej – RDSM) to przede wszystkim:

- ochrona i zachowanie środowiska morskiego, zapobieganie jego degradacji lub gdy jest to wykonalne odtworzenie ekosystemów morskich na obszarach, gdzie uległy one niekorzystnemu oddziaływaniu.
- zapobieganie i stopniowe eliminowanie zanieczyszczenia środowiska morskiego, aby wykluczyć znaczny wpływ na biologiczną różnorodność morską, ekosystemy morskie, zdrowie ludzkie i zgodne z prawem formy korzystania z morza, albo też znaczne dla nich zagrożenie.

Dyrektywa reguluje kwestie osiągnięcia i utrzymanie dobrego stanu środowiska morskiego, poprzez opracowanie i wdrażania strategii morskiej.

Jednym z narzędzi ochrony i zachowania środowiska morskiego jest planowane przestrzenne na obszarach morskich.

##### ***Konwencja Helsińska i HELCOM***

Istotnym międzynarodowym aktem prawnym odnoszącym się do akwenu Morza Bałtyckiego jest tzw. Konwencja Helsińska - Konwencja o ochronie środowiska morskiego obszaru Morza Bałtyckiego, sporządzona w Helsinkach dnia 9 kwietnia 1992 r. (Dz. U. z 2000 r. Nr 28 poz. 346). Konwencja określa zasady współpracy wszystkich państw nadbałtyckich w zakresie kompleksowej ochrony Bałtyku przed wszelkiego rodzaju zanieczyszczeniami, a jej organem wykonawczym jest Komisja Helsińska (HELCOM) z siedzibą w Helsinkach. Działania podejmowane w ramach HELCOM dotyczą zarówno wód morskich, jak również całego obszaru zlewniska Morza Bałtyckiego, do którego należy 99,7 % powierzchni Polski.

Komisja Helsińska funkcjonuje na bazie międzyrządowej współpracy pomiędzy Danią, Estonią, Finlandią, Litwą, Łotwą, Polską, Niemcami, Rosją, Szwecją i Unią Europejską, monitorując wdrażanie konwencji i podejmując decyzje służące realizacji założonych celów. Eksperckie grupy robocze zbierają dane o stanie środowiska i zanieczyszczeniach trafiających do Morza Bałtyckiego oraz na ich podstawie

wypracowują rekomendacje, które następnie są wdrażane przez Państwa Strony w postaci odpowiednich działań prawno-administracyjnych, inwestycyjnych, edukacyjno-szkoleniowych, kontrolnych, monitoringowych i innych.

W efekcie działań w ramach Konwencji Helsińskiej powstał Bałtycki Plan Działań 2021 (BSAP) ustanawiający cel: „zdecydowane ograniczenie zanieczyszczeń Bałtyku oraz przywrócenie jego dobrego stanu ekologicznego do roku 2021”, a w szczególności:

- przeciwdziałanie eutrofizacji, czyli nadmiernemu wzrostowi substancji odżywczych, prowadzących do nienaturalnego zakwitów glonów, a co za tym idzie do powstawania stref beztlenowych;
- przeciwdziałanie zrzutom substancji niebezpiecznych, w tym rakotwórczych i toksycznych (m.in. rtęci);
- zapewnienie przyjaznego dla środowiska transportu morskiego;
- ochrona bioróżnorodności (bezpieczeństwo ewolucji oraz trwałości układów podtrzymujących życie w biosferze).

W październiku 2021 roku opublikowano aktualizację BSAP 2021

(<https://helcom.fi/media/publications/Baltic-Sea-Action-Plan-2021-update.pdf> ).

Jednym z istotnych celów Konwencji jest zapewnienie synergii działań w regionie Morza Bałtyckiego, jak również wdrażanie podejścia ekosystemowego – kluczowego elementu Bałtyckiego Planu Działań (BSAP), koordynacja spójności działań w regionie w odniesieniu do ramowej dyrektywy w sprawie strategii morskiej i BSAP. Najważniejszymi elementami koordynowanymi w regionie są: programy monitoringu, wskaźniki służące do oceny dobrego stanu środowiska, ocena presji na środowisko morskie, a także wytyczne odnoszące się do różnego rodzaju działalności w obrębie Bałtyku. Strony Konwencji zobowiązały się do popierania odnowy ekologicznej obszaru Morza Bałtyckiego i zachowania jego równowagi ekologicznej.

Do aktualnych problemów środowiskowych Morza Bałtyckiego można zaliczyć:

- hałas podwodny,
- ochrona zagrożonych gatunków (m. in. morświna),
- substancje niebezpieczne (zanieczyszczenia przemysłowe i komunalne, farmaceutyki),
- substancje odżywcze pochodzące z rolnictwa,
- odpady, w tym sieci „widmo” pozostałości po II Wojnie Światowej,
- zmiany klimatu (podejmowanie działań łagodzących zmiany klimatu),
- morskie obszary chronione.

W ramach HELCOM pracuje między innymi grupa robocza HELCOM-VASAB ds. morskiego planowania przestrzennego.

### **3.2. Dokumenty strategiczne powiązane z PZP Zatoka Gdańska oraz cele środowiskowe ustalone w tych dokumentach**

W projekcie Planu uwzględniono obowiązujące akty wykonawcze, Dyrektywy UE, ratyfikowane przez Polskę konwencje międzynarodowe oraz obowiązujące w Polsce polityki i strategie (w tym strategie regionalne) szczegółowo przedstawione i przeanalizowane w dokumencie *Studium uwarunkowań zagospodarowania przestrzennego Polskich Obszarów Morskich (POM) wraz z analizami przestrzennymi* (Tab.1).

W szczególności, projekt Planu odnosi się do *Koncepcji Przestrzennego Zagospodarowania Kraju (KPZK 2030)*, *Polityki Morskiej Rzeczypospolitej Polskiej do roku 2020 z perspektywą do 2030 roku* i innych kluczowych krajowych dokumentów strategicznych (w tym: *Planu na Rzecz Odpowiedzialnego Rozwoju*, uchwalonego 16 lutego 2016 r. przez Radę Ministrów i wynikającej z niego Strategii na rzecz Odpowiedzialnego Rozwoju do roku 2020 (z perspektywą do 2030 roku) (M. P. z 2017 r. poz. 260), jak również dziewięciu strategii zintegrowanych, (projektu) *Narodowego Programu Rozwoju Gospodarki Niskoemisyjnej*, *Strategii Rozwoju Kraju 2020* (załącznik do uchwały nr 157 Rady Ministrów z dnia 25 września 2012 r.) oraz Krajowego Programu Reform na rzecz realizacji strategii „Europa 2020” (aktualizacja 2020/2021) przyjęty przez Radę Ministrów 28 kwietnia 2020 r.

Projekt planu zagospodarowania przestrzennego morskich wód wewnętrznych, morza terytorialnego i wyłącznej strefy ekonomicznej w skali 1: 200 000, został przygotowany z uwzględnieniem następujących celów wynikających ze wspomnianych już powyżej aktów prawnych i dokumentów strategicznych (Uzasadnienie do rozstrzygnięć szczegółowych):

- wsparcie zrównoważonego rozwoju w sektorze morskim z uwzględnieniem aspektów gospodarczych, społecznych i środowiskowych, w tym poprawa stanu środowiska i odporności na zmiany klimatu;
- zapewnienie obronności i bezpieczeństwa państwa;
- zapewnienie koordynacji działań podmiotów i sposobów wykorzystania morza, spójne zarządzanie obszarami morskimi i nadmorskimi, w tym zasobami Morza Bałtyckiego;
- zwiększenie udziału sektora gospodarki morskiej w PKB oraz wzrost zatrudnienia w gospodarce morskiej;
- wzmocnienie pozycji polskich portów morskich, zwiększenie konkurencyjności transportu morskiego oraz zapewnienie bezpieczeństwa morskiego;
- oszczędne korzystanie z przestrzeni, pozostawiające możliwie wiele miejsca na przyszłość, w tym również nieznane obecnie, sposoby korzystania z morza.

Plan, zgodnie z założeniami KPZK 2030, powinien zapewnić efektywne wykorzystanie obszarów morskich i ich potencjałów rozwojowych dla osiągania ogólnych celów rozwojowych – konkurencyjności, zwiększenia zatrudnienia, sprawności funkcjonowania państwa oraz spójności w wymiarze społecznym, gospodarczym i terytorialnym w długim okresie.

Proces planowania został poprzedzony analizą dokumentów planistycznych dla lądowej części obszarów nadmorskich. Została ona przeprowadzona na dwóch poziomach – regionalnym i lokalnym. W ramach analizy dokumentów skupiono się na obszarach nadmorskich i zapisach istotnych z punktu widzenia planowania obszarów morskich, zwracając uwagę na funkcje obszarów, status ochronny, stan zagospodarowania, występowanie zagrożeń, rozwiązania infrastrukturalne, dostępność obszarów oraz planowane inwestycje.

Na poziomie regionalnym analizą objęto zarówno plan zagospodarowania przestrzennego województwa pomorskiego, jak i aktualne dokumenty strategiczno-programowe. Na poziomie lokalnym podstawę analizy stanowiły studia uwarunkowań i kierunków zagospodarowania przestrzennego gmin, miejscowe plany zagospodarowania przestrzennego (w pasie wybrzeża) oraz opracowania strategiczne i plany rozwoju gmin, a także portów, uzupełnione o dostępne dane i informacje.

Wnioski wynikające z istniejących projektów planów ochrony dla obszarów Natura 2000 zostały wzięte pod uwagę przy opracowaniu Studium uwarunkowań zagospodarowania przestrzennego POM w części „Zakazy, nakazy, ograniczenia i dopuszczenia w sposobie korzystania z obszarów morskich wynikające z przepisów odrębnych”. Przeanalizowano zasady dotyczące form ochrony przyrody i ich otulin oraz ustaleń planów ochrony, o których mowa w ustawie z dnia 16 kwietnia 2004 r. o ochronie przyrody, w tym projekty planów ochrony. Na podstawie wniosków sformułowane zostały niektóre zalecenia planu np. zapisy o trzcinowiskach, Ryfie Mew na Zatoce Puckiej, zapisy dot. infrastruktury technicznej, nowych torów wodnych, zapisy dot. ujść rzek. Zapisy planów ochrony są wskazane jako przepisy odrębne. Generalnie należy stwierdzić zgodność projektu planu z dokumentami planistycznymi na poziomie krajowym i międzynarodowym.

**Tab. 1.** Analiza dokumentów na poziomie międzynarodowym, krajowym i regionalnym i cele ochrony środowiska zawarte w tych aktach

Lp.	Dokumenty wspólnotowe	Uwarunkowania i ustalenia dotyczące planowanej inwestycji, odniesienie do celów środowiskowych	Stopień uwzględnienia w planie
1.	Konwencja o różnorodności biologicznej,	Celem konwencji jest m.in. ochrona różnorodności biologicznej czy	Ochrona różnorodności biologicznej oraz jej zrównoważone użytkowanie zostały uwzględnione w pzp ZGD

	sporządzona w Rio de Janeiro dnia 5 czerwca 1992 r. (Dz. U. z z dnia 6 listopada 2002 r. Nr 184 poz. 1532)	zrównoważone użytkowanie jej elementów. Siódma Siódmej Konferencji Stron Konwencji o różnorodności biologicznej przyjęła i opracowała szczegółowy program prac nad morską i przybrzeżną różnorodnością biologiczną, obejmujący szereg celów, założeń i działań zmierzających do powstrzymania utraty różnorodności biologicznej na poziomie krajowym, regionalnym oraz globalnym, a także do zagwarantowania zdolności ekosystemów morskich do dostarczania zasobów i usług	poprzez nadanie obszarom najcenniejszym przyrodniczo funkcji wiodącej O – ochrona środowiska i przyrody. Oznacza to, że wszystkie inne funkcje dopuszczalne na tych akwenach są podporządkowane ochronie środowiska. Funkcję O nadano najcenniejszym przyrodniczo fragmentom Zatoki Gdańskiej: <ul style="list-style-type: none"> <li>• Zatoka Pucka wewnętrzna z Rewą Mew</li> <li>• otoczenie rezerwatu Beka</li> <li>• otoczenie Kępy Orłowskiej</li> <li>• Cypel Helski</li> <li>• Ujście Wisły</li> </ul>
2.	<i>Dyrektywa Parlamentu Europejskiego i Rady 2009/147/WE z dnia 30 listopada 2009 r. w sprawie ochrony dzikiego ptactwa (Dyrektywa Ptasia) (Dz. Urz. UE L 20/7 z dnia 26.01.2010 r.)</i>	Celem Dyrektywy jest: <ul style="list-style-type: none"> <li>– ochrona dzikiego ptactwa na obszarze Unii Europejskiej (zachowanie ich populacji),</li> <li>– ochrona, zachowanie i przywrócenie naturalnych siedlisk ptaków, w tym ochrona terenów podmokłych, w szczególności tych o znaczeniu międzynarodowym,</li> <li>– ochrona miejsc lęgowych, zimowisk czy miejsc odpoczynku.</li> </ul>	W granicach pzp ZGD występują obszary objęte ochroną na mocy Dyrektywy Ptasiej: PLB220005 Zatoka Pucka oraz PLB220004 Ujście Wisły. Konieczność ochrony cennych siedlisk ptaków uwzględniona została w pzp ZGD poprzez nadanie funkcji wiodącej O – ochrona środowisk najcenniejszym fragmentom obszaru PLB220005 Zatoka Pucka (Zatoka Pucka Wewnętrzna, odcinki strefy brzegowej Zatoki Puckiej Zewnętrznej) oraz w całości PLB220004 Ujście Wisły
3.	Dyrektywa Rady 92/43/EWG z dnia 21 maja 1992 r. w sprawie ochrony siedlisk przyrodniczych oraz dzikiej fauny i flory (Dyrektywa Siedliskowa) (Dz. Urz. UE L 206/7 z dnia 22.07.1992 r.)	Głównym celem Dyrektywy jest zachowanie siedlisk naturalnych oraz gatunków dzikiej flory i fauny.	Ochrona siedlisk naturalnych oraz gatunków dzikiej flory i fauny realizowana jest w obrębie Zatoki Gdańskiej poprzez objęcie ochroną najcenniejszych akwenów w ramach sieci Natura 2000. W granicach planu występuje 5 obszarów Natura 2000. Cele dyrektywy realizowane są w projekcie pzp GZD poprzez nadanie funkcji wiodącej O – ochrona środowiska i przyrody obszarom Natura 2000: PLH220032 Zatoka Pucka i Półwysep Helski, PLH220105 Klify i Rafy Kamienne Orłowa, PLH220044 Ostoja w Ujściu Wisły i PLB220004 Ujście Wisły. Obszar PLB220005 Zatoka Pucka, ze względu na pokrycie znacznej części akwenu Zatoki Gdańskiej w tym portu w Gdyni i Gdańsku, funkcję wiodącą O ma przypisaną w obrębie Zatoki Puckiej Wewnętrznej oraz na Ryfie Mew.

4.	Rozporządzenie Parlamentu Europejskiego i Rady (UE) nr 1255/2011 z dnia 30 listopada 2011 r. ustanawiające Program na rzecz dalszego rozwoju zintegrowanej polityki morskiej (Dz. Urz. UE L 321/1 z dnia 05.12.2011 r.)	Głównym celem „zintegrowanej polityki morskiej jest opracowanie i wprowadzenie zintegrowanego, skoordynowanego, spójnego, przejrzystego i zgodnego z zasadami zrównoważonego rozwoju procesu podejmowania decyzji w odniesieniu do oceanów, mórz, regionów przybrzeżnych, wyspiarskich i najbardziej oddalonych oraz sektorów morskich”.	Rozporządzenie nie definiuje celów ochrony środowiska. Opracowanie i przyjęcie pzp ZGD wpisuje się w zrównoważony rozwój wskazywany w Rozporządzeniu poprzez spełnienie głównego celu planowania tj. wprowadzenie uporządkowanego i zrównoważonego gospodarowania przestrzenią morską.
5.	Dyrektywa Parlamentu Europejskiego i Rady 2008/56/WE z dnia 17 czerwca 2008 r. ustanawiająca ramy działań Wspólnoty w dziedzinie polityki środowiska morskiego (dyrektywa ramowa w sprawie strategii morskiej - Ramowa Dyrektywa w sprawie Strategii Morskiej – RDSM) (Dz. Urz. UE L 164/19 z dnia 25.06.2008 r.)	Celem Dyrektywy jest m.in.: <ul style="list-style-type: none"> <li>– ochrona i zachowanie środowiska morskiego, zapobieganiu jego degradacji oraz, w miarę możliwości, odtwarzanie zniszczonych ekosystemów morskich,</li> <li>– redukcja zanieczyszczeń środowiska morskiego.</li> </ul>	PZP ZGD pośrednio realizuje cel dyrektywy poprzez zachowanie najcenniejszych obszarów Zatoki Gdańskiej, tj. nadanie funkcji wiodącej O – ochrona środowiska i przyrody.
6.	Dyrektywa 2000/60/WE Parlamentu Europejskiego i Rady z dnia 23 października 2000 r. ustanawiająca ramy wspólnotowego działania w dziedzinie polityki wodnej (Ramowa Dyrektywa Wodna - RDW) (Dz. Urz. UE L 327/1 z dnia 22.12.2000 r.)	Celem Dyrektywy jest „ustalenie ram dla ochrony śródlądowych wód powierzchniowych, wód przejściowych, wód przybrzeżnych oraz wód podziemnych ...”. Mają one pomóc m.in.: <ul style="list-style-type: none"> <li>– chronić ekosystemy wodne,</li> <li>– promować zrównoważone korzystanie z zasobów wodnych,</li> <li>– redukować zanieczyszczenia wód podziemnych,</li> <li>– przeciwdziałać skutkom powodzi i susz.</li> </ul>	Akwen Zatoki Gdańskiej definiowany jest jako wody przejściowe, które włączone są w plany gospodarowania wodami w dorzeczeniach, opracowanych w związku z ustaleniami Ramowej Dyrektywy Wodnej. Głównym celem RDW jest osiągnięcie dobrego stanu ekologicznego wód. W tym kontekście projekt pzp ZGD nie jest narzędziem, które może realizować ten cel. Pośrednio ustalenia planu mogą wpływać na jakość wód poprzez dopuszczanie lub nie funkcji obciążających środowisko morskie. Jednym z aspektów ochrony wód przed zanieczyszczeniem jest niedopuszczenie na całym akwenie Zatoki Gdańskiej prowadzenia akwakultury.
<b>Dokumenty krajowe</b>			
7.	Polityka Ekologiczna Państwa – 2030 - strategia rozwoju w obszarze środowiska	Cel główny Polityki Ekologicznej Państwa 2030 (dalej: PEP 2030, M.P.2019.794) został określony w Strategii Odpowiedzialnego Rozwoju: Rozwój potencjału środowiska na	Plan ZGD realizuje pośrednio cele PEP 2030 - ustalenia które przyczyniają się do ochrony różnorodności biologicznej poprzez nadawanie funkcji podstawowej O – ochrona

	i gospodarki wodnej – PEP 2030	rzecz obywateli i przedsiębiorców. Cele szczegółowe zostały sformułowane na podstawie trendów obserwowanych w obszarze środowiska i obejmują takie zagadnienia, jak: Poprawa jakości środowiska i bezpieczeństwa ekologicznego, zrównoważone gospodarowanie zasobami środowiska, łagodzenie zmian klimatu i adaptacja do nich oraz zarządzanie ryzykiem klęsk żywiołowych. Wskaźniki realizacji celów Polityki Ekologicznej dotyczą jakości komponentów środowiska, takich jak na przykład stan jednolitych części wód, lesistość, dynamika emisji gazów cieplarnianych i innych.	środowiska i przyrody w obrębie większości obszarów chronionych.
8.	Koncepcja Przestrzennego Zagospodarowania Kraju 2030 – obecnie uchylona	Przyjęta uchwałą Nr 239 Rady Ministrów z dnia 13 grudnia 2011 r. (Dz. U. 2012 poz. 252). Stanowi główny dokument dotyczący zagospodarowania przestrzennego w perspektywie długookresowej, określając cele i kierunki polityki przestrzennej państwa. Dokument przedstawia 6 głównych celów polityki przestrzennej, z których Cel 4, mówi o <i>Kształtowanie struktur przestrzennych wspierających osiągnięcie i utrzymanie wysokiej jakości środowiska przyrodniczego i walorów krajobrazowych Polski</i> .	Dokument nie definiuje celów środowiskowych. Plan ZGD wpisuje się w KPZP jako narzędzie kształtowania przestrzeni morskiej z uwzględnieniem wspierania, osiągnięcia i utrzymania wysokiej jakości środowiska przyrodniczego i walorów krajobrazowych.
9.	Strategia Odpowiedzialnego Rozwoju	Przyjęta przez Radę Ministrów 14 lutego 2017 r. Strategia Odpowiedzialnego Rozwoju (dalej: SOR) określa podstawowe uwarunkowania, cele i kierunki rozwoju kraju w wymiarze społecznym, gospodarczym, regionalnym i przestrzennym w perspektywie roku 2020 i 2030. SOR przedstawia nowy model rozwoju – rozwój odpowiedzialny oraz społecznie i terytorialnie zrównoważony.	Strategia nie definiuje celów ochrony środowiska. Plan ZGD realizuje wprost cele Strategii umożliwienie rozwoju gospodarczego, społecznie i terytorialnie zrównoważonego.
10.	Krajowa Strategia Rozwoju Regionalnego 2030	Zgodnie z zapisami dokumentu, celem głównym polityki regionalnej jest efektywne wykorzystanie endogenicznych potencjałów terytoriów i ich specjalizacji dla osiągnięcia zrównoważonego rozwoju kraju, co tworzyć będzie warunki do wzrostu dochodów mieszkańców Polski przy jednoczesnym osiągnięciu spójności w wymiarze społecznym, gospodarczym, środowiskowym i	Strategia nie definiuje celów związanych z ochroną środowiska. Plan ZGD realizuje wprost cele Strategii umożliwienie rozwoju regionalnego w sposób zrównoważony.

		przestrzennym. Planuje się kontynuację działań wspierających wzrost konkurencyjności polskich regionów w układzie europejskim (największe projekty infrastrukturalne, wsparcie dla rozwoju technologii i innowacji, przedsiębiorstwa, zasoby ludzkie) realizowane na obszarze całego kraju.	
11.	Strategiczny plan adaptacji dla sektorów i obszarów wrażliwych na zmiany klimatu do roku 2020 z perspektywą do roku 2030 (SPA 2020)	Dokument został przyjęty przez Radę Ministrów 29.10.2013 r. Jako cel główny Strategicznego Planu wskazano zapewnienie zrównoważonego rozwoju oraz efektywnego funkcjonowania gospodarki i społeczeństwa w warunkach zmian klimatu. Wśród celów środowiskowych wymienia się, m.in.: zapewnienie bezpieczeństwa energetycznego i dobrego stanu środowiska. Podstawowe działania adaptacyjne dotyczyć będą przede wszystkim problematyki zjawisk ekstremalnych.	Jednym z zadań służących do adaptacji strefy przybrzeżnej do zmian klimatu jest uporządkowanie zarządzania przestrzenią - w tym kontekście Plan ZGD wpisuje się w działania ustalone w Strategicznym planie adaptacji. Ponadto Plan ZGD odnosi się pośrednio do zagrożeń związanych ze zmianami klimatu poprzez ustalenie jako podstawowej lub dopuszczalnej, funkcję ochrony brzegów, w tym zapewnienie zasobów piasków do zasilania plaż.
12.	Plan gospodarowania wodami na obszarze dorzecza Wisły	Przyjęty rozporządzeniem Rady Ministrów z dnia 18 października 2016 r. (Dz.U. 2016.1911). W dokumencie przedstawiono m.in. wykaz jednolitych części wód, ich charakterystyki, presje i oddziaływania, którym podlegają, a także cele środowiskowe i katalog działań służący ich osiągnięciu. W uwarunkowaniach do Planu zdefiniowano szereg presji i oddziaływań, jakim podlegają części wód objęte obszarem planowania, a także uwzględniono wyznaczone dla nich cele środowiskowe i działania, które mają doprowadzić do ich osiągnięcia. Szczegółowe informacje dotyczące JCWP przedstawiono w dalszej części opracowania, odnosząc się bezpośrednio do zagadnień, które zostały ujęte w Planie gospodarowania wodami.	Akwen Zatoki Gdańskiej definiowany jest jako wody przejściowe, które włączone są w plany gospodarowania wodami w dorzeczach. Plan definiuje działania zmierzające do osiągnięcia dobrego stanu ekologicznego wód. Ponieważ na zły stan wód Zatoki Gdańskiej wpływają przede wszystkim zanieczyszczenia niesione Wisłą i mniejszymi rzekami oraz zrzuty ścieków, w tym kontekście Plan ZGD nie jest narzędziem, które może realizować ten cel. Pośrednio ustalenia planu mogą wpływać na jakość wód poprzez dopuszczanie lub nie funkcji obciążających środowisko morskie. Jednym z aspektów ochrony wód przed zanieczyszczeniem jest niedopuszczenie na całym akwenu Zatoki Gdańskiej prowadzenia akwakultury, w rozumieniu przedsiębiorstwa produkcyjnego.
13.	Krajowy Program Ochrony Wód Morskich	KPOWM opracowany został jako przedrealizacyjny krok w procesie wdrażania Ramowej Dyrektywy ds. Strategii Morskiej. Programy działań zawarte w KPOWM i jego realizacja mają na celu odzyskanie i utrzymanie dobrego stanu ekologicznego Morza Bałtyckiego. Program wyznacza drogę do osiągnięcia celów środowiskowych	Cele środowiskowe ustalone dla potrzeb KPOWM dotyczą również wód Zatoki Gdańskiej i zdefiniowane są Planie gospodarowania wodami dla obszaru dorzecza Wisły, obejmującym swym zasięgiem wody przejściowe, do których należy Zatoka Gdańska – które omówiono powyżej. W zakresie wskaźników, których nie obejmuje RDW, a znajdują się w

		określonych w <i>Zestawie celów środowiskowych dla wód morskich</i> . W dokumencie zawarto szereg działań, które mają na celu osiągnięcie dobrego stanu ekologicznego Bałtyku, przede wszystkim ukierunkowanych na rybołówstwo i ochronę przyrody.	RDSM (np. hałas podwodny i odpady w środowisku morskim) w KPOWM sformułowano szereg działań, które przede wszystkim koncentrują się na rozpoznaniu obecnego stanu, a w dalszej kolejności na działaniach pilotażowych i wdrożeniowych. Rozpoznanie stanu środowiska nie stanowi przedmiotu Planu ZGD.
14.	Pilotażowy projekt Planu zagospodarowania przestrzennego zachodniej części Zatoki Gdańskiej wraz z Prognozą oddziaływania na środowisko	W ramach projektu Interreg IIIB Cadeses pt. PlanCoast został sporządzony pilotażowy projekt Planu zagospodarowania przestrzennego obszaru morskiego obejmującego zachodnią część Zatoki Gdańskiej, położonego na zachód od linii łączącej cypel Półwyspu Helskiego z granicą między gminami Gdynia i Sopot. Pilotażowy projekt Planu został przygotowany z uwzględnieniem celów obejmujących m.in.: <ul style="list-style-type: none"> <li>– zapewnienie dobrego stanu ekosystemów morskich i lądowo-morskich,</li> <li>– zapewnienie bezpiecznego, zrównoważonego i trwałego korzystania z morza,</li> <li>– oszczędne korzystanie z przestrzeni, pozostawiające możliwie wiele miejsca na przyszłość, w tym również nieznane obecnie, sposoby korzystania z morza.</li> </ul>	W ramach prac nad pzp ZGD wykorzystano wnioski z pilotażowego projektu Planu, w tym: <ul style="list-style-type: none"> <li>- ochrona Ryfu Mew,</li> <li>- wykluczenie wznoszenia elektrowni wiatrowych i platform wydobywczych w obrębie Zatoki Puckiej</li> <li>- zakaz prowadzenia prac czerpalnych poza wyznaczonymi miejscami</li> <li>- ograniczenia w działalności rybackiej oraz turystycznej</li> </ul>
15.	Plan zarządzania ryzykiem powodziowym dla obszaru dorzecza Wisły	Przyjęty rozporządzeniem Rady Ministrów z dnia 18 października 2016 r. (Dz.U. z 2016 r. poz. 1841), jest dokumentem identyfikującym zagrożenia powodziowe oraz metody ich zapobiegania w dorzeczu. Celem nadrzędnym dokumentu jest ograniczenie potencjalnych negatywnych skutków powodzi dla życia i zdrowia ludzi, środowiska, dziedzictwa kulturowego oraz działalności gospodarczej.	Plan zarządzania ryzykiem powodziowym nie definiuje celów środowiskowych. Jego zadaniem jest przede wszystkim ograniczanie ryzyka powodzi, w tym od strony morza. Projekt pzp ZGD ustala akweny gdzie ochrona brzegów jest funkcją podstawową oraz uwzględnia konieczność ochrony przed powodzią zatorową Wisły poprzez uwzględnienie prac czerpalnych i hydrotechnicznych w ujściu Wisły.



## 4. OKREŚLENIE, ANALIZA I OCENA STANU ŚRODOWISKA OBJĘTEGO PLANEM ZGD

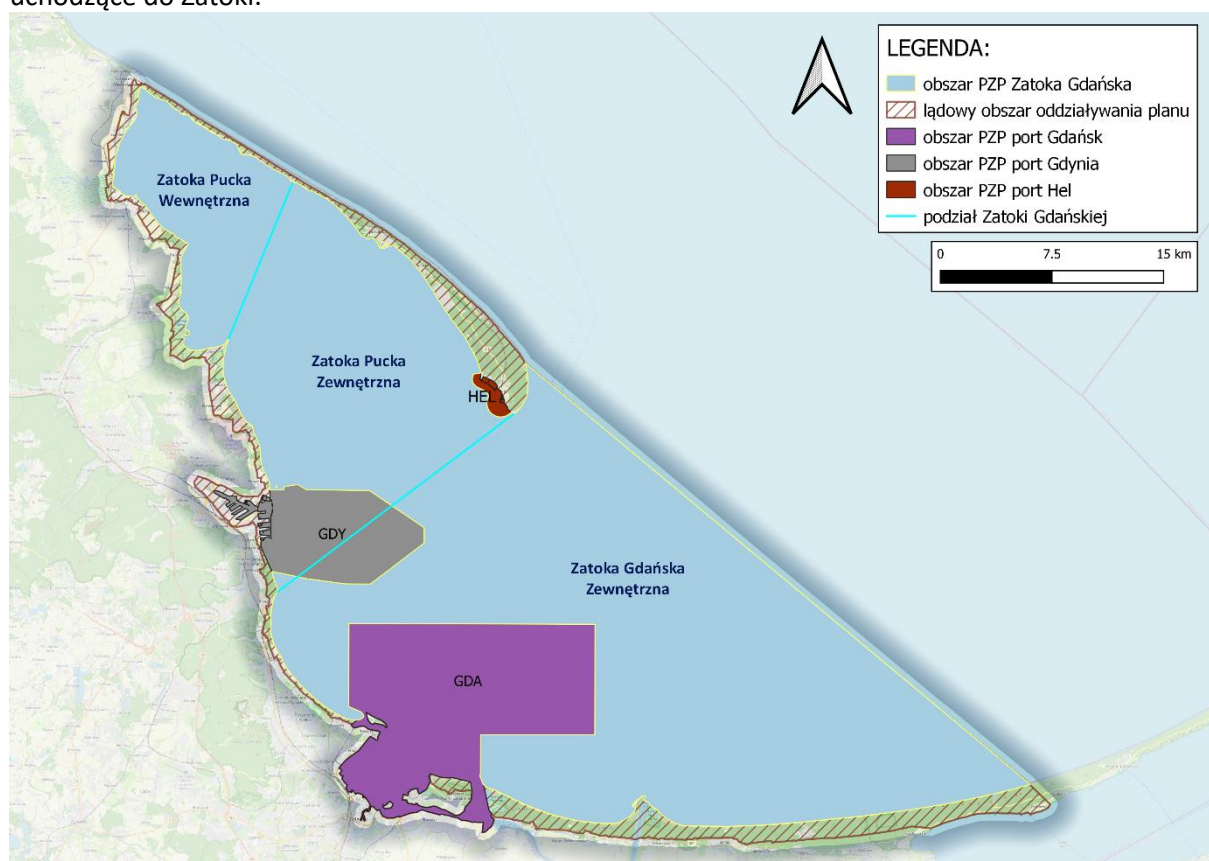
### 4.1. Obszar oddziaływania Planu ZGD

Obszar oddziaływania ustaleń projektu Planu ZGD obejmuje zarówno akwen Zatoki Gdańskiej wyznaczony granicami Planu jak również pas nadbrzeżny (rys. 3).

Zgodnie z definicją znajdującą się w Ustawie o obszarach morskich RP i administracji morskiej, pasem nadbrzeżnym jest obszar lądowy przyległy do linii brzegu morskiego, w którego skład wchodzi: pas techniczny – stanowiący strefę bezpośredniego oddziaływania morza i lądu, będącą obszarem przeznaczonym do utrzymania brzegu w stanie zgodnym z wymogami bezpieczeństwa i ochrony środowiska oraz pas ochronny – obejmujący obszar, w którym działalność człowieka wywiera bezpośredni wpływ na stan pasa technicznego.

W związku z tym, za obszar oddziaływania projektu Planu ZGD, należy uznać zarówno akwen Zatoki Gdańskiej jak również obszar lądowy znajdujący się w granicach pasa nadbrzeżnego i przylegający do granic opracowania projektu Planu ZGD z dokładnością stosowną do przedmiotu analiz, koncentrując się na obszarze pasa technicznego stanowiącego strefę bezpośredniego oddziaływania w relacji morze – ląd.

Podkreślić należy, że obszar objęty Planem ZGD to miejsce, w którym łączą się i kumulują oddziaływania i presje, których źródłem są akweny, wyłączone z niniejszego projektu Planu tj. wody Portu w Gdyni i Gdańsku. Dodatkowo na akwen i strefę brzegową oddziałują ośrodki miejskie – przede wszystkim Trójmiasto i zabudowana Półwyspu Helskiego. Istotnym czynnikiem wpływającym na stan środowiska Zatoki Gdańskiej jest ponadto ładunek wprowadzany przez Wisłę oraz mniejsze rzeki, uchodzące do Zatoki.



**Ryc. 3.** Przyjęty w Prognozie obszar oddziaływania pzp ZGD oraz podział Zatoki Gdańskiej na akweny o odmiennym charakterze

## 4.2. Położenie geograficzne i regionalizacja przyrodnicza

Projekt Planu ZGD obejmuje część Zatoki Gdańskiej, zamkniętej linią podstawową morza terytorialnego.

Zatoka Gdańska umownie została podzielona na 3 akweny (Ryc. 3):

- Zatoka Gdańska Wewnętrzna,
- Zatoka Pucka Zewnętrzna,
- Zatoka Pucka Wewnętrzna.

Zatoka Gdańska Wewnętrzna obejmuje wody w obszarze zamkniętym linią Hel - Przebrno, biegnącą od punktu o współrzędnych 54°37'36"N 18°49'18"E (na Mierzei Helskiej) do punktu o współrzędnych 54°22'12"N 19°21'00"E (na Mierzei Wiślanej).

Wody morskie przynależne do Zatoki Puckiej (o powierzchni ok. 364 km<sup>2</sup>) obejmują obszar położony między „stałym lądem”, a Mierzeją Helską, do granicy wyznaczonej linią Hel-Gdynia.

Zatokę Pucką dzieli się na:

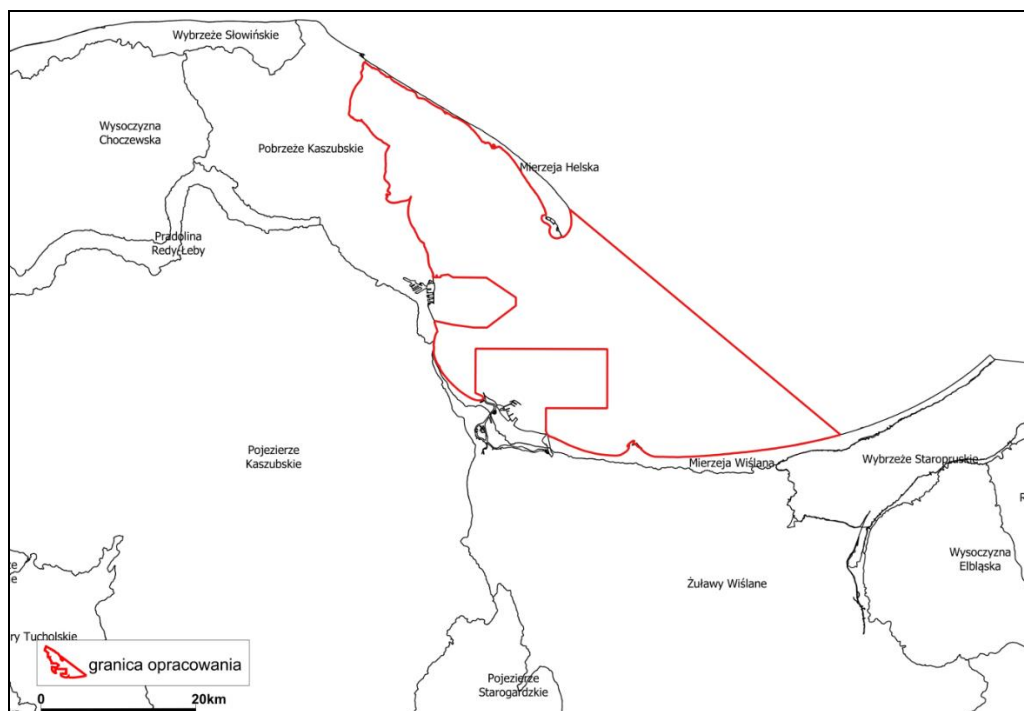
- część wewnętrzną – od strony zachodniej do Cypla Rewskiego i Rewy Mew,
- część zewnętrzną – od Cypla Rewskiego i Rewy Mew do linii Hel-Gdynia.

W podziale fizyczno-geograficznym, obszar lądowy graniczący z projektem planu (obszar potencjalnego oddziaływania projektu Planu), położony jest w granicy makroregionu Pobrzeże Gdańskie<sup>4</sup>, w obrębie jednostek geograficznych:

- PROWINCJA: Niż Środkowoeuropejski,
- PODPROWINCJA: Pobrzeża Południowobałtyckie,
- MAKROREGION: Pobrzeże Gdańskie,
- MEZOREGION: Pobrzeże Kaszubskie, Mierzeja Helska, Mierzeja Wiśłana.

Pobrzeże Gdańskie (313.5) stanowi makroregion położony we wschodniej części Pobrzeży Południowobałtyckich, otaczający półkole Zatokę Gdańską, na południe od linii łączącej przylądek Rozewie na zachodzie z półwyspem Sambijskim na wschodzie. Charakterystyczną cechą tego regionu jest występowanie wyodrębnionych płatów wysoczyznowych o wysokości kilkudziesięciu metrów, rozdzielonych formami dolinowymi (tzw. "kępy"), ponadto mierzei i rozległej delty Wisły, które decydują o lokalnym zróżnicowaniu pod względem cech środowiskowych. Znajduje to odzwierciedlenie w zróżnicowaniu środowiska przyrodniczego oraz krajobrazu (Ryc. 4).

<sup>4</sup> Solon J., Borzyszkowski J., Bidłasik M., Richling A., Badora K., Balon J., Brzezińska-Wójcik T., Chabudziński Ł., Dobrowolski R., Grzegorzczak I., Jodłowski M., Kistowski M., Kot R., Krąż P., Lechnio J., Macias A., Majchrowska A., Malinowska E., Migoń P., Myga-Piątek U., Nita J., Papińska E., Rodzik J., Strzyż M., Terpiłowski S., Ziąja W. *Physico-geographical mesoregions of Poland: Verification and adjustment of boundaries on the basis of contemporary spatial data. Geographia Polonica* (2018) vol. 91, iss. 2, pp. 143-170



Ryc. 4. Położenie inwestycji zgodnie z podziałem fizyczno - geograficznym (zmienione) Solon J., i in. (2018)<sup>5</sup>

### 4.3. Informacje geologiczne

Lądową granicę obszaru Planu ZGD od północy wyznacza Mierzeja Helska, która powstała w wyniku akumulacyjnej działalności morza, wskutek dostarczania rumowiska przez fale i prądy przybrzeżne. Mierzeja zaczęła się kształtować ok. 5,5 tysiąca lat temu, kiedy to ustabilizował się poziom morza. Duże ilości piasku w basenie doprowadziły do uformowania się zaczątków mierzei na przedłużeniu północnych brzegów Kępy Swarzewskiej, które cofały się niszczone przez morze. Wraz ze zmianą linii brzegowej Kępy Swarzewskiej modelowała się mierzeja, przyjmując stopniowo równoleżnikowy kierunek osi, a jej forma powstała w wyniku akumulacyjnej działalności morza w efekcie współdziałania w przemieszczaniu rumowiska przez fale i prądy przybrzeżne. Budowa geologiczna i rzeźba potwierdzają, że Półwysp Hel kształtował się od początku, jako forma ciągła, również w świetle archiwalnych materiałów kartograficznych, co zostało zweryfikowane w pracach Tomczak (1991<sup>6</sup>, 1994<sup>7</sup>, 2000<sup>8</sup>, 2005<sup>9</sup>) oraz Tomczak i Domachowskiej (1999<sup>10</sup>).

Współcześnie czytelne segmenty narastania półwyspu wyznaczane są przez dawne wały brzegowe, zachowane na odcinku pomiędzy Juratą a Helem. Długość półwyspu wynosi ok. 36 km i charakteryzuje się zmienną szerokością.

Część wschodnia półwyspu stanowi jego najszerszy fragment, osiągając maksymalną szerokość od ok. 2500 do ok. 3000 m. Na tym odcinku również charakteryzuje się największą różnorodnością form

5 Solon J., Borzyszkowski J., Bidłasik M., Richling A., Badora K., Balon J., Brzezińska-Wójcik T., Chabudziński Ł., Dobrowolski R., Grzegorzczak I., Jodłowski M., Kistowski M., Kot R., Krąż P., Lechnio J., Macias A., Majchrowska A., Malinowska E., Migoń P., Myga-Piątek U., Nita J., Papińska E., Rodzik J., Strzyż M., Terpiłowski S., Ziaja W. Physico-geographical mesoregions of Poland: Verification and adjustment of boundaries on the basis of contemporary spatial data. *Geographia Polonica* (2018) vol. 91, iss. 2, pp. 143-170

6 Tomczak A., 1991 — Morfogenez Półwyspu Helskiego. W: Program i streszczenia referatów. I Zjazd Geomorfologów Polskich, Poznań

7 Tomczak A., 1994 — Hel Peninsula – relief, geology, evolution. W: *Changes of the Polish Coastal Zone (Guide-Book of the Field Symposium)*, Polish Coast. '94. Gdynia, 27.08–1.09.1994 UAM, Poznań

8 Tomczak A.: 2000, Objaśnienia do szczegółowej mapy geologicznej Polski Arkusz Jastarnia (7) i Hel (17) wyd. Ministerstwo Środowiska i Państwowy Instytut Geologiczny Warszawa

9 Tomczak A. 2005. Wybrane zagadnienia z przeszłości geologicznej i przyszłości Półwyspu Helskiego. W: *Stan i zagrożenie Półwyspu Helskiego*. Red. Cyberski J. Gdańskie Towarzystwo Naukowe, Gdańsk: 13-56

10 Tomczak A., Domachowska I. 1999. The Shape of the Hel Peninsula in Historic Times According to Cartographic Documents. [W:] R. Gołębiewski (red.), *Peribalticum*. GTN, Gdańsk, s. 99



Za charakterystyczną formę kępy odpowiadają występujące grunty spoiste o dużej zawartości bardzo małych cząsteczek, którym zawdzięczają swoje właściwości. Są to gliny, pyły, iły oraz ich mieszaniny, również z gruntami niespoistymi takie jak: glina pylasta, glina ilasta, glina piaszczysta, pył piaszczysty czy ił pylasty. W strefie wysoczyzny morenowej w obrębie Kępy Swarzewskiej znaczny udział posiadają plejstocénskie piaski ze żwirem.

W granicach wysoczyzn również występują osady zastoiskowe często przewarstwione piaskami, reprezentowane głównie przez warstwowane pyły oraz lokalnie iły. Utwory te są mało skonsolidowane, na ogół plastyczne, lokalnie miękkoplastyczne.

Podobny charakter prezentują położone dalej ku południu Kępy Pucka, Oksywska i Redłowska, które pod względem geologicznym znajdują się w zasięgu obniżenia perybałtyckiego. Pod względem geomorfologicznym teren ten jest urozmaicony, rzędne powierzchni są bardzo zróżnicowane i wynoszą od 0 m n.p.m. (w granicy Pradoliny Kaszubskiej) do ok. 50 m n.p.m. w granicach Kępy Oksywskiej i Kępy Redłowskiej. Na tym odcinku Pobrzeża Kaszubskiego (313.51) rozpoznane są utwory czwartorzędu oraz zalegające poniżej utwory górnej kredy i trzeciorzędu.

Wśród utworów czwartorzędowych występują utwory plejstocenu z okresu zlodowacenia północnopolskiego oraz holocenu. Znaczną część omawianego obszaru zajmują głównie osady zlodowaceń północnopolskich (Mojski E. 1979<sup>14</sup>, Gawlikowska E. i inni. 2009<sup>15</sup>). Osady stadiu górnego reprezentowane są przez piaski i żwiry wodnolodowcowe, na których zalegają gliny zwałowe (powszechnie występujące na znacznej powierzchni tego obszaru).

Podobnie są wykształcone osady holocénskie glacialne oraz fluwioglacjalne (związane ze zlodowaceniem północnopolskim - bałtyckim). Występujące na powierzchni wysoczyzn gliny zwałowe oraz piaski i żwiry akumulacji lodowcowej i wodnolodowcowej tworzą ramę dla obniżzeń związanych z ciągami pradolinami. W efekcie rozwoju systemu pradolin powierzchnie wysoczyzn porozcinane są licznymi obniżeniami o rozbudowanym charakterze dolinnym. Szerokość pradolin wynosi od ok. 1,5 km do ok. 6 km. Najmłodszy osadami są utwory holocénskie występujące głównie w dnie pradolin, gdzie osiągają grubość do dwudziestu kilku metrów. Największe kompleksy osadów akumulacji fluwialnej występują w Pradolinie Redy-Łeby oraz Pradolinie Kaszubskiej, budują je głównie namuły, piaski rzeczne oraz torfy. Obszary torfowiskowe i bagienne w dnach pradolin odgrywają istotną rolę środowiskotwórczą, stanowiąc rejony o zwiększonej różnorodności biologicznej oraz odznaczają się dużą retencją wodną. Natomiast w obszarze Portu Gdynia uległy całkowitemu przekształceniu w efekcie zmian antropogenicznych, w efekcie których zgodnie z opracowaniem Mojskiego (1979<sup>16</sup>) strefę brzegową na znacznych odcinkach tworzą głównie nasypy antropogeniczne.

Dalej na południe, południowy wschód od granicy obszaru Planu ZGD, zaznaczają się najmłodsze osady, są to utwory holocenu, występujące w różnych facjach, od bardzo mięjszych pokryw osadów deltowomorskich na Żuławach Wiślanych, poprzez morskie i eoliczne piaski w strefie brzegu, do utworów organicznych, deluwii i namułów. Pomiędzy Sopotem i Gdańskiem, u podnóża wysoczyzny morenowej, występują piaski i żwiry stożków napływowych. Mięjszość tych osadów wynosi ponad 5 m. Dna dolin rozcinających stoki wysoczyzny pokrywają piaski deluwialne i piaski rzeczne, humusowe, o mięjszości do 5 m. Natomiast na Żuławach występują mady o mięjszości dochodzącej do 6 m, są to utwory mineralno-organiczne, składające się z iłu i mułku z domieszką w różnym stopniu rozłożonych szczątków organicznych. Na ogół leżą na piaskach i żwirach rzecznych i rzeczno-morskich osadach delty, z którymi często zazębiają się i wzajemnie przewarstwiają. Na równinie nadmorskiej, na wysoczyźnie i wyjątkowo w dnach dolin występują pokrywy torfów o mięjszości 2–3 m. Są to torfy niskie, którym często towarzyszą namuły, a niekiedy kreda jeziorna. Wzdłuż brzegu morskiego występują piaski, mułki i iły morskie (Gawlikowska 2009<sup>17</sup>).

<sup>14</sup> Mojski E., 1979. *Objaśnienia do szczegółowej mapy geologicznej Polski w skali 1:50 000*, arkusz nr 16 Gdynia. PIG, s. 1-36

<sup>15</sup> Gawlikowska E., Seifert K., Pasieczna, Kwecko P., Król J. 2009. *Objaśnienia do mapy geośrodowiskowej Polski w skali 1:50 000* arkusz nr 16 Gdynia. PIG, s. 1-36

<sup>16</sup> Mojski E. J., *Uwagi o szybkości procesów akumulacyjnych w czwartorzędzie na Niżu Polskim* Geological Quarterly Vol 23, No 4 (1979) s. 827-83

<sup>17</sup> Gawlikowska E. i inni, 2009 *Objaśnienia do szczegółowej mapy geośrodowiskowej Polski w skali 1:50 000*, Arkusz Gdańsk (27)

Obszar Żuław Wiślanych jest rozległą równiną delty Wisły o płaskiej powierzchni nieznacznie opadającej ku północy (od około 5 m n.p.m. w części południowej do około 0,6 m n.p.m. w części północnej). Delta Wisły została utworzona przez akumulację namulów rzecznych, która to odcięta tereny niżej położone. Tereny depresyjne występują w północnozachodniej i środkowej części Żuław i zajmują ponad połowę powierzchni badanego obszaru (Kondracki, 2002<sup>18</sup>). Cały obszar pokrywają holocenyjskie osady aluwialne. Współczesny krajobraz Żuław Wiślanych jest wynikiem prowadzonej przez człowieka działalności gospodarczej.

#### **4.3.1. Rodzaje osadów w obszarze morskim - powierzchnia ziemi**

Warstwa osadowa dna Bałtyku, w tym powierzchni ujętej w granicy projektu Planu ZGD, składa się z materiałów osadowych, pochodzących głównie z abrazji brzegów, w mniejszym stopniu z rozmywania utworów plejstocenyjskich w dnie morskim oraz z wnoszenia materiału przez rzeki. Stratygraficznie obejmują one osady plejstocenyjskie (pochodzenia glacialnego, fluwioglacialnego i limnoglacialne – zwarte w osadach budujących brzeg), oraz holocenyjskie osady morskie, takie jak i ogólnie ujęte osady czwartorzędowe dostarczane przez rzeki.

W obrębie dna w granicy projektu Planu ZGD, ogólnie można wyróżnić dwa obszary: o osadach piaszczystych oraz mulowo-ilastych. W pierwszym z nich deponowane osady piaszczyste są na obszarach dna o głębokościach do ok. 22-25 m w części zachodniej i północnej (Zatoka Pucka) oraz w części południowej i wschodniej do ok. 65 m (Zatoka Gdańska Wewnętrzna). Głębsze partie dna, położone poniżej głębokości ok. 25 m w Zatoce Puckiej Zewnętrznej i poniżej głębokości ok. 65 m Zatoce Gdańskiej Wewnętrznej, to generalnie obszary wzrostu sedymentacji drobnoklastycznej z narastającym udziałem frakcji mulowo-ilastej.

W granicy obu głównych obszarów sedymentacji frakcji piaszczystych również występują lokalne stanowiska nagromadzenia mulów oraz piasków mulistych w płytszych partiach przybrzeżnych, w których sedymentacja związana formowaniem i działalnością lokalnych cieków oraz większych związków geomorfologicznych takich jak Pradolina Kaszubska.

Na obszarze objętym projektem Planu ZGD, spośród 17 typów i podtypów granulometrycznych osadów powierzchniowych dominuje sześć głównych podtypów. Są to; piasek gruboziarnisty, piasek średnioziarnisty, piasek drobnoziarnisty oraz piasek mulasto-ilasty, piasek mulisty i piasek ilasty. Podstawą wyróżnienia występujących typów granulometrycznych osadów była klasyfikacja F.P. Sheparda, wykorzystująca podział klas ziarnowych według Wentwortha (Jegliński W., Uścińowicz S., Kramarska R., Przedziecki P., 2012<sup>19</sup>).

Materiał osadowy tworzący na dnie pokrywę morską, pochodzi głównie z abrazji brzegów, zapoczątkowanej w czasie transgresji lityracyjnej, w mniejszym stopniu z rozmywania utworów plejstocenyjskich w dnie morskim oraz z wnoszenia przez rzeki (Jegliński, Kotulska, Kramarska<sup>20</sup>). Uzupełnieniem jest strefa osadów depozycji i przekształceń antropogenicznych (klapowiska, oraz strefy kotwicowisk na redach portów).

O współczesnym obrazie rzeźby dna morskiego oraz zróżnicowaniu litologicznym poszczególnych osadów decydują procesy hydrodynamiczne: abrazji, redepozycji i depozycji. W strefie brzegowej oraz na głębokościach od 10 do 30 m dominują procesy redepozycji piasków drobnoziarnistych i mulistych, poniżej zaś, poza oddziaływaniem przeciętnych fal sztormowych, procesy depozycji osadów frakcji ilastych – mulowych.

Wzdłuż wybrzeża na przedpolu odcinków klifów wyznaczono strefy o przewadze abrazji osadów piaszczystych. Osady denne przemieszczane są w kierunku północnym i południowo-wschodnim. Naturalny przebieg procesów sedymentacyjnych został zaburzony przez działalność człowieka.

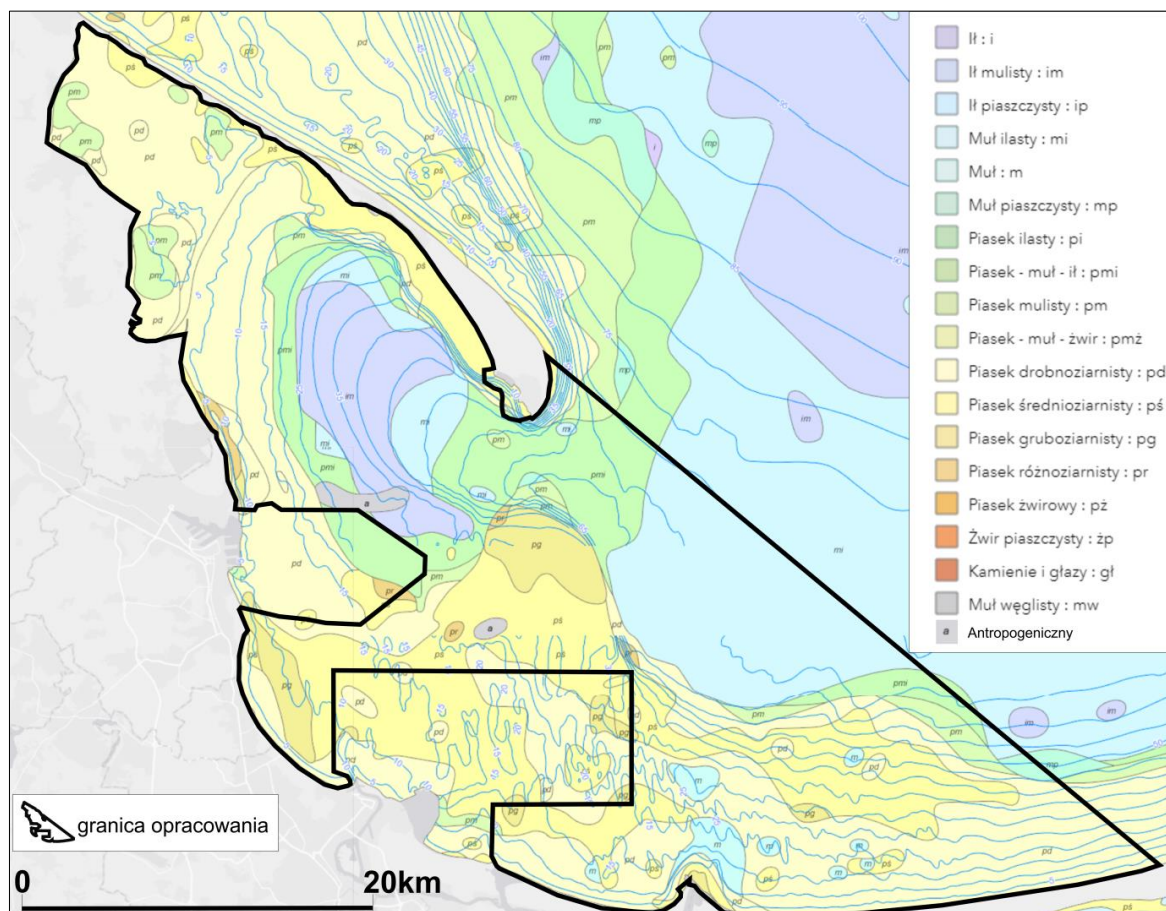
<sup>18</sup> Kondracki J., 2002. *Geografia regionalna Polski*. Wydawnictwo Naukowe PWN

<sup>19</sup> Uścińowicz, G., Kramarska, R., Kaulbarsz, D., Juryś, L., Frydel, J., Przedziecki, P., Jegliński, W., 2014. *Baltic Sea coastal erosion; a case study from the Jastrzębia Góra region*. *Geologos* 20, 259–268

<sup>20</sup> Jegliński, Kotulska, Kramarska PIG Mapa geologiczna dna Bałtyku - opracowanie komputerowe



Naturalne rozmieszczenie osadów na dnie cechuje strefowy układ, polegający na zmniejszaniu się średnicy ziaren wraz z głębokością akwenu (Ryc. 6). Jest to wynikiem selekcji materiału w procesie transportu pod wpływem falowania i prądów przydennych. Istotnym czynnikiem jest stratyfikacja halinowa wód Bałtyku i związana z nią głębokość występowania piknokliny (warstwy skoku gęstości wód), która wyznacza zasięg górnej granicy osadów ilasto-mulistych (Jegliński W., Uścińowicz S., Kramarska R., Przezdziecki P., 2012<sup>21</sup>). W głębszych partiach dan, w warunkach beztlenowych, gromadzą się osady mulisto-ilaste laminowane, a dno jest wyrównane (Michałek, Kruk-Dowgiałło i in. 2014<sup>22</sup>).



Ryc. 6. Klasyfikacja osadów powierzchniowych dna w obszarze projektu planu (fragment zmienione - Mapa geologiczna polskich obszarów morskich Jegliński W., Uścińowicz S., Kramarska R., Przezdziecki P., 2012)<sup>23</sup>

#### 4.3.2. Zasoby naturalne – kopaliny

##### Udokumentowane złoża kopalin

Na fragmencie obszaru objętego projektem Planu ZGD występują udokumentowane złoża kopalin, znajdujące się pod dnem zachodniej części Zatoki Puckiej Wewnętrznej (Ryc. 7) oraz w części północnej i wschodniej redy portu Gdańsk. Są to:

- złożo soli kamiennych „Zatoka Pucka” nr 293SK, powierzchnia 10 100 ha,
- złożo soli potasowo-magnezowych „Swarzewo” nr 248SP, powierzchnia 456 ha;
- złoża pisaku „Zatoka Gdańska – obszar 1”, powierzchnia 1665 ha
- złoża pisaku „Zatoka Gdańska – obszar 2”, powierzchnia 2900 ha.

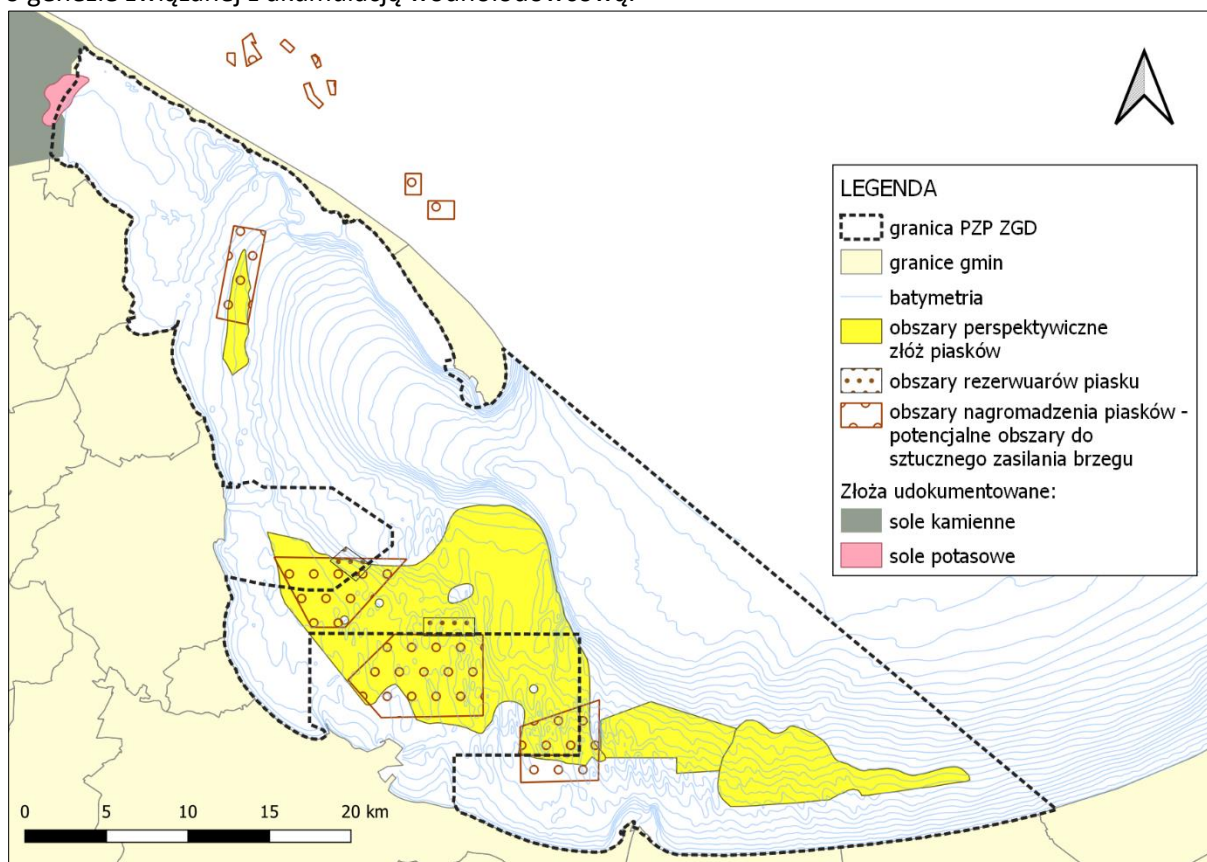
<sup>21</sup> Uścińowicz, G., Kramarska, R., Kaulbarsz, D., Jurys, L., Frydel, J., Przezdziecki, P., Jegliński, W., 2014. Baltic Sea coastal erosion; a case study from the Jastrzębia Góra region. *Geologos* 20, 259–268

<sup>22</sup> Program zarządzania dla rejonu Zatoka Pucka obszary: Zatoka Pucka i Półwysep Helski (PLH220032) oraz Zatoka Pucka (PLB220005)

<sup>23</sup> <http://geologia.pgi.gov.pl/arcgis/apps/MapSeries/index.html?appid=8d14826a895641e2be10385ef3005b3c>

### Perspektywiczne obszary surowców mineralnych

Na części dna Zatoki Gdańskiej występują surowce mineralne rozpoznane jako obszary perspektywiczne (Ryc. 7). Do najważniejszych kopalin powierzchniowej części dna, należą żwiry i piaski o genezie związanej z akumulacją wodnolodowcową.



**Ryc. 7.** Obszary perspektywiczne złóż piasku oraz udokumentowane złoża surowców naturalnych w obrębie Zatoki Gdańskiej

### Nagromadzenia i rezerwuary piasku do sztucznego zasilania brzegu morskiego

Sztuczne zasilanie materiałem piaszczystym pozyskiwanym ze złóż morskich jest jedną z metod ochrony brzegów morskich przyjętą do realizacji na mocy ustawy o ustanowieniu programu wieloletniego „Program ochrony brzegów morskich” (Dz. U. Nr. 67, poz. 621 z 18 kwietnia 2003 r.).

Nagromadzenia osadów piaszczystych na dnie morskim to dostępne źródło materiału piaszczystego do sztucznego zasilania brzegów. W latach 2003-2005 na podstawie dostępnych map geologicznych dna morskiego, na Zatoce Gdańskiej oraz na morzu otwartym, w sąsiedztwie odcinków brzegu zagrożonych erozją, wyznaczono obszary potencjalnych nagromadzeń piasku, które zostały przeznaczone do dalszego szczegółowego rozpoznania geologicznego. Generalnie, za perspektywiczne uznano te obszary dna, gdzie miąższość odpowiednich osadów piaszczystych jest większa od 1 m. Przy wyznaczaniu granic obszarów perspektywicznych, obok strefy ochrony brzegów, uwzględniono również infrastrukturę pod dnem morskim (rurociągi, kolektory, kable), inne elementy antropogeniczne (kotwiczowiska, tory podejściowe, miejsca zrzutu urobku z prac pogłębiarskich) oraz stan biocenoz. Na obszarze planu morskich wód wewnętrznych części Zatoki Gdańskiej występują potencjalne obszary nagromadzenia piasku do sztucznego zasilania brzegu morskiego (Ryc. 7).

W roku 2019 podczas prowadzenia prac modernizacyjnych toru podejściowego do Portu Północnego w Gdańsku zostały ustanowione dwa rezerwuary przeznaczone do okresowego zdeponowania na nim lepszego rodzaju urobku (piasków) przeznaczonego dla późniejszego wykorzystania w pracach przy refulacji brzegu morskiego. W 2019 roku zdeponowano na nich ponad 1 mln m<sup>3</sup> piasków.

1. „Rezerwuar nr R-1”, o współrzędnych wierzchołków (Ryc. 7):



- 1) 54°30,38' N i 18°39,70' E
- 2) 54°30,85' N i 18°40,60' E
- 3) 54°30,25' N i 18°42,05' E
- 4) 54°29,72' N i 18°41,18' E

Powierzchnia jego obszaru wynosi 3,47 km<sup>2</sup> z średnią głębokością wynoszącą 19,5 m p.p.m. Niewielka część rezerwuaru R-1 znajduje się na obszarze objętym planem zagospodarowania wód portowych w Gdańsku (GDA).

2. „Rezerwuár nr R-2” o współrzędnych wierzchołków:

- 1) 54°27,92' N i 18°45,03' E
- 2) 54°28,52' N i 18°45,03' E
- 3) 54°28,52' N i 18°47,93' E
- 4) 54°27,92' N i 18°47,93' E

Powierzchnia obszaru wynosi ok. 3,47 km<sup>2</sup> a średnia głębokość ok. 19,5 m p.p.m. Większa część rezerwuaru R-2 położona jest na obszarze objętym planem zagospodarowania wód portowych w Gdyni (Plan GDY).

Koncesje na poszukiwanie i rozpoznanie węglowodorów oraz wydobywanie węglowodorów ze złóż

Według dostępnych danych, południowo- wschodnia część obszaru objętego Planem ZGD znajduje się w zasięgu dwóch koncesji na poszukiwanie i rozpoznanie węglowodorów oraz wydobywanie węglowodorów ze złóż:

- Koncesji 20/2007/Ł Cedry Wielkie wydanej 30/08/2018 r. Decyzją nr DGK-IV.4770.8.2017.JK. Dotyczy złóż ropy naftowej i gazu ziemnego
- Koncesji 18/2007/Ł Stegna wydanej 6/07/2018 r. Decyzją nr DGK-IV.4770.234.2016.BG. Dotyczy ona złóż ropy naftowej i gazu ziemnego<sup>24</sup>.

Obszary prowadzenia robót geologicznych

Na akwenach objętych projektem Planu ZGD prowadzone są roboty geologiczne, które służą ustaleniu warunków geologiczno- inżynierskich przed realizacją budowli hydrotechnicznych.

Na akwenach objętych projektem Planu ZGD nie prowadzi się:

- a) wydobywania kopalin ze złóż;
- b) podziemnego bez zbiornikowego magazynowania substancji;
- c) podziemnego składowania odpadów;
- d) podziemnego składowania dwutlenku węgla w celu przeprowadzenia projektu demonstracyjnego wychwytu i składowania dwutlenku węgla.

<sup>24</sup> Źródło: <http://geologia.pgi.gov.pl>

#### 4.4. Wody powierzchniowe i podziemne

##### 4.4.1. Wody powierzchniowe, JCW i jakość wód

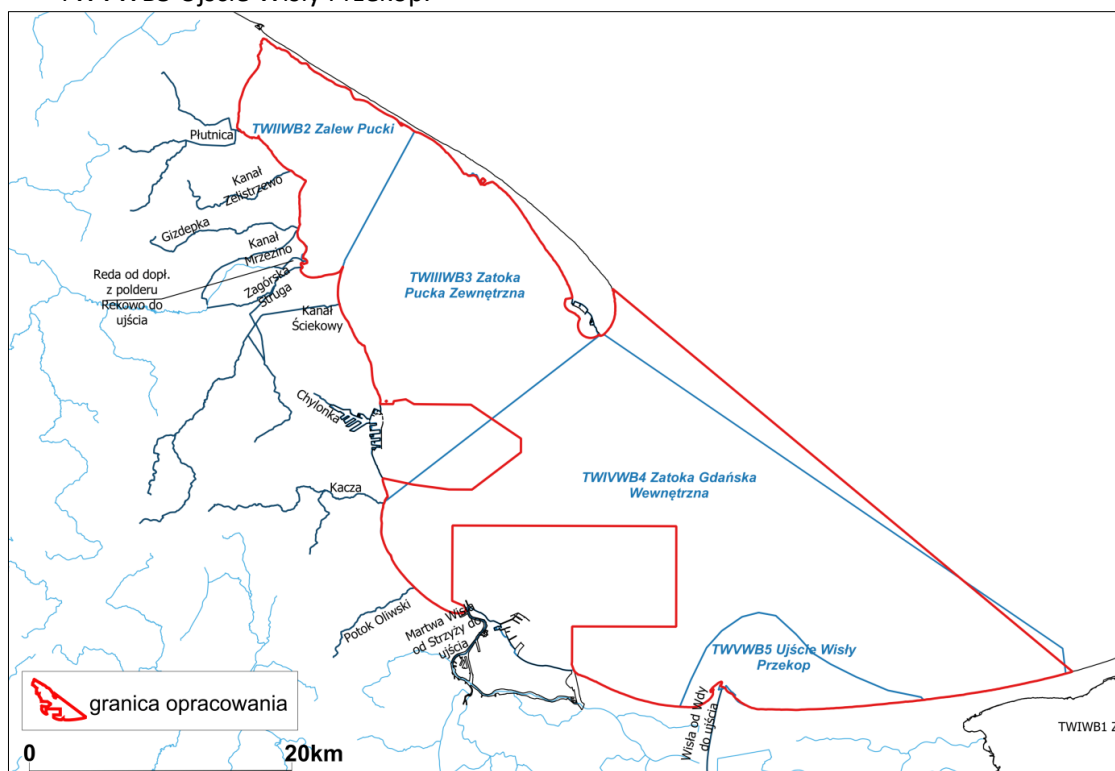
Do Zatoki Gdańskiej uchodzi przede wszystkim Wisła (Wisła Przekop) istotnie wpływająca na ekosystem Zatoki oraz Wisła Śmiała i Martwa Wisła. Ponadto Zatokę zasilają liczne małe ciekii:

- Płutnica,
- Kanał Żelistrzewo,
- Gizdepka,
- Kanał Mrzezino,
- Reda,
- Zgórska Struga,
- Chylonka,
- Kacza,
- Swelina,
- Potok Oliwski.

Ponadto do Zatoki Puckiej Zewnętrznej uchodzi kanał zrzutowy ścieków oczyszczonych z oczyszczalni ścieków Dębogórze, a w granicach Zatoki Gdańskiej Wewnętrznej odprowadzane są kolektorem ściekowym wyprowadzanym w morze, oczyszczone ścieki z oczyszczalni „Wschód”.

Według podziału na jednolite części wód ustalone w aktualizacji Planu Gospodarowania Wodami (aPGW)<sup>25</sup>, obszar opracowania obejmuje cztery JCW przejściowe – ryc. 8:

- TWIIWB2 Zalew Pucki,
- TWIIWB3 Zatoka Pucka Zewnętrzna,
- TWIVWB4 Zatoka Gdańska Wewnętrzna,
- TWVWB5 Ujście Wisły Przekop.



Ryc. 8. Położenie obszaru opracowania na tle jednolitych części wód przejściowych (JCW przejściowe)<sup>26</sup>

Na warunki hydrologiczne poszczególnych akwenów Zatoki Gdańskiej ma wpływ położenie w stosunku do Południowego Bałtyku, będącego źródłem wód o wyższym zasoleniu oraz wielkość napływu i zasięg oddziaływania słodkich wód ze źródeł lądowych, w tym głównie Wisły (Majewski

<sup>25</sup> przyjęty rozporządzeniem Rady Ministrów z dnia 18 października 2016 r. (Dz.U. 2016.1911) – obecnie w fazie aktualizacji.

<sup>26</sup> Opracowanie własne

1990<sup>27</sup>). Transport i zasięg oddziaływania obu rodzajów wód zależy od układu i rozczłonkowania linii brzegowej, ukształtowania dna oraz zróżnicowania głębokości, wpływających na cyrkulację w akwenie. Położenie akwenu w pobliżu otwartej granicy morskiej, ułatwiający napływ wód o wyższym zasoleniu, skutkuje w nim przewagą cech charakterystycznych dla wód morskich, co wyraża się wyższym zasoleniem i mniejszą podatnością na sezonowe zmiany temperatury powietrza. Na stan zasolenia Zatoki Gdańskiej ma również istotny wpływ położenie w pobliżu źródeł wód słodkich pochodzenia lądowego (głównie rzeki Wisły), z dużą wydajnością tego źródła jako dominującego czynnika lądowego, obniżającego zasolenie oraz zwiększającego podatność na zmiany warunków atmosferycznych.

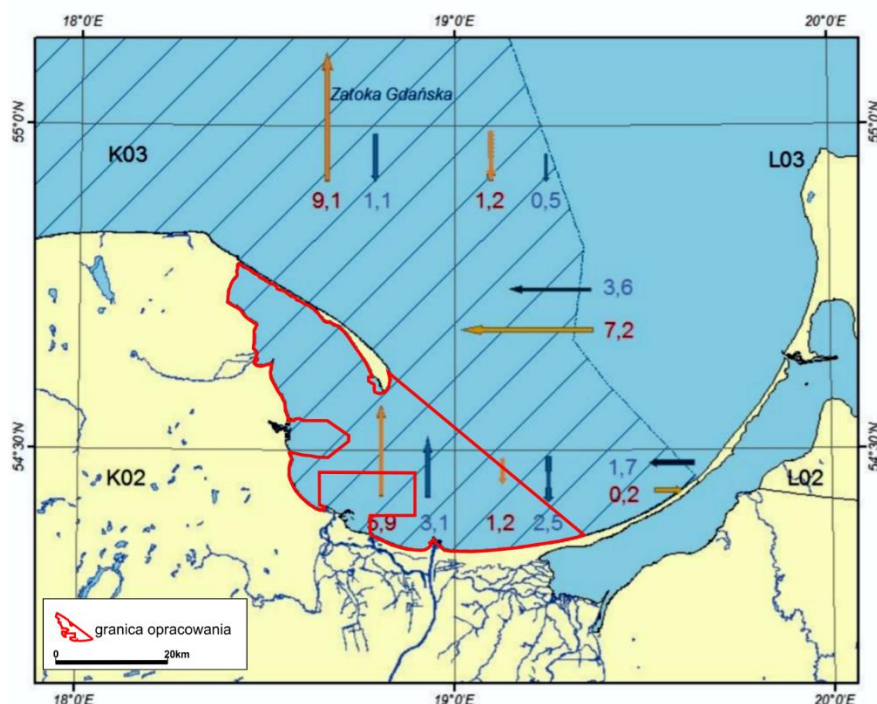
Niezależnie od wymienionych czynników, temperatura i zasolenie wód wykazują w obrębie obszaru Planu ZGD zmienność sezonową. W przypadku temperatury, zmiany te zależą od takich samych zmian temperatury powietrza w ciągu roku. Jest charakterystyczne, że przebieg tych zmian jest identyczny zarówno w obrębie wód przybrzeżnych, jak i otwartych (w ramach Zatoki Gdańskiej). W przypadku zasolenia natomiast, zmienność sezonowa jest wynikiem sezonowości dopływu wód lądowych i intensywności procesów mieszania wód morskich, nasilającej się w czasie jesiennych sztormów.

Pomimo przestrzennego zróżnicowania wód w Zatoce Gdańskiej pod względem temperatury i zasolenia, można w nich wyodrębnić rejony charakteryzujące się podobnymi cechami hydrologicznymi (Michałek i Kruk-Dowgiałło 2014<sup>28</sup>). Na północ od Półwyspu Helskiego rozciąga się rejon oddziaływania wód napływających z Głębi Gdańskiej, obejmujący również głębokowodną, północno-wschodnią część Zatoki Puckiej Zewnętrznej (Nowacki J. 1993<sup>29</sup>, Michałek i Kruk-Dowgiałło 2014). Natomiast część zachodnia Zatoki Puckiej, w której wyraźnie wyodrębnia się rejon wód przybrzeżnych, znajduje się pod wpływem wód lądowych z niewielkich cieków uchodzących do niej. Również w południowej części Zatoki Puckiej, położonej w części przybrzeżnej przynależnej Zatoce Gdańskiej, zaznacza się wpływ wód napływających z jej części głębokowodnej. Na jej warunki hydrologiczne wpływa również niewielkie nachylenie dna, przylegającego do wybrzeży w południowo-zachodniej części Zatoki Puckiej Zewnętrznej. Tam, stosunkowo daleko od linii brzegowej, występujące jeszcze niewielkie głębokości sprzyjające pełnemu wymieszaniu pionowemu wód (Ryc. 10).

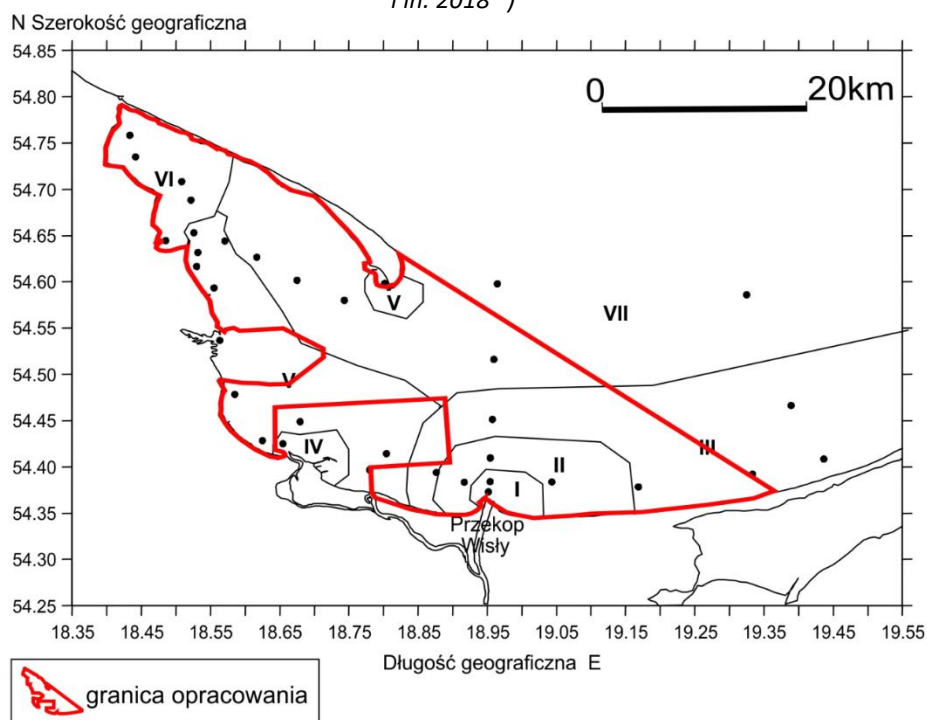
<sup>27</sup> Majewski A. 1990. *Zatoka Gdańska*. Wyd. Geol. 501 s.

<sup>28</sup> Program zarządzania dla rejonu Zatoka Pucka obszary: Zatoka Pucka i Półwysep Helski (PLH220032) oraz Zatoka Pucka (PLB220005)

<sup>29</sup> Termika, zasolenie i gęstość wody W: *Zatoka Pucka*, Praca zbiorowa pod redakcją K. Korzeniewskiego, Fundacja Rozwoju Uniwersytetu Gdańskiego, Gdańsk



**Ryc. 9.** Natężenie przepływu wody (w tys. m<sup>3</sup> s<sup>-1</sup>) w warstwie na głębokości od 7,5 do 12,5 m w kwadratach bałtyckich K02, K03, L02 i L03 w wieloleciu 2007-2016 (strzałki niebieskie) oraz w roku 2017 (strzałki pomarańczowe) wzdłuż osi północ-południe oraz wschód-zachód przez wschodnią granicę polskiej strefy ekonomicznej (Krzywiński i in. 2018<sup>30</sup>)



I – strefa bezpośredniego oddziaływania strumienia wód słodkich z Wisły, II – strefa przemieszczania się frontu hydrologicznego Wisły, III – strefa transformacji wód Wisły i Zatoki Gdańskiej, IV – Strefa oddziaływania wód lądowych i portowych z rejonu Gdańska, V – Strefa wód przybrzeżnych, VI – Zalew Pucki, VII – strefa oddziaływania wód z Głębi Gdańskiej (Nowacki i Jarosz 1998)

**Ryc. 10.** Podział Zatoki Gdańskiej na obszary hydrologiczne<sup>31</sup>

<sup>30</sup> Łysiak-Pastuszek E., Zalewska T., Krzywiński W., Grochowski A. (red.) 2018. Ocena stanu środowiska morskiego polskiej strefy ekonomicznej Bałtyku na podstawie danych monitoringowych z roku 2016 na tle dziesięciolecia 2007-2016.

Biblioteka Monitoringu Środowiska, Warszawa

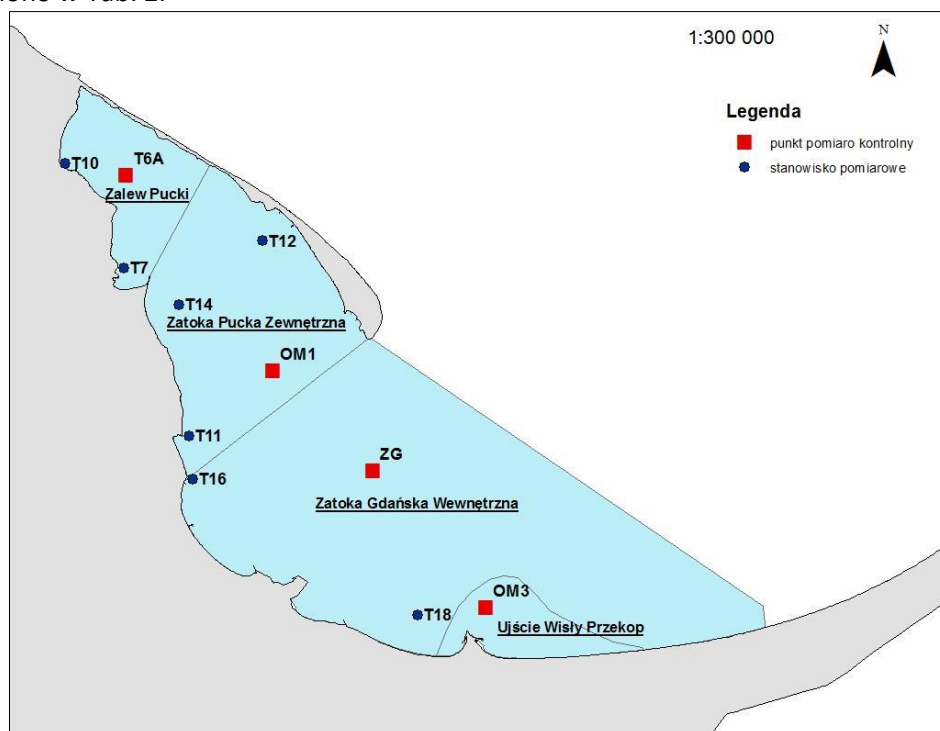
<sup>31</sup> Źródło: Zbiorcze sprawozdanie... 220032 PLH Zatoka Pucka i Półwysep Helski

Stan wód przejściowych oceniany jest na podstawie rozporządzenia Ministra Gospodarki Morskiej i Żeglugi Śródlądowej z dnia 11 października 2019 r. w sprawie klasyfikacji stanu ekologicznego, potencjału ekologicznego i stanu chemicznego oraz sposobu klasyfikacji stanu jednolitych części wód powierzchniowych, a także środowiskowych norm jakości dla substancji priorytetowych (Dz. U. z 2019 r. poz. 2149.). Oceny stanu dokonuje się na podstawie elementów fizykochemicznych i elementów biologicznych. Wskaźników dla elementów hydromorfologicznych, zgodnie z rozporządzeniem, nie określa się.

W aPGW stan ekologiczny wód w obrębie Zatoki Gdańskiej oceniono jako zły lub słaby:

- TWIIIWB2 Zalew Pucki - stwierdzono ZŁY stan ekologiczny;
- TWIIIWB3 Zatoka Pucka Zewnętrzna - stwierdzono ZŁY stan ekologiczny;
- TWIVWB4 Zatoka Gdańska Wewnętrzna – stwierdzono SŁABY stan ekologiczny;
- TWVWB5 Ujście Wisły Przekop – stwierdzono SŁABY POTENCJAŁ ekologiczny.

Zły stan wód potwierdzają wyniki monitoringu przedstawione w opracowaniu „Ocena stanu środowiska polskich obszarów morskich Bałtyku na podstawie danych monitoringowych z roku 2019 na tle dziesięciolecia 2009-2018” (GIOŚ, 2020) prowadzone w 4 punktach pomiarowo – kontrolnych w obrębie Zatoki Gdańskiej (rys. 11). Stan wód przejściowych w akwenie objętym planem ZGD w 2019 r. przedstawiono w Tab. 2.



**Ryc. 11.** Lokalizacja punktów pomiarowo-kontrolnych w obrębie Zatoki Gdańskiej.

Źródło: Ocena stanu środowiska polskich obszarów morskich Bałtyku na podstawie danych monitoringowych z roku 2019 na tle dziesięciolecia 2009-2018” (GIOŚ, 2020)

**Tab. 2.** Stan jcwp przejściowych i przybrzeżnych na podstawie danych GIOŚ za 2019 r

Kod ppk	Nazwa ppk	Elementy biologiczne	Elementy hydromorfologiczne	Elementy fizykochemiczne	Potencjał ekologiczny	Stanu chemiczny	Ocena stanu jcwp
PLTWIIWB3	Zatoka Pucka Zewnętrzna	Fitoplankton	II KLASA	PSD	SŁABY	PD	ZŁY
		chlorofil a II klasa stan dobry					
		ichtiofauna					
		wskaźnik SI IV klasa stan słaby					
		Makroglony i okrytozależkowe					
		wskaźnik SM III klasa stan umiarkowany					
PLTWIIB2	Zalew Pucki	Makrobezkręgowce bentosowe	V KLASA	PSD	ZŁY	PD	ZŁY
		indeks B V klasa stan zły					
		Fitoplankton					
		chlorofil a V klasa stan zły					
		ichtiofauna					
		wskaźnik SI IV klasa stan słaby					
PLTWIVWB4	Zatoka Gdańska Wewnętrzna	Makroglony i okrytozależkowe	I KLASA	PSD	SŁABY	PD	ZŁY
		wskaźnik SM III klasa stan umiarkowany					
		Makrobezkręgowce bentosowe					
		indeks B III klasa stan umiarkowany					
		Fitoplankton					
		chlorofil a III klasa stan umiarkowany					
PLTWVWB5	Ujście Wisły Przekop	ichtiofauna	IV KLASA	PPD	SŁABY	PD	ZŁY
		wskaźnik SI IV klasa stan słaby					
		Makroglony i okrytozależkowe					
		wskaźnik SM II klasa potencjał dobry					
		Makrobezkręgowce bentosowe					
		indeks B III klasa potencjał umiarkowany					

Na zły stan ekologiczny wód przejściowych wpływa przede wszystkim ładunek zanieczyszczeń odprowadzany z wodami Wisły oraz mniejszymi ciekami uchodzącymi do Zatoki, a także punktowe źródła tj. m.in. kolektory z oczyszczalni ścieków: Dębogórze, Oczyszczania Ścieków „Wschód” oraz spływy powierzchniowe ze zlewni rolniczych. Poprawa stanu wód uzależniona jest przede wszystkim od zredukowania ładunku zanieczyszczeń wprowadzonych do Zatoki Gdańskiej.

Zgodnie z danymi monitoringowymi GIOŚ za rok 2019 stan hydromorfologiczny JCW wydzielonych w obszarze planu ZGD nadal określono jako poniżej dobrego<sup>32</sup>. Zarówno PLTWVWB5 Ujście Wisły Przekop jak i PLTWIWB2 Zalew Pucki charakteryzują się złym stanem elementów hydromorfologicznych, co oznacza, że zwiększenie presji na te elementy może doprowadzić do nieosiągnięcia celów środowiskowych. Podobnie, zwiększenie presji na elementy biologiczne i fizykochemiczne także może doprowadzić do nieosiągnięcia celów środowiskowych – tj. osiągnięcia dobrego stanu ekologicznego wód.

Obecnie trwają prace nad kolejną aktualizacją Planu gospodarowania wodami w obszarach dorzeczy, w których zostaną przedstawione postępy w osiąganiu celów środowiskowych, cele środowiskowe na kolejny cykl planistyczny (2021-2027) oraz – ewentualnie – odstępstwa dla osiągnięcia celów środowiskowych.

Do Zatoki Puckiej odprowadzany jest ściek solankowy, który powstaje w wyniku ługowania podziemnych kawern w rejonie Dębogórze wodą pościekową. Od czasu rozpoczęcia inwestycji, instytucje naukowe i dydaktyczne z Trójmiasta prowadzą badania mające na celu ocenę wpływu zrzutu na ekosystem Zatoki Puckiej. Cykliczny monitoring środowiska w rejonie zrzutu solanki, obejmujący parametry hydrologiczne, biologiczne, geologiczne i sanitarne prowadzi Instytut Morski w Gdańsku, a pomiary ciągłe i okresowe zasolenia wody w tzw. polu bliskim dyfuzorów (wewnątrz obrysu wyznaczonego przez położenie zewnętrznych dyfuzorów) i dalekim (poza obrysem) realizowane są przez Instytut Budownictwa Wodnego PAN w Gdańsku (Robakiewicz, 2016). Ponadto, Instytut Oceanologii PAN w Sopocie wykonał w strefie przydennej pomiary tlenu rozpuszczonego w wodzie oraz analizę struktury zespołów meiofauny bentosowej. W latach 2014- 2015 Instytut Oceanografii Uniwersytetu Gdańskiego przeprowadził ciągłe pomiary zasolenia, temperatury i stężenia tlenu rozpuszczonego w wodzie z wykorzystaniem autonomicznych rejestratorów, które umieszczono 0,5 m nad dnem w polu bliskim i poza polem bliskim.<sup>33</sup> Badania w tym rejonie prowadzi również Morski Instytut Rybacki – Państwowy Instytut Badawczy w Gdyni.

Z prowadzonych badań wynika, że:

- notowane zasolenie wód powierzchniowych w rejonie zrzutu solanki jest jedynie nieco wyższe niż w pozostałych rejonach Zatoki i nie powinno mieć negatywnego wpływu na jej funkcjonowanie;
- zrzut z kolektora nie wpływa na zmiany natlenienia wody;
- w rejonie kolektora stężenia **substancji biogenicznych** nie odbiegają od stężeń notowanych w innych rejonach Zatoki, a zmiany sezonowe są typowe dla zmian tych substancji; zawartości chlorofilu nie odbiegają od podawanych dla innych przybrzeżnych rejonów Zatoki;
- wyniki badań wykazują, że spływ ścieku solankowego z **kolektora** w rejonie Mechelinek nie ma negatywnego wpływu na stan środowiska Zatoki Puckiej;
- trudno powiedzieć jaki wpływ na środowisko mają inne, nie mierzone parametry.

#### **4.4.2. Wody podziemne w części lądowej obszaru oddziaływania Planu ZGD**

W obszarze bezpośrednio sąsiadującym z planem ZGD tj. lądowej części obszaru oddziaływania planu wydzielone zostały jednolite części wód podziemnych (JCWPd)<sup>34</sup> (Ryc. 12):

<sup>32</sup>Zaktualizowana metodyka badań i oceny elementów hydromorfologicznych wód przejściowych i przybrzeżnych (2018) [https://www.gios.gov.pl/images/dokumenty/pms/monitoring\\_wod/metodyka\\_hydromorfologia\\_2018.pdf](https://www.gios.gov.pl/images/dokumenty/pms/monitoring_wod/metodyka_hydromorfologia_2018.pdf), data dostępu 29.03.2021 r.

<sup>33</sup> Stanowisko Komitetu Badań Morza PAN w sprawie oddziaływania zrzutu solanki na ekosystem Zatoki Puckiej ([iopan.gda.pl/kbm/pl/StalowiskoKBM\\_solanka\\_30052019.pdf](http://iopan.gda.pl/kbm/pl/StalowiskoKBM_solanka_30052019.pdf))

<sup>34</sup> <http://www.rzgw.gda.pl/index.php?mod=content&path=2,18,645>, Rozporządzenie Rady Ministrów z dnia 18 października 2016 r. w sprawie Planu gospodarowania wodami na obszarze dorzecza Wisły, Dz. U. 2016 poz. 1911

- PLGW200013- w części zachodniej obszaru, przynależnej do obszaru dorzecza Wisły- regionu wodnego Dolnej Wisły i obejmującego zlewnie rzeki Kaczej, Zagórskiej Strugi, Redy, Czarnej Wody, Piaśnicy,

Charakterystyka PLGW200013

Monitoring	tak <sup>35</sup>
Stan ilościowy	dobry
Stan chemiczny	dobry
Stan ogólny	dobry
Cel środowiskowy	dobry stan ilościowy dobry stan chemiczny

Osiągnięcie celów środowiskowych –niezagrożone

- PLGW200015- w części południowej obszaru, przynależnej do obszaru dorzecza Wisły- regionu wodnego Dolnej Wisły i obejmującego zlewnie Martwej Wisły oraz Wisły Śmiałej,

Charakterystyka PLGW200015

Monitoring	tak <sup>36</sup>
Stan ilościowy	słaby
Stan chemiczny	słaby
Stan ogólny	słaby
Cel środowiskowy	słaby stan ilościowy słaby stan chemiczny

Osiągnięcie celów środowiskowych –zagrożone

Odstępstwo – nie

Termin osiągnięcia dobrego stanu – 2027 r.

- PLGW200017- w części obszaru, znajdującej się na wschód od Przekopu Wisły, przynależnej do obszaru dorzecza Wisły- regionu wodnego Dolnej Wisły i obejmującego zlewnię dopływu z polderu Przebrno.

Charakterystyka PLGW200017

Monitoring	tak <sup>37</sup>
Stan ilościowy	dobry
Stan chemiczny	dobry
Stan ogólny	słaby
Cel środowiskowy	dobry stan ilościowy dobry stan chemiczny

Osiągnięcie celów środowiskowych – zagrożone

Odstępstwo – nie

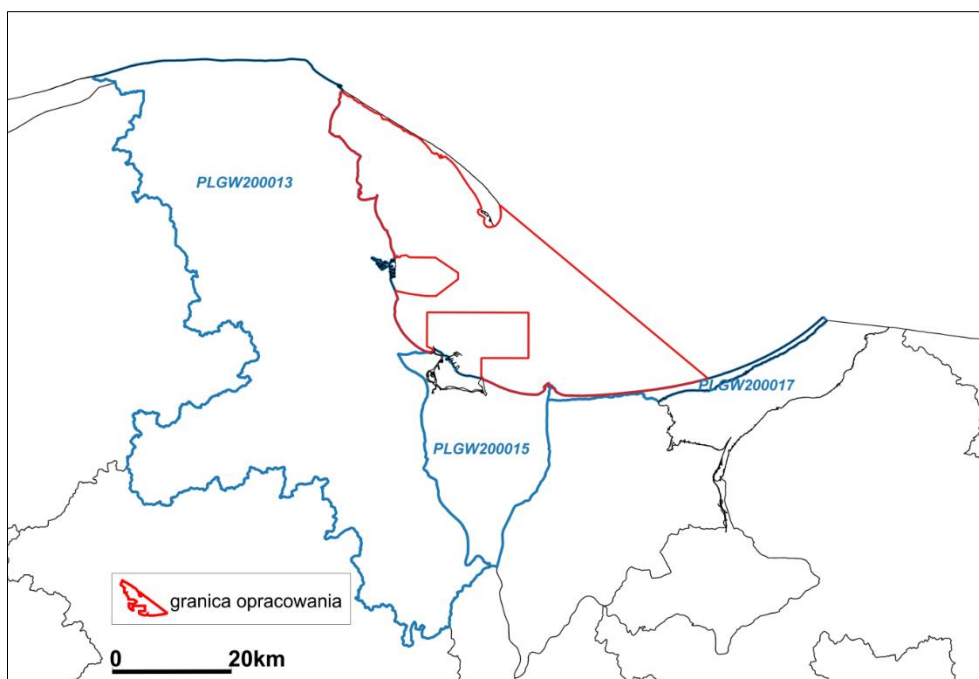
Termin osiągnięcia dobrego stanu – 2027 r.

<sup>35</sup> [http://mjwp.gios.gov.pl/siec\\_pomiarowa/](http://mjwp.gios.gov.pl/siec_pomiarowa/)

<sup>36</sup> [http://mjwp.gios.gov.pl/siec\\_pomiarowa/](http://mjwp.gios.gov.pl/siec_pomiarowa/)

<sup>37</sup> [http://mjwp.gios.gov.pl/siec\\_pomiarowa/](http://mjwp.gios.gov.pl/siec_pomiarowa/)





Ryc. 12. Płożenie obszaru opracowania na tle jednolitych części wód podziemnych (JCWPd)<sup>38</sup>

#### 4.5. Klimat

Klimat strefy objętej projektem Planu ZGD przynależy do obszarów położonych nad Zatoką Gdańską. Kształtuje się pod wpływem ogólnej cyrkulacji Południowego Bałtyku, która w strefie przybrzeżnej ulega modyfikacji charakteryzując się zwiększeniem poziomych gradientów temperatury powietrza i prędkości wiatru oraz deformacją jego kierunku (Kwiecień K., 1990<sup>39</sup>).

Klimat ten charakteryzuje się dużą zmiennością stanów pogody typową dla średnich szerokości geograficznych (Kwiecień K. 1990<sup>40</sup>). W jej wyniku z zachodu, z aktywnymi układami cyklonalnymi następuje napływ mas powietrza polarnych morskich, chłodnego latem, a ciepłego zimą, natomiast ze wschodu, z układami antycyklonalnymi, napływ mas powietrza polarnych kontynentalnych.

##### Krainy klimatyczne

Cechy klimatu w rejonie Zatoki Gdańskiej i otaczających ją obszarach lądowych pozwalają wyróżnić w nich trzy krainy klimatyczne (Kwiecień 1990<sup>41</sup>):

- pełnomorską, obejmującą Głębię Gdańską, charakteryzującą się małymi wahaniami temperatury powietrza, mało zakłóconymi kierunkami wiatru o dużych prędkościach,
- przybrzeżną o stosunkowo dużych gradientach poziomych temperatury i wiatru,
- wybrzeża o dużym gradiencie poziomym temperatury oraz prędkości wiatru i zniekształconych jego kierunkach.

Obszar projektu Planu ZGD charakteryzuje się cechami Krainy Przybrzeżnej, która obejmuje akweny od linii brzegowej do głębokości 50 metrów. Jest to rejon chłodny o temperaturze średniej rocznej poniżej 8°C. Charakteryzuje się ona również dużymi prędkościami wiatru. W obszarze tym często występują mgły i zamglenia.

Wyróżnia się cztery typy cyrkulacji powietrza:

- 1) typ północno-wschodni – z arktyczno-morskimi i polarno-kontynentalnymi masami powietrza napływającymi z wiatrami wiejącymi z północnego-wschodu o średnich prędkościach 7-10 m/s (max. 15 m/s). Ten typ cyrkulacji występuje głównie od lutego do maja;

<sup>38</sup> Opracowanie własne

<sup>39</sup> Kwiecień K.: *Elementy klimatu*. [W:] *Zatoka Gdańska*. red. A. Majewski. Wyd. Geologiczne, Warszawa 1990

<sup>40</sup> Jw. Kwiecień K. 1990

<sup>41</sup> Jw. Kwiecień K. 1990

- 2) typ południowo-wschodni – z suchym i chłodnym powietrzem polarno-kontynentalnym z nad Europy Wschodniej i z ciepłym i suchym powietrzem z nad Morza Śródziemnego. Ten typ cyrkulacji występuje w okresie od listopada do grudnia i może powodować powstawanie zamgleń w rejonach przybrzeżnych;
- 3) typ południowo-zachodni – z ciepłymi masami powietrza znad Azorów oraz silnym wiatrem z południowego zachodu (do 20 m/s) i intensywnymi opadami deszczu. Ten typ cyrkulacji może występować w przeciągu całego roku,
- 4) typ północno-zachodni – z polarno-morskimi masami powietrza z rejonu Morza Norweskiego i północno-wschodniego Atlantyku. Towarzyszą im silne wiatry do 20 m/s. Ten typ cyrkulacji występuje na ogół jesienią oraz zimą (Ryng-Duczmał W. i inni<sup>42</sup>).

#### Ciśnienie atmosferyczne

W rejonach położonych nad Zatoką Gdańską przebieg ciśnienia atmosferycznego jest efektem dominującej cyrkulacji zachodniej o dużej aktywności układów cyklonalnych oraz cyrkulacji wschodniej z przewagą układów antycyklonalnych, a także cyrkulacji południkowej (Kwiecień 1990). Okresy występowania wysokiego ciśnienia związane są z układami antycyklonalnymi notowanymi najczęściej w październiku i marcu. Natomiast okresy niskiego ciśnienia atmosferycznego związane są z układem cyklonalnym dominującym w grudniu. Potwierdzają występowanie poszczególnych typów cyrkulacji atmosferycznej w wartościach średnich miesięcznych ciśnienia.

W przebiegach dobowych wartości ciśnienia wskazują, że w okresie od października do marca występują duże wahania z największymi amplitudami przypadającymi w lutym. W okresie od kwietnia do września średnie dobowe wartości ciśnienia zbliżone są do wartości średniej rocznej (Kwiecień 1990), wskazuje to na małe zróżnicowanie stanów pogody w tym okresie.

Duża zmienność wartości ciśnienia świadczy o dużej zmienności pogody. Nadejście ośrodka niskiego ciśnienia atmosferycznego ogólnie powoduje pogorszenie pogody, zwiększa się wówczas zachmurzenie, w konsekwencji wzrasta opad oraz prędkość wiatru, dodatkowo w porze letniej w udziale niskiego ciśnienia następuje spadek temperatury powietrza (Kwiecień 1990<sup>43</sup>). W tym zakresie wyż baryczny jest zwiastunem słonecznej pogody, słabego wiatru, wysokich temperatur latem, a silnych mrozów zimą (Kruk-Dowgiałło i inni 2015<sup>44</sup>).

#### Opady atmosferyczne

Średnia roczna suma opadu w okresie 1996 – 2020, wynosiła 603,7 mm. Najmniejsze roczne sumy opadu zanotowano w lutym (30 mm) i marcu (33 mm), a największe w lipcu (79,5 mm). W przebiegu rocznym najmniejsze średnie miesięczne sumy opadu wystąpiły w lutym 2019 (14,5 mm), a największe w sierpniu 2017 (111,6 mm). W przebiegu rocznym najwięcej dni z opadem występowało w miesiącach zimowych, zwłaszcza w grudniu, gdzie średnia wynosiła 19 dni. Najmniej opadów notowano zaś w kwietniu i maju, kiedy średnia wynosiła odpowiednio 11,4 i 12,5 dnia. Za Pilarskim w ekstremalnych przypadkach w porze jesienno – zimowej notowano 27 – 28 dni z opadem w miesiącu, a w sezonie letnim, w skrajnych przypadkach, jedynie 2 – 3 dni. Średnia roczna liczba dni ze śniegiem, w okresie 1986 – 2005, wynosiła 44. Śnieg najczęściej występował w lutym przez średnio 10 – 14 dni i styczniu 10 – 11 dni. Śnieg pojawiał się najczęściej w październiku a znikał w kwietniu w Kruk-Dowgiałło i in. (2015<sup>45</sup>) za Pilarskim.

#### Zmiany klimatu

Wyniki wieloletnich badań naukowych jednoznacznie wskazują, że zmiany klimatu stanowią realne zagrożenie dla społecznego i gospodarczego rozwoju wielu krajów, w tym także Polski, dlatego społeczność międzynarodowa oraz rządy od wielu lat rozważają istotną kwestię odpowiedniego dostosowania się do obecnych i przyszłych skutków tych zmian<sup>46</sup>.

<sup>42</sup> Ryng-Duczmał W. i inni. Raport OOS „Budowa infrastruktury portowej do odbioru ścieków sanitarnych ze statków w Porcie Gdynia”

<sup>43</sup> Jw. Kwiecień K.1990

<sup>44</sup> Jw. Kruk-Dowgiałło i inni 2015

<sup>45</sup> Jw. Kruk-Dowgiałło i inni 2015

<sup>46</sup> <http://klimada.mos.gov.pl/>

Znaczące zmiany klimatu, polegające przede wszystkim na jego ocieplaniu się w wyniku emisji gazów cieplarnianych, mogą mieć istotny wpływ na funkcjonowanie ekosystemów, w tym ekosystemu Bałtyku. Wyższe temperatury pociągają lub mogą pociągać za sobą między innymi<sup>47</sup>:

- zmiany struktury gatunkowej wywołane bezpośrednio ekspansją gatunków ciepłolubnych i wycofywaniem się gatunków zimnolubnych;
- dalsze zmiany struktury gatunkowej i sieci troficznej w następstwie bezpośrednich zmian relacji między gatunkami ciepło- i zimnolubnymi;
- wzrost tempa metabolizmu organizmów zmiennocieplnych, stanowiących przytłaczającą większość organizmów wodnych;
- wzrost tempa obiegu pierwiastków w ekosystemie w wyniku m.in. przyspieszenia rozkładu materii organicznej przez drobnoustroje;
- spadek rozpuszczalności tlenu;
- szybsze odtlenianie się warstw przydennych w wyniku zwiększonej produkcji planktonu i zmniejszonej rozpuszczalności tlenu;
- rozprzestrzenianie się gatunków obcych, związanych dotychczas z innymi strefami klimatycznymi;
- wzrost częstotliwości gwałtownych zjawisk pogodowych, w tym ulewnych deszczy i powodzi, mogący nasilać procesy transportu materii, w tym biogenów ze zlewni do morza;
- znaczące zmiany cyrkulacji wód, wywołane zanikaniem pokrywy lodowej;
- znaczące zmiany cyrkulacji wód, wywołane zmianami w rozkładach wiatrów i opadów.

Z punktu widzenia możliwości przeciwdziałania ww. negatywnym skutkom zmian klimatu za skuteczne rozwiązania można uznać te, których działania dotyczą wieloaspektowego podejścia. W tym zakresie jednym z istotnych projektów związanych z kształtowaniem polityki w zakresie przeciwdziałania i adaptacji do zmian klimatu jest - Strategiczny Plan Adaptacji dla sektorów i obszarów wrażliwych na zmiany klimatu do roku 2020 z perspektywą do roku 2030", tzw. SPA2020<sup>48</sup>

Zgodnie z SPA2020 prognozowane zmiany klimatu mogą mieć bardzo negatywny wpływ na strefę brzegową w Polsce, a nawet spowodować utrudnienia w funkcjonowaniu gospodarki morskiej. Oprócz wzrostu poziomu morza, do niekorzystnych przewidywanych zmian należy także wzrost liczby, siły i czasu trwania sztormów oraz wzrost nieregularności ich występowania, co szczególnie przyspieszy erozję brzegów w miesiącach zimowych, gdy po długich okresach względnego spokoju wystąpi seria szybko po sobie następujących sztormów uniemożliwiająca regenerację brzegu, który bez pokrywy lodowej i tak jest już pozbawiony naturalnej ochrony przed falowaniem sztormowym.

W ramach SPA2020 przyjęto dla sektora brzegowego tzw. Kierunek działania 1.2<sup>49</sup>- adaptacja strefy przybrzeżnej do zmian klimatu (Tab. 3). Działania podejmowane w ramach adaptacji strefy przybrzeżnej do zmian klimatu dotyczą obszarów położonych wzdłuż linii brzegowej Morza Bałtyckiego. Podstawowym celem będzie dalsza rozbudowa i monitoring systemu ochrony przeciwpowodziowej i zapobieganie degradacji linii brzegowych oraz rozwój monitoringu stref przybrzeżnych (tabela poniżej).

47 Aktualizacja wstępnej oceny stanu środowiska polskiej strefy Morza Bałtyckiego 2018 Główny Inspektor Ochrony Środowiska

48 <http://klimada.mos.gov.pl/adaptacja-do-zmian-klimatu/krajowa-polityka-adaptacyjna/>

49 Strategiczny Plan Adaptacji dla sektorów i obszarów wrażliwych na zmiany klimatu do roku 2020 z perspektywą do roku 2030", tzw. SPA2020 str. 37

**Tab. 3.** Kierunek działania 1.2<sup>50</sup> - adaptacja strefy przybrzeżnej do zmian klimatu. Źródło: SPA2020

Kierunek działań 1.2- adaptacja strefy przybrzeżnej do zmian klimatu				
LP	Nazwa działań adaptacyjnych przewidzianych w SPA	Główne instytucje odpowiedzialne	Nazwa strategii	Wybrane obszary strategii rozwoju zawierające działania adaptacyjne
Działanie priorytetowe	Uwzględnianie aktualnego i potencjalnego wzrostu poziomu morza i zagrożenia powodziowego w planach inwestycyjnych w strefie nadmorskiej i wodach przybrzeżnych.	MTBiGM/ Urzędy Morskie/jst	BEIŚ	1.2 Gospodarowanie wodami dla ochrony przed powodziami, suszą i deficytem wody.
1.2.1	Działania stabilizacyjne linii brzegowej i zapobieganie erozji i zanikowi plaż oraz degradacji klifów.	MAC /MTBiGM/ Urzędy Morskie /MRR	BEIŚ	1.4 Uporządkowanie zarządzania przestrzenią
1.2.2	Kontynuacja i rozwój stałego monitoringu stanu brzegów morskich i strefy wód przybrzeżnych.	MTBiGM/ Urzędy Morskie /MRR	BEIŚ	1.2 Gospodarowanie wodami dla ochrony przed: powodzią, suszą i deficytem wody  1.3 Zachowanie bogactwa różnorodności biologicznej, w tym wielofunkcyjna gospodarka leśna

Prognozowane zmiany klimatu w perspektywie 2050

Scenariusze zmian klimatu dla Polski, opracowane na potrzeby projektu KLIMADA<sup>51</sup>, stanowią opisy prawdopodobnych przyszłych warunków klimatycznych do 2030 roku. Oparte są na wynikach symulacji hydrodynamicznych modeli atmosfery i oceanu. Ze względu na znaczny poziom niepewności nie należy ich uznawać za pewne prognozy klimatu – stanowią jednak najlepsze dostępne przybliżenie przyszłych warunków.

Zgodnie z przyjętym Strategicznym planem adaptacji dla sektorów i obszarów wrażliwych na zmiany klimatu do roku 2020 z perspektywą do roku 2030, głównym celem działań adaptacyjnych dla sektorów i obszarów wrażliwych na zmiany klimatu są:

- zapewnienie pełnego zaopatrzenia w wodę ludności, przemysłu i rolnictwa,
- ochrona społeczeństwa przed konsekwencjami zjawisk ekstremalnych, to jest powodzi i suszy,
- ochrona ekosystemów i różnorodności przyrodniczej,
- ochrona wybrzeża Morza Bałtyckiego.

Prognozowane zmiany klimatu obejmować będą, zgodnie z opracowanymi scenariuszami<sup>52 53</sup>:

- Wzrost poziomu morza: globalny średni poziom morza podnosił się od roku 1961 do 1993 w średnim tempie około 1,8 mm/rok, a od roku 1993 podnosi się w średnim tempie około 3,1 mm/rok. Prawdopodobnie w okresie 2011-2030 średni roczny poziom morza wzdłuż całego wybrzeża będzie wyższy o około 5 cm w stosunku do wartości z okresu referencyjnego tj. 1971-2014. Wzrost poziomu morza do roku 2100 prognozuje się na poziomie pomiędzy 28 a 60 cm w scenariuszu zakładającym radykalne obniżenie emisji CO<sub>2</sub> do atmosfery a pomiędzy 53 a 97 cm w scenariuszu bez zmian<sup>54</sup>; Zgodnie z danymi ze stacji monitoringowych, poziom morza w Gdańsku wzrasta szybciej niż w pozostałych stacjach bałtyckich (Ystad, Sztokholm, Furuögrund, Świnoujście, Kołobrzeg)<sup>55</sup>; zaś wyniki projektu realizowanego przez IMGW-PIB wskazują, że w Gdańskim Porcie Północnym średni poziom morza podniósł się do końca XX wieku o około 14,0 cm; Prognozuje się także, że podniesienie poziomu morza o 0,6 m w okresie

<sup>50</sup> Jw. Strategiczny Plan Adaptacji tzw. SPA2020

<sup>51</sup> Strategiczny plan adaptacji dla sektorów..., 2013.

<sup>52</sup> Strategiczny plan adaptacji dla sektorów..., 2013.

<sup>53</sup> Piskozub J., 2017.

<sup>54</sup> Podane przez IPCC liczby nie stanowią wartości maksymalnych możliwych, istnieje prawdopodobieństwo wzrostu tej liczby w wyniku wzrostu tempa rozpadu lodolodu.

<sup>55</sup> Piskozub J., 2017.

100 lat spowoduje zwiększenie prędkości erozji brzegów wydmych do  $0,32 \text{ m} \cdot \text{rok}^{-1}$ , brzegów wydmych niskich do  $0,61 \text{ m} \cdot \text{rok}^{-1}$ <sup>56</sup>.

- W bezpośrednim sąsiedztwie obszaru objętego planowaniem, w związku z prognozowanym wzrostem poziomu morza, będzie się podnosił poziom wód gruntowych na dolnym tarasie, stwarzając zagrożenie powodziowe dla obszarów lądowych oraz wpływając na stan wód podziemnych, także tych ujmowanych dla zaopatrzenia ludności w wodę do spożycia oraz przemysłu.
- Wzrost częstotliwości, czasu trwania i intensywności sztormów i powodzi sztormowych i częstsze zalewanie terenów nisko położonych oraz degradacja nadmorskich klifów i brzegu morskiego, co spowoduje silną presję na infrastrukturę znajdującą się na tych terenach.
- Wzrost średniej temperatury w okresie zimowym, w wyniku czego należy oczekiwać redukcji pokrywy lodowej stanowiącej ochronę plaż przed falowaniem sztormowym, a w konsekwencji zmianę funkcjonowania stref brzegowych i przyspieszenie procesu erozji brzegów<sup>57</sup>.
- Zmiana rozkładu rocznych sum opadów – charakter opadów staje się bardziej losowy i nierównomierny, czego skutkiem są dłuższe okresy bezopadowe, przerywane gwałtownymi i nawałnymi opadami.
- Wzrost częstotliwości występowania zjawisk ekstremalnych – sztormów i wiatrów huraganowych. W obszarze objętym planowaniem, w akwenie wód Martwej Wisty i Wisty Śmiałej, a także w zasięgu potencjalnego oddziaływania Planu GDA funkcjonują sieci napowietrzne, które są narażone na awarie spowodowane silnymi wiatrami i nadmiernym oblodzeniem; zagrożenie powodzią sztormową wzrosło ponad dwukrotnie pod koniec XX wieku w porównaniu z połową wieku<sup>58</sup>. Dodatkowo, w 2017 roku wystąpił wzrost częstości wiatru zachodniego i południowo-zachodniego w stosunku do wielolecia 2007-2016, natomiast rzadziej występowały wiatry północno-wschodnie.
- Wzrost temperatury.

W ramach Konwencji Klimatycznej<sup>59</sup>, celem uniknięcia najpoważniejszych zagrożeń wynikających ze zmian klimatu, uzgodniono działania dotyczące ograniczenia emisji gazów cieplarnianych. Ponieważ jest to, w skali globalnej, złożony problem, z dużym prawdopodobieństwem w przewidywalnej perspektywie emisja gazów cieplarnianych nie zostanie zredukowana na tyle by wystarczająco zahamować zmiany klimatu. W tej sytuacji, poza łagodzeniem skutków zmian klimatu, priorytetem jest adaptacja do tych zmian.

Zagrożenia brzegu akwenu wód Zatoki Gdańskiej związane są z podnoszeniem się poziomu morza. Wyniki projektu realizowanego przez IMGW-PIB wskazują, że w Gdańskim Porcie Północnym średni poziom morza podniósł się do końca wieku o około 14,0 cm.

Ponadto, w projekcie Planu gospodarowania wodami na obszarze dorzecza Wisty, w Przeglądzie istotnych problemów gospodarki wodnej, jako jeden z istotnych problemów wskazano pogorszenie warunków żeglugi śródlądowej spowodowane okresami suszy. W obszarze objętym planowaniem zagrożenie to jest mniejsze w porównaniu do pozostałego obszaru dorzecza, ze względu na bezpośrednie połączenie z wodami Zatoki Gdańskiej.

#### Zlodzenie Bałtyku

Zjawiska lodowe na Morzu Bałtyckim występują każdego roku, jednakże ich natężenie ma zróżnicowany charakter. Zatoki i zalewy Bałtyku pokrywa lód praktycznie każdego roku. Lód stanowi niebezpieczeństwo dla prowadzenia wszystkich form działalności człowieka na morzu oraz wpływa na

<sup>56</sup> Prognoza oddziaływania na środowisko dla zmiany programu wieloletniego na lata 2004-2023 pn: „Program ochrony brzegów morskich” ustanowionego ustawą z dnia 28 marca 2003 r. o ustanowieniu programu wieloletniego „Program ochrony brzegów morskich”, Instytut Morski w Gdańsku, Gdańsk, 2015.

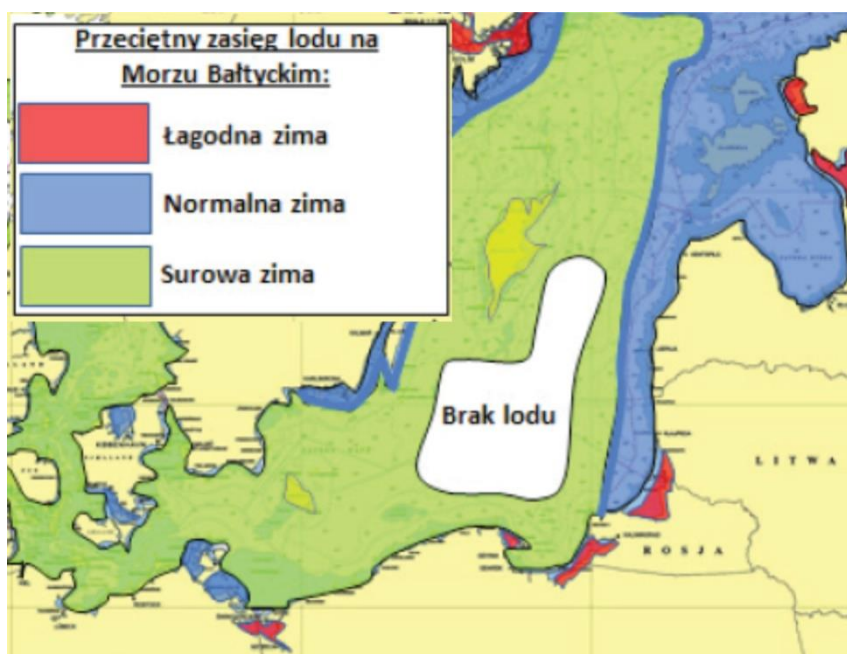
<sup>57</sup> Uzasadnienie do projektu zmiany ustawy z dnia 28 marca 2003 r. o zmianie ustawy o ustanowieniu programu wieloletniego „Program ochrony brzegów morskich” (Dz.U.2016, poz. 678).

<sup>58</sup> „Ocena wpływu obecnych i przyszłych zmian klimatu na strefę polskiego wybrzeża i ekosystem Morza Bałtyckiego”, Instytut Meteorologii i Gospodarki Wodnej Państwowy Instytut Badawczy Oddział Morski w Gdyni, Gdynia, grudzień 2014.

<sup>59</sup> Ramowa Konwencja Narodów Zjednoczonych w sprawie zmian klimatu z dnia 9 maja 1992 r. (Dz.U. 1996 nr 53, poz. 238 z 16 czerwca 1994 r.).

ciągłość eksploatacji portów morskich. Informacje o zlodzeniu są istotnymi wiadomościami określającymi warunki zimowej nawigacji na Morzu Bałtyckim. (Dyrzcz C. 2019<sup>60</sup>).

Na polskim wybrzeżu średnia roczna liczba dni z lodem (XII–IV) w okresie (1951–2008) (Marosz M. i in. 2011<sup>61</sup>) wyniosła od niemal 20 dni, a podczas wyjątkowo surowych zim liczba dni z lodem może wynieść ok. 80–100. W porównaniu do Świnoujścia i Ustki gdzie średnią notowano na poziomie do ok. 8 dni w Helu wartości są zdecydowanie mniejsza, a liczba dni nie przekraczała średnio dwu. Cechą charakterystyczną jest odnotowany wzdłuż całego polskiego wybrzeża w wieloleciu 1951–2008 systematyczny spadek liczby dni z lodem. Spadek liczby dni z lodem, następuje stosunkowo wolno w stosunku do całego wybrzeża, a wartości statystyczne są nieistotne, tempo zmian określona na 0,4 dnia na 10 lat (Marosz M. i in. 2011)<sup>62</sup>. Zróżnicowanie rozmiarów zlodzenia u południowych brzegów Bałtyku jest uzależnione od warunków termicznych w poszczególnych sezonach zimowych oraz od warunków sytuacyjnych i batymetrycznych poszczególnych akwenów. Zlodzenie w polskiej strefie brzegowej pojawia się tylko podczas zim surowych (Ryc. 13) i normalnych (Dyrzcz C. 2019<sup>63</sup>). W okresie 2000–2018 całkowite zlodzenie wystąpiło w porcie w Pucku oraz na akwenu Zatoki Puckiej jedynie w dniu 5 lutego 2012 roku (Dyrzcz 2019<sup>64</sup>). Zgodnie z obserwacjami na polskim wybrzeżu notuje się coraz cieplejsze zimy z coraz mniejszą liczbą dni z lodem. Dlatego też natężenie zjawisk lodowych w omawianym obszarze na ogół ma nieduże nasilenie. Za Dyrzczem (2019) można przyjąć wniosek, że zimy na Bałtyku najczęściej mają głównie charakter zim umiarkowanych i normalnych. Podczas bardzo surowych i surowych zim pierwszy lód dryfujący pojawia się pod koniec listopada i w pierwszej połowie grudnia w przystaniach, płytkich i osłoniętych zatokach, a także w zalewach wschodniej części południowego wybrzeża. Pod koniec grudnia i w pierwszej połowie stycznia akweny te pokrywają się lodem brzegowym, a dryfujący lód rozprzestrzenia się na większe obszary morza. Drugą połowę stycznia charakteryzuje intensywny rozwój pokrywy lodowej (Dyrzcz 2019<sup>65</sup>).



**Ryc. 13.** Przeciętny zasięg lodu na Morzu Bałtyckim w zależności od charakteru zimy (Dyrzcz 2019<sup>66</sup>) Stan i dynamika strefy brzegowej

<sup>60</sup> Dyrzcz C. (2019). Zlodzenie Morza Bałtyckiego w latach 2000–2018 / ICE CONDITIONS IN THE BALTIC SEA IN THE YEARS 2000–2018. Nr 156. S.10–16.

<sup>61</sup> M. Marosz, R. Wójcik, D. Biernacik, E. Jakusik, M. Pilarski, M. Owczarek, M. Miętus Zmienność klimatu Polski od połowy XX wieku. 2011

<sup>62</sup> Jw. M. Marosz, R. Wójcik, D. Biernacik, E. Jakusik, M. Pilarski, M. Owczarek, M. Miętus 2011

<sup>63</sup> Jw. Dyrzcz C. (2019).

<sup>64</sup> Jw. Dyrzcz C. (2019)

<sup>65</sup> Jw. Dyrzcz C. (2019)

<sup>66</sup> Jw. Dyrzcz C. (2019)

### Wpływ zmian klimatu na linię brzegową

W granicach Zatoki Gdańskiej występują zróżnicowane typy brzegu morskiego: klifowe, akumulacyjno-wydmowe, aluwialne; ponadto występują porty morskie i przystanie rybackie oraz brzegi zabudowane na linii wody oraz budowle hydrotechniczne.

Zmiany w przebiegu linii brzegowej są odzwierciedleniem panujących warunków hydrodynamicznych, rodzaju osadów budujących strefę brzegu oraz zróżnicowanego transportu osadów, a także czynników antropogenicznych związanych z umacnianiem lub przekształcaniem linii brzegowej oraz antropopresją od strony lądu. Linia brzegowa podlega przestrzennie zróżnicowanym przekształceniom abrazyjno-akumulacyjnym. Oszacowane na podstawie badań kartometrycznych z lat 1960-1983, średnie tempo erozji brzegów Zatoki Gdańskiej wynosiło  $0,18 \text{ m} \cdot \text{rok}^{-1}$ , w tym dla brzegów klifowych-  $0,27 \text{ m} \cdot \text{rok}^{-1}$ , a  $0,15 \text{ m} \cdot \text{rok}^{-1}$  - dla pozostałych odcinków (Zawadzka E. 1999<sup>67</sup>).

Zgodnie z danymi IMGWIB<sup>68</sup>, w warunkach prognozowanego wzrostu poziomu morza, wzrost erozji brzegu w wariancie minimalnym ( $0,3 \text{ m}/100 \text{ lat}$ ), będzie o 25% większy dla każdego z rozważanych okresów. W wariancie najbardziej prawdopodobnym (ok.  $0,6 \text{ m}/100 \text{ lat}$ ) przyrost ten będzie większy o 80%, a w wariancie maksymalnym (ok.  $1 \text{ m}/100 \text{ lat}$ ) - o 150%.

Spodziewane zmiany tempa erozji mogą pogłębiać zjawiska, wynikające z ogólnej charakterystyki brzegów rejonu Zatoki Gdańskiej, które od km 69,0 do km 124,2 niszczone są silniej niż brzegi wschodniej jej części w km 0,0-69,0. Przyczyną takiego stanu jest m.in. zmienność typów brzegów, oraz zabudowa brzegów zakłócająca naturalny ruch rumoszu, jak i ogólny deficyt osadów przybrzeża, wynikający pośrednio ze zmian charakteru transportu zawieszin przez rzeki wpływające do Zatoki.

Wobec zróżnicowania form brzegu morskiego, zmiany tempa erozji dotyczą szczególnie potencjalnego wzrostu aktywności brzegów klifowych Zatoki Gdańskiej. Klify aktywne obejmują odcinek około 3,5 km długości i podlegające zarówno erozji morskiej, jak i niszczeniu poprzez procesy osuwiskowe (Dubrawski i Zawadzka 2000<sup>69</sup>). Odcinek klifu wzdłuż Kępy Redłowskiej wyróżnia się największą aktywnością, gdzie średnie tempo cofania się brzegu (profil reperowy na km 83,6) oceniono na  $-0,56 \text{ m} \cdot \text{rok}^{-1}$  (Kruk-Dowgiałło i inni. 2011<sup>70</sup>). Erozji ulegają też brzegi zatokowe Półwyspu Helskiego, które ze względu na płytkość strefy przybrzeżnej i mniejsze falowanie, cofają się wolniej.

Wschodni odcinek brzegu, przebiegający wzdłuż granicy projektu Planu ZGD na Mierzei Wiślanej od ok. km 21,5 – do km 48.8 (zgodnie z kilometrażem Urzędu Morskiego), stanowi najdłuższy odcinek całkowicie naturalnego brzegu morskiego, w którym procesy hydrodynamiczne i przebudowy plaż nie były zakłócone przez konstrukcje hydrotechniczne. Aktualnie na tym odcinku realizowany jest przekop przez Mierzę Wiślaną na wys. osady Nowy Świat. Szymtkiewicz<sup>71</sup> za Dubrawskim (Dubrawski i inni 2006<sup>72</sup>) podaje, że odmorskie brzegi polskiej części Mierzei Wiślanej można, zakwalifikować do brzegów o dużej, a nawet bardzo dużej odporności na procesy erozyjne związane z falowaniem i wysokim poziomem wód (według kryteriów przyjętych w strategii ochrony brzegów morskich). Do stabilności, a nawet kumulacji na tym odcinku brzegu, przyczynia się pełne nasycenie materiałem przenoszonym wzdłuż brzegowego strumienia osadów i odkładanym w stożku ujściowym Wisły pod Świbnem (Szymtkiewicz<sup>73</sup>). Dlatego też, brzegi Mierzei Wiślanej, zalicza się do brzegów akumulacyjnych. Można stwierdzić, że brzegi te charakteryzują się słabymi procesami litodynamicznymi, powolnymi zmianami konfiguracji dna, występowaniem stref dywergencji (zmian wypadkowego kierunku przemieszczania się osadów), a co za tym idzie niewielkim natężeniem

<sup>67</sup> Zawadzka-Kahlau E. 1999. *Tendencje rozwojowe polskich brzegów Bałtyku Południowego*. Gdańskie Towarzystwo Naukowe. Gdańsk. s. 147

<sup>68</sup> Ocena wpływu obecnych i przyszłych zmian klimatu na strefę polskiego wybrzeża i ekosystem Morza Bałtyckiego 2014- Opracowanie wykonane w ramach umowy nr DZR/2/U/2014 zawartej z Ministerstwem Środowiska, a sfinansowanej ze środków Narodowego Funduszu Ochrony Środowiska i Gospodarki Wodnej

<sup>69</sup> Dubrawski R., Zawadzka E. 2000. Oszacowanie wielkości dopływu biogenów ze źródeł lądowych do Zatoki Gdańskiej. WW IM 5728. Gdańsk: s. 37-38

<sup>70</sup> red. Kruk-Dowgiałło, Opióła Michałek-Pogorzelska 2011 *Prognoza oddziaływania na środowisko Pilotażowego projektu planu zagospodarowania przestrzennego zachodniej części Zatoki Gdańskiej IM w Gdańsku wyd. wew. Nr 6603*

<sup>71</sup> Szymtkiewicz M., 2017 *Ocena obecnego stanu brzegu i tendencji jego zmian w rejonie Sztutowa po wybudowaniu kanału żeglugowego przez Mierzę Wiślaną. Opr. dla Urzędu Morskiego w Gdyni*

<sup>72</sup> Dubrawski R., Zawadzka-Kahlau E., (red.) 2006 *Przyszłość ochrony polskich brzegów morskich*. Wyd. IM Gdańsk

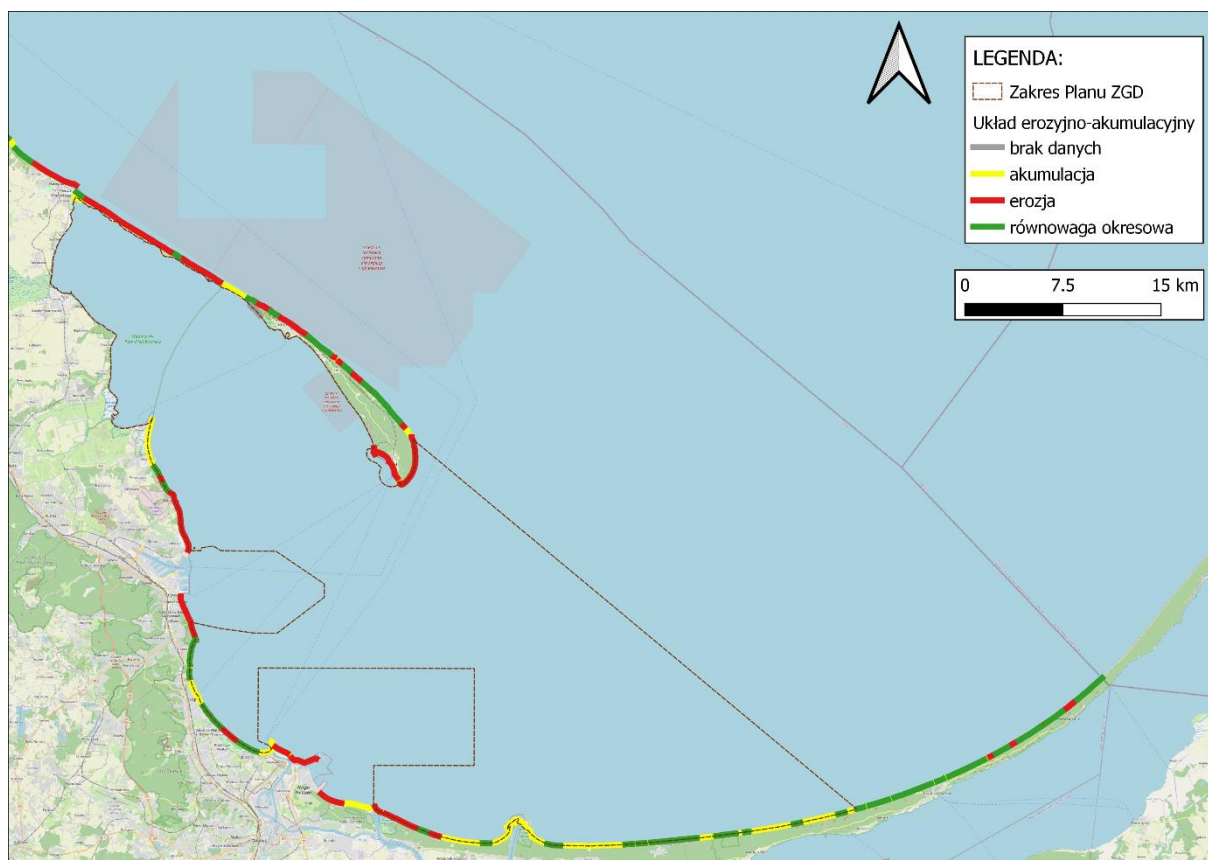
<sup>73</sup> Jw. Szymtkiewicz M., 2017



wypadkowego transportu rumowiska wzdłuż brzegów (Szmytkiewicz<sup>74</sup>). Obliczone roczne transporty osadów wzdłuż brzegów Mierzei Wiślanej, dla odcinka w granicach projektu Planu ZGD, wynoszą (Szmytkiewicz i Sulisz 2017<sup>75</sup>) – w wartościach wypadkowych:

- Jantar 13000 m<sup>3</sup>/rok skierowane ze wschodu na zachód,
- Katy Rybackie 7000 m<sup>3</sup>/rok skierowane z zachodu na wschód,
- Skowronki 12000 m<sup>3</sup>/rok skierowane z zachodu na wschód.

Aktywna strefa dna, na której odbywa się transport rumowiska, nie przekracza 4,0 m. Dla głębokości powyżej 6,0 m, transport rumowiska jest nieomal zerowy, a przemieszczanie się rumowiska w kierunku wschodnim i zachodnim jest niewielkie i praktycznie równoważące się. (Szmytkiewicz i Sulisz 2017<sup>76</sup>) (Ryc. 14).



**Ryc. 14.** Dynamika strefy brzegowej Zatoki Gdańskiej

Źródło: Projekt Planu Zagospodarowania Przestrzennego Polskich Obszarów Morskich, mapa zad 1. Analiza uwarunkowań. Odcinki erozyjno – akumulacyjne na podstawie parametru A tj. powierzchni przekroju umownego brzegu.

## 4.6. Informacje oceanograficzne

### 4.6.1. Batymetria

Głębokość dna w obszarze Zatoki Gdańskiej, w porównaniu do wód zewnętrznych Bałtyku jest niewielka, w rejonie opracowania w najgłębszej części akwenu nie przekracza ona 70 m (dla porównania w centralnej części Głębi Gdańskiej uzyskuje głębokość ponad 100 m).

Wzdłuż całego wybrzeża Zatoki Gdańskiej ciągnie się pas wypłyceń nieprzekraczających 5-10 m głębokości (Ryc. 15).

Pod względem ukształtowania, na większości akwenu Zatoki Gdańskiej dno nachyla się w dwóch kierunkach:

<sup>74</sup> Jw. Szmytkiewicz M., 2017

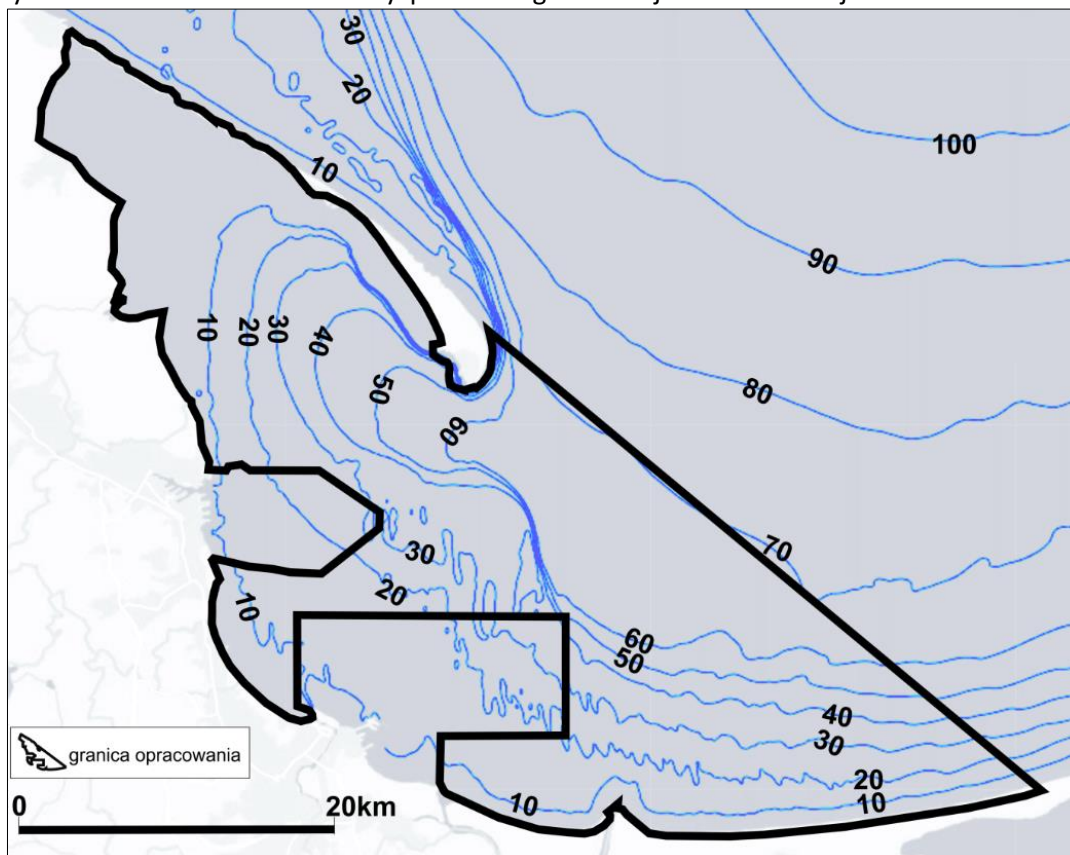
<sup>75</sup> Szmytkiewicz M., Sulisz W. (red.) 2017 Badanie falowania i ruchu rumowiska dla inwestycji pod nazwą „Budowa Drogi wodnej łączącej Zalew Wiślany z Zatoką Gdańską” Raport IBW PAN dla BPBM Projmors sp. z o.o

<sup>76</sup> Jw. Szmytkiewicz M., Sulisz W. (red.) 2017



- od strony zachodniej obejmującej Zatokę Pucką Wewnętrzną i Zewnętrzną nachylenia są w kierunku południowo wschodnim.
- pozostała część Zatoki Gdańskiej charakteryzuje się orientacją (opadaniem) stoków w kierunku północnym w stronę Głębi Gdańskiej.

W tej strukturze zaznaczają się również lokalnie ekspozycje południowe i wschodnie związane z morfologicznym charakterem Mierzi Helskiej. Charakterystyczne jest występowanie najbardziej stromych stoków u zakończenia Półwyspu Helskiego na skraju Zatoki Puckiej.



Ryc. 15. Batymetria - Mapa geologiczna polskich obszarów morskich na potrzeby tzw. Dodatkowych Warstw Wojskowych. Centr. Arch. Geol. PIG-PIB. Gdańsk<sup>77</sup> (zmienione)

#### 4.6.2. Parametry fizyko-chemiczne wód

Głównym czynnikiem kształtującym hydrologię akwenu Zatoki Puckiej i otwartej części wód Bałtyku w ramach Zatoki Gdańskiej jest typowy dla tego obszaru proces mieszania się wód morskich z napływającymi do nich wodami słodkimi pochodzącymi ze źródeł lądowych (Majewski 1972<sup>78</sup>, Michałek i Kruk-Dowgiałło 2014<sup>79</sup>) oraz położenie w stosunku do Południowego Bałtyku, będącego źródłem wód o wyższym zasoleniu.

W tym zakresie również zaznacza się zróżnicowanie temperatury oraz zasolenia modyfikowane głębokością akwenu.

Szczególny wpływ na lokalne warunki hydrologiczne (dla obszaru Planu ZGD) ma wielkość napływu i zasięg oddziaływania słodkich głównie Wisły (Majewski 1990<sup>80</sup>, Michałek i Kruk-Dowgiałło 2014<sup>81</sup>).

<sup>77</sup> Źródło: <http://geologia.pgi.gov.pl> Jegliński W., Uścińowicz S., Kramarska R., Przedziecki P., 2012) - Mapa geologiczna polskich obszarów morskich na potrzeby tzw. Dodatkowych Warstw Wojskowych. Centr. Arch. Geol. PIG-PIB. Gdańsk

<sup>78</sup> Majewski I 1972. Charakterystyka hydrologiczna estuariów wód u polskiego wybrzeża, Praca PIHM, s.105, Warszawa

<sup>79</sup> Jw. Michałek i Kruk-Dowgiałło 2014

<sup>80</sup> Majewski A., 1990 Ogólna charakterystyka morfometryczna Zatoki Gdańskiej, [w:] Zatoka Gdańska, red. A.Majewski. IMGW, Wyd. geol., Warszawa

<sup>81</sup> Michałek i Kruk-Dowgiałło 2014, Zbiornicze sprawozdanie z analizy dostępnych danych i przeprowadzonych inwentaryzacji przyrodniczych (zebranie i analiza wyników inwentaryzacji, materiałów niepublikowanych i opracowań publikowanych, przydatnych do sporządzenia projektów planów). Zatoka Pucka i Półwysep Helski (PLH 220032)

## Zasolenie wody

Poziom zasolenia wody ma bardzo duże znaczenie dla fizjologii organizmów morskich (Atlas siedlisk dna... 2009<sup>82</sup>). Zasolenie obserwowane w wodach powierzchniowych Morza Bałtyckiego jest wynikiem relacji między składnikami bilansu wodnego (dopływ wód rzecznych, opadów atmosferycznych). Natomiast dla wód w głębokich są zależne od częstości i obfitości wlewów słonych wód pochodzących z Morza Północnego.

W polskich obszarach morskich średnie zasolenie wód przydennych mieści się w granicach 5,5–12 PSU (z ang. practical salinity unit<sup>83</sup>) (Ryc. 16). Zgodnie z danymi udostępnionymi przez „Serwis Operacyjny SatBałtyk” (licencja CC BY-SA 2.5) w roku 2020<sup>84</sup> średnie miesięczne zasolenie wód powierzchniowych w rejonie Zatoki Gdańskiej w strefach:

- Hel wahało się średnio w przedziale min. 6,3, śred. 7,04, max. 7,2 PSU,
- Puck wahało się średnio w przedziale min. 7,03, śred. 7,13, max. 7,2 PSU,
- Ryf Mew (Rewa Mew) wahało się średnio w przedziale min 7,02, śred. 7,13, max. 7,23 PSU,
- Orłowo wahało się średnio w przedziale min. 6,6, śred. 7,03, max. 7,16 PSU,
- Gdańsk Przekop Wisły wahało się średnio w przedziale min. 1,87, śred. 2,65, max. 3,91 PSU,
- Przekop Mierzi Wiślanej wahało się średnio w przedziale min. 6,07, śred. 6,72, max., 13 PSU.

Dane dla ujścia Wisły odpowiadają wynikom typowym dla strefy płytkowodnej, zgodnie z danymi publikowanymi w Atlas siedlisk dna... 2009<sup>85</sup>, gdzie zróżnicowanie zasolenia jest niewielkie i przeważnie nie przekracza 2 PSU.

W granicy Planu ZGD obszarem szczególnym jest Zatoka Pucka. Warunki hydrologiczne Zatoki Puckiej kształtuje przede wszystkim lokalny układ batymetryczny wpływający na wzajemne powiązania akwenów Zatoki Puckiej oraz podatność na napływ wód morskich (generalną cyrkulację wód Zatoki Gdańskiej). Przebiegające w centralnej części Zatoki Puckiej mierzeja Ryf Mew (Rewa Mew) oraz Cypel Rewski dzielą Zatokę na dwie części o wyraźnym zróżnicowaniu batymetrycznym. Wschodnia obejmująca głębszą Zatokę Pucką Zewnętrzną i na zachód znacznie płytszą Zatokę Pucką wewnętrzną, zwaną również Zalewem Puckim.

Na charakter morfologiczny Zatoki Puckiej wpływa ogólna cyrkulacja wód, która jest istotnym elementem kształtującym warunki środowiskowe tego rejonu. Krążenie wód nie ma charakteru stałego i zmienia się zależnie od warunków pogodowych, wpływających na kierunek przepływu. Również jest on modyfikowany kształtem linii brzegowej, a w strefie dennej- układem mielizn i rew (uformowanych lokalnymi prądami). Konfiguracja dna wpływa w decydujący sposób na rozkład prądów lokalnych (Nowacki 1993<sup>86</sup>, w Kruk-Dowgiałło i inni. 2011<sup>87</sup>).

Pomiędzy Zalewem Puckim a Zatoką Pucką zewnętrzną wymiana wód odbywa się głównie przez Cieśninę Głępinka i Przełaz Kuźnickie oraz ponad Rewą Mew przy wyższych stanach wody (Kruk-Dowgiałło i inni 2011<sup>88</sup>).

<sup>82</sup> Atlas siedlisk dna polskich obszarów morskich. Waloryzacja przyrodnicza siedlisk morskich. (2009) Praca zbiorowa w ramach projektu „Przyrodnicze uwarunkowania planowania przestrzennego w polskich obszarach morskich z uwzględnieniem sieci Natura 2000, 2004-2009, („Ecosystem approach to marine spatial planning – Polish marine areas and the Natura 2000 network”, EEA Grants – project supported by a grant from Iceland, Lichtenstein and Norway through the EEA Financial Mechanism 2004-2009), PL0078, koordynator: Instytut Oceanologii PAN Sopot

<sup>83</sup> PSU (z ang. practical salinity unit) – wskaźnik zasolenia wody, oznaczający wartość stosunku przewodnictwa elektrycznego danej próbki wody morskiej do przewodnictwa elektrycznego wzorcowego roztworu wodnego chlorku potasu (KCl) o stężeniu masowym 32.4356 g KCl na 1 kg roztworu. Pomiary wykonuje się w temperaturze 15°C i przy ciśnieniu 101325 Pa. Zasolenie praktyczne nie ma jednostki, natomiast w literaturze stosuje się skrót PSU (za Monika Zabłocka 2017 IOPAN Sopot <http://www.satbaaltyk.pl/wp-content/uploads/2017/11/MZabłocka-Zasolenie.pdf>).

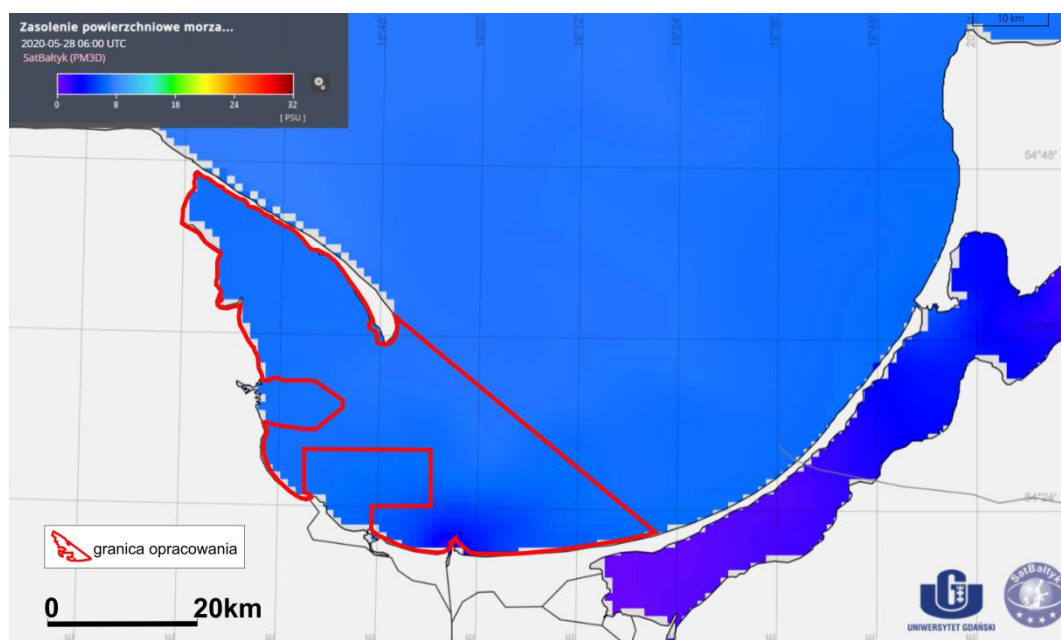
<sup>84</sup> Od stycznia do listopada 2020

<sup>85</sup> Jw. Atlas siedlisk dna polskich obszarów morskich 2009

<sup>86</sup> Nowacki 1993, Termika, zasolenie i gęstość wody W: Zatoka Pucka, Praca zbiorowa pod redakcją K. Korzeniewskiego, Fundacja Rozwoju Uniwersytetu Gdańskiego, Gdańsk

<sup>87</sup> Kruk-Dowgiałło L, Opióła R, Michałek-Pogorzelska M, (red.) 2011 Prognoza oddziaływania na środowisko Pilotażowego planu zagospodarowania przestrzennego zachodniej części Zatoki Gdańskiej Wydawnictwa Wewnętrzne Instytutu Morskiego w Gdańsku Nr 6603

<sup>88</sup> Jw. Kruk-Dowgiałło L, Opióła R, Michałek-Pogorzelska M, (red.) 2011



**Ryc. 16.** Zasolenie wody wyznaczone za pomocą modelu hydrodynamicznego PM3D. Źródło: dane udostępnione przez Serwis Operacyjny SatBałtyk z dnia 28.05.2020 r. (licencja CC BY-SA 2.5) – zmienione<sup>89</sup>

#### Odczyn pH

W dziesięcioleciu 2003-2012 średnia wartość pH w powierzchniowej warstwie wody w Bałtyku (0–20 m) wynosiła 8,24 i była o 5,9% wyższa niż w warstwie głębszej, poniżej 20 m (7,75) (Tab. 4). Podobne wartości stwierdzono w 2013 roku<sup>90</sup> oraz w 2016 i 2017 (tab. poniżej) (Krzymiński i in. 2018)<sup>91</sup>

**Tab. 4.** Ekstremalne i średnie wartości pH w wodach wydzielonych akwenów polskich obszarów morskich w 2017 r. w porównaniu z 2016 r.

Akwen	Minimum		Maksimum		Średnia	
	2016	2017	2016	2017	2016	2017
Basen Gdański	7,04	6,85 ↓	9,22	8,91 ↓	8,12	8,11 ↓

Również Drgas N., Wawryniuk K. (2018<sup>92</sup>) podają iż średnia wartość pH dla Południowego Bałtyku, w 2018 r. wyniosła 8,02 i była niższa od średniej dla 2017 r., która wynosiła 8,16, natomiast wartość minimalna pH wyniosła 7,02, co nieco różni się od wyników prezentowanych przez Krzymińskiego (2018). Przy czym, wartości średnie nie wskazują bardzo istotnych różnic pomiędzy poszczególnymi latami.

#### Natlenienie wód

W strefie akwenu ZGD zgodnie z danymi udostępnionymi przez „Serwis Operacyjny SatBałtyk” (licencja CC BY-SA 2.5) w roku 2020<sup>93</sup> średnie miesięczne natlenienie wód powierzchniowych w rejonie Zatoki Gdańskiej

w strefach do głębokości 5m:

- Hel wahało się średnio w przedziale min. 11,27, śred. 11,79, max. 12,39 g/m<sup>3</sup>,
- Puck wahało się średnio w przedziale min. 11,07, śred. 11,50, max. 11,93 g/m<sup>3</sup>,

<sup>89</sup> Model ekohydrodynamiczny został; zbudowany w IOUG. Składa się z dwu modułów - hydrodynamicznego M3D\_UG i ekosystemowego - ProDeMo. Model pracuje w trybie preoperacyjnym na obszarze południowego Bałtyku oraz Zatoki Gdańskiej i Zatoki Pomorskiej. Prognozy 48 godzinne obejmują pola prądów powierzchniowych, temperatury i zasolenia wody morskiej.

<sup>90</sup> Analiza Uwarunkowań ZPPOM, Część II, v.3/2019, lipiec 2019

<sup>91</sup> Krzymiński W. (red.) i in. 2018. Ocena stanu środowiska morskiego polskiej strefy ekonomicznej Bałtyku na podstawie danych monitoringowych z roku 2017 na tle dziesięciolecia 2007-2016. Biblioteka Monitoringu Środowiska, Warszawa

<sup>92</sup> Drgas N., Wawryniuk K. III.2. ODCZYNNY PH WODY MORSKIEJ s. 50-52 w red. Zalewska, Jakusik, Warunki meteorologiczne i hydrologiczne oraz charakterystyka elementów fizycznych, chemicznych i biologicznych Południowego Bałtyku w 2018 roku. wyd. Instytut Meteorologii i Gospodarki Wodnej Państwowy Instytut Badawczy Warszawa 2020

<sup>93</sup> Od stycznia do listopada 2020

- Ryf Mew (Rewa Mew) wahało się średnio w przedziale min 11,20, śred. 11,63, max. 12,12 g/m<sup>3</sup>,
- Orłowo wahało się średnio w przedziale min. 11,27, śred. 11,79, max. 12,339 44 g/m<sup>3</sup>,
- Gdańsk Przekop Wisły wahało się średnio w przedziale min. 11,56, śred. 12,02, max. 12,59 g/m<sup>3</sup>,
- Przekop Mierzi Wiślanej wahało się średnio w przedziale min. 11,43, śred. 11,92, max. 12,44 g/m<sup>3</sup>.

w strefach do głębokości 10 m:

- Hel wahało się średnio w przedziale min. 11,29, śred. 11,76, max. 12,32 44 g/m<sup>3</sup>,
- Ryf Mew (Rewa Mew) wahało się średnio w przedziale min. 11,09, śred. 11,55, max. 12,01 g/m<sup>3</sup>,
- Orłowo wahało się średnio w przedziale min. 11,18, śred. 11,67, max. 12,18 g/m<sup>3</sup>,
- Gdańsk Przekop Wisły wahało się średnio w przedziale min. 11,43, śred. 11,92, max. 12,43 g/m<sup>3</sup>,
- Przekop Mierzi Wiślanej wahało się średnio w przedziale min. 11,28, śred. 11,71, max. 12,08 g/m<sup>3</sup>.

Wyniki wskazują, że wody strefy płytkowodne pozostają zwykle dobrze natlenione przez cały rok potwierdzają to też informacje w publikacjach Łysiak-Pastusiak, Zalewska i inni, 2016<sup>94</sup>, Krzymiński i in. 2018<sup>95</sup>. Natomiast w miesiącach letnich, w strefie głębokowodnej Zatoki Gdańskiej (notowane na stacji pomiarowej P110 - stacja w granicy obszaru objętego projektem Planu ZGD) podobnie jak dla większości akwenów głębokowodnych pojawia się sezonowa hipoksja (deficyt tlenu).

#### Udział związków biogenicznych w wodach Zatoki Gdańskiej

Występowanie ilościowe związków biogenicznych charakteryzuje się zależnością sezonową wynikającą z intensyfikacji procesów fotosyntezy. W porze ciepłej stężenia są niższe, natomiast w porze zimnej, podczas gdy procesy wegetacyjne ulegają osłabieniu stężenia są wyższe. W strefie przybrzeżnej zmienność sezonowa ulega modyfikacji związanej ze stałym dopływem związków biogenicznych od strony lądu:

- na przedpolu zrzutu oczyszczonych ścieków komunalnych z oczyszczalni „Dębogórze” w Mechelinach oraz z oczyszczalni w Juracie i Helu,
- na przedpolu Cieśniny Głębinka gdzie dopływają wody rzeki Redy,
- na przedpolu ujścia rzeki Płutnicy,
- w północno-wschodniej części Zatoki Puckiej oraz Zatoce Gdańskiej, jako efekt oddziaływania Wisły,
- zakończenia wylotu kolektora deszczowego Dębogórze<sup>96</sup>,
- na przedpolu ujścia Potoku Oliwskiego,
- na przedpolu ujścia rzeki Motławy,
- na przedpolu ujścia Wisły Śmiałej,
- na przedpolu ujścia Przekopu Wisły.

Jak podaje Kruk-Dowgiałło (Kruk-Dowgiałło i in. 2011<sup>97</sup>) w Zatoce Puckiej najwyższe stężenia substancji biogenicznych notowane były w rejonach Mechelin, Juraty oraz okresowo Helu.

W sezonie wegetacyjnym przeciętnie następuje gwałtowny spadek stężeń związków azotu i fosforu. Niskie stężenia substancji biogenicznych utrzymują się zwykle do końca okresu wegetacyjnego.

<sup>94</sup> Łysiak-Pastuszek E., Zalewska T., Krzymiński W., Grochowski A. (red.) 2016. Ocena stanu środowiska morskiego polskiej strefy ekonomicznej Bałtyku na podstawie danych monitoringowych z roku 2015 na tle dziesięciolecia 2005-2014. Biblioteka Monitoringu Środowiska, Warszawa.

<sup>95</sup> Krzymiński W. (red.) i in. 2018. Ocena stanu środowiska morskiego polskiej strefy ekonomicznej Bałtyku na podstawie danych monitoringowych z roku 2017 na tle dziesięciolecia 2007-2016. Biblioteka Monitoringu Środowiska, Warszawa

<sup>96</sup> Kolektora (rurociąg) kanalizacji deszczowej 2 X Ø 1600 mm, zrealizowany na morskich wodach wewnętrznych w ramach Inwestycji pn. "Przebudowa z rozbudową sieci kanalizacji deszczowej w Jednostce Wojskowej w Gdyni Babie Doły"

<sup>97</sup> Jw. Kruk-Dowgiałło i in. 2011

W wodach w strefie brzegowej Zatoki Gdańskiej Wewnętrznej sytuacja kształtuje się podobnie. Przeprowadzone badania Matej-Łukowicz K, Nawrot N., Wojciechowska E., (2018<sup>98</sup>) dla potoku Oliwskiego wskazują podobnie do Zatoki Puckiej na sezonowość stężenia poszczególnych zanieczyszczeń.

Natomiast w części akwenu wód otwartych Zatoki stężenia azotanów i fosforanów w wodzie morskiej zależą od występowania makroskalowych zjawisk przyrodniczych, takich jak wlewy wód słonych z Morza Północnego i odpływ fal powodziowych wodami Wisły do Zatoki Gdańskiej.

Wyniki monitoringu prowadzone w 2017<sup>99</sup> w Zatoce Gdańskiej Wewnętrznej, obejmującej akwen wód otwartych objęty planem ZGD wskazują, że stan (potencjał) ekologiczny wód oceniany jest jako umiarkowany, natomiast stan chemiczny oceniono poniżej dobrego (ogólny stan jednolitych części wód opisany w dalszej części opracowania). Badania jakości wody prowadzone były także w rejonie Portu Gdańsk, w latach 2014-2017 pod względem: BZT<sub>5</sub>, ChZT, pH, zawiesiny ogólnej, ołowiu, kadmu, cynku, węglowodorów ropopochodnych w trzech punktach pomiarowych zlokalizowanych w Martwej Wiśle i Wiśle Śmiałej, oraz czterech punktach w akwenu wód otwartych Zatoki. Na podstawie otrzymanych wyników stan chemiczny wód powierzchniowych w tym rejonie oceniono jako dobry (Witka-Jeżewska E., Rzepecki R., 2018<sup>100</sup>).

#### 4.6.3. Prądy

Strefa brzegowa w obszarze sporządzanego projektu Planu ZGD charakteryzuje się złożonym układem morfo - batymetrycznym, który na różnych odcinkach wymusza złożony charakter przebiegu falowania i jego transformacji. W akwenu Zatoki Gdańskiej największe znaczenie mają prądy pochodzenia falowego, z zaznaczającym się udziałem prądów wzdłuż brzegowych oraz lokalnie prądów powrotnych, które odpowiadają za wielkości transportu rumowiska w strefie brzegowej.

Zależnie od głębokości położenia warstwy wody objętej występowaniem prądu morskiego, wyróżnia się prądy (Kruk-Dowgiałło i inni. 2011<sup>101</sup>):

- powierzchniowe,
- podpowierzchniowe (głębinowe),
- przydenne.

Dla prądów podpowierzchniowych na podstawie badań Lepparanta i Myrberg (2009<sup>102</sup>) stwierdza się, że w Bałtyku zazwyczaj występują przepływy jedno- lub dwuwarstwowe, kute są silnie związane z warunkami hydromorfologicznymi.

Natomiast prądy na powierzchniowe głównie są generowane przez oddziaływanie wiatru, w efekcie którego aktualny ich rozkład nawiązuje do dominującego kierunku w danym okresie (Ryc. 17 i 18).

Dlatego też w obszarze Zatoki Gdańskiej za Uściniowiczem (Uściniowicz i in. 2011<sup>103</sup>) prędkości obserwowanych przepływów są niewielkie, w większości około 20 cm·s<sup>-1</sup>. Natomiast większe powyżej 200 cm·s<sup>-1</sup> występują w strefie przybrzeżnej zasadniczo tylko w czasie silnych sztormów. Charakterystyczny jest również wieloletni rozkład prądów, który większości jest zgodny z przebiegiem linii brzegowej (Łysiak-Pastusiak i Zalewska 2014<sup>104</sup>).

<sup>98</sup> Matej-Łukowicz K, Nawrot N., Wojciechowska E., (2018) *Inżynieria Ekologiczna Ecological Engineering Volume 19, Issue 2, April 2018, pages 1–8*

<sup>99</sup> Witka-Jeżewska E., Rzepecki R., (red.) (2018) *Raport o stanie środowiska w województwie pomorskim w 2017 r., Inspekcja Ochrony Środowiska, WIOŚ w Gdańsku, Biblioteka Monitoringu Środowiska,*

<sup>100</sup> Jw. Witka-Jeżewska E., Rzepecki R., (red.) 2018

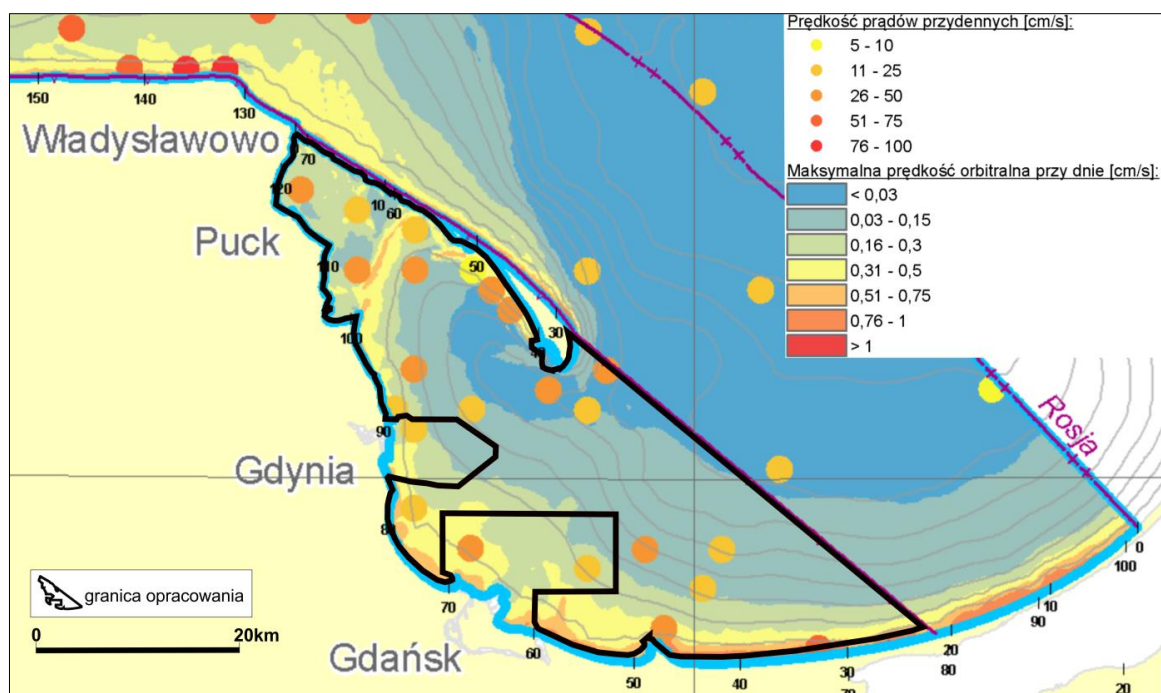
<sup>101</sup> Jw. Kruk-Dowgiałło i inni. 2011

<sup>102</sup> Lepparanta M., Myrberg K. 2009. *Physical oceanography of the Baltic Sea. Springer Praxis, Berlin–Heidelberg–New York, 378 s*

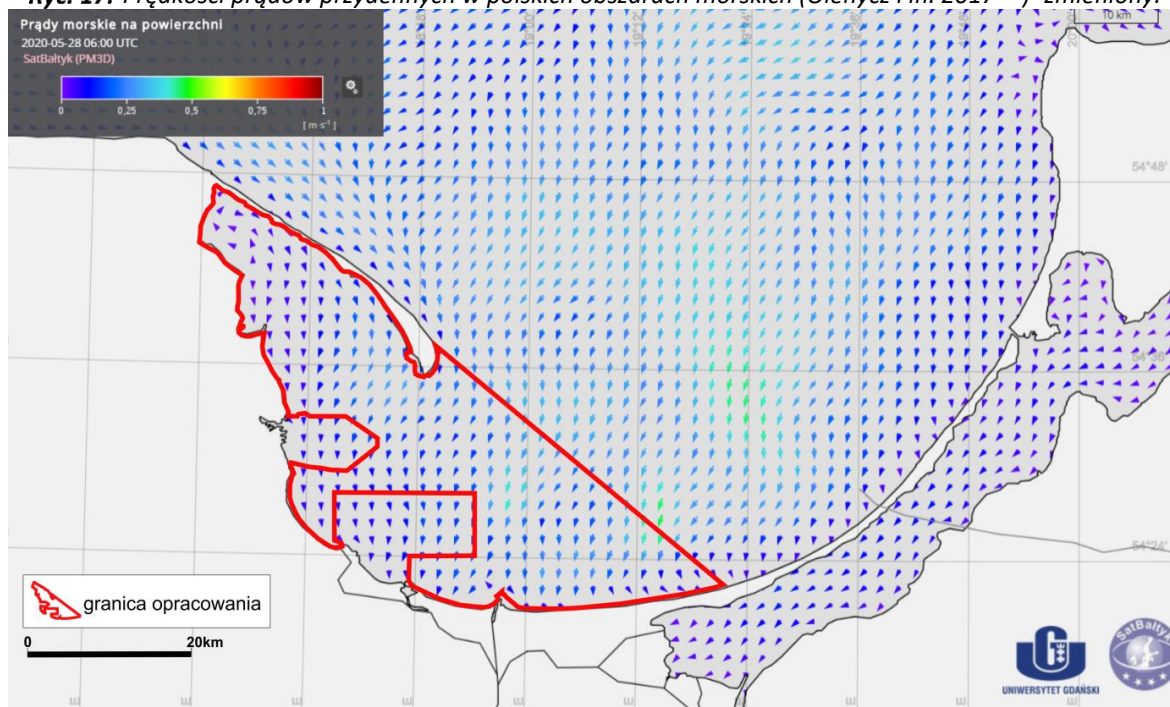
<sup>103</sup> Uściniowicz Sz., Kramarska R., Miotk-Szpiganowicz G. 2011. *Budowa geologiczna i osady dennie Morza Bałtyckiego. [w:] Sz. Uściniowicz (red.) Geochemia osadów powierzchniowych Morza Bałtyckiego. PIB – PIB, Warszawa: 66-82.*

<sup>104</sup> Jw. Łysiak-Pastusiak E., Zalewska T., Krzywiński W., Grochowski A. (red.) 2016





Ryc. 17. Prędkości prądów przydennych w polskich obszarach morskich (Olenycz i in. 2017<sup>105</sup>)- zmieniony.



Ryc. 18. Prądy morskie wyznaczone za pomocą modelu hydrodynamicznego PM3D. Źródło: dane z dnia 28.05.2020 r. udostępnione przez Serwis Operacyjny SatBałtyk (licencja CC BY-SA 2.5) – zmienione<sup>106</sup>

#### 4.6.4. Falowanie

Podobnie jak w przypadku warunków kształtujących występowanie prądów powierzchniowych, rozwój falowania jest związany przede wszystkim z występowaniem wiatru oraz rozkładem głębokości

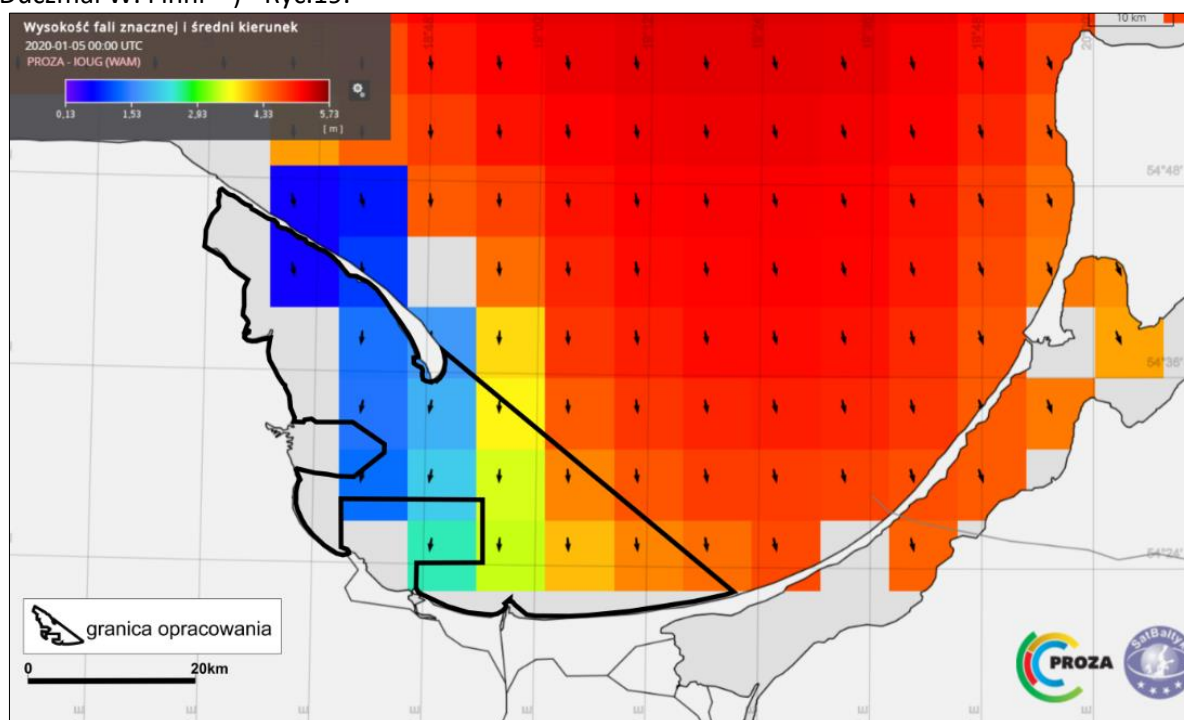
<sup>105</sup> Olenycz M., Michałek M., Brzeska-Roszczyk P., Osowiecki A., Piekiel P., Kruk-Dowgiałło L., Meissner W., Świstun K., Kałas M., Matczak M. 2017. Uwarunkowania Oceanograficzne i Przyrodnicze (Cześć II). [w:] M. Matczak (red.) Analiza Uwarunkowań Zagospodarowania Przestrzennego Polskich Obszarów Morskich. Instytut Morski w Gdańsku, Morski Instytut Rybacki - Państwowy Instytut Badawczy. Gdańsk-Gdynia, 87 s.

<sup>106</sup> Model ekohydrodynamiczny został zbudowany w IOUG. Składa się z dwu modułów - hydrodynamicznego M3D\_UG i ekosystemowego - ProDeMo. Model pracuje w trybie preoperacyjnym na obszarze południowego Bałtyku oraz Zatoki Gdańskiej i Zatoki Pomorskiej. Prognozy 48 godzinne obejmują pola prądów powierzchniowych, temperatury i zasolenia wody morskiej.

i ukształtowaniem dna morskiego w relacji do odległości od linii wybrzeża. Dlatego też najintensywniejsze falowanie będzie pojawiać się, tam gdzie współwystępują małe głębokości oraz uaktywniają się silne prądy przydenne.

Również ta zależność będzie charakteryzować wysokość fal z wyraźnym wzrostem ich parametrów w okresie jesienno-zimowym, co jest związane z występowaniem długo trwających sztormów.

Falowanie, podobnie jak wezbrania sztormowe jest istotnym elementem mającym wpływ na kształtowanie linii brzegowej. Przy wietrze osiagającym  $25 \text{ ms}^{-1}$  wysokość fal może dochodzić do 5,5 m przyjmując tę zależność, że przy wzroście prędkości o  $1 \text{ ms}^{-1}$  wysokość fali wzrasta o 0,27 m (Ryng-Duczmal W. i inni<sup>107</sup>) - Ryc.19.



**Ryc. 19.** Falowanie wyznaczone za pomocą modelu hydrodynamicznego PM3D. Źródło: dane z dnia 05.01.2020 r. udostępnione przez Serwis Operacyjny SatBałtyk (licencja CC BY-SA 2.5) – zmienione<sup>108</sup>

#### 4.6.5. Wiatry

Według tabeli klimatycznej dla Zatoki Gdańskiej (Locja Bałtyku) średnia prędkość wiatru w poszczególnych miesiącach nie przekracza  $6 \text{ m/s}$  - 4 B (styczeń, luty, grudzień). W pozostałych okresach średnia prędkość wiatru wynosi 4 do  $5 \text{ m/s}$ , co odpowiada 2-3 stopniom w skali Beauforta (B). Liczba dni w roku z wiatrem o sile 7 stopni B (lub większej) wynosi zaledwie 9, co stanowi niecałe 2,5% w skali rocznej. Jeżeli chodzi o statystyczny rozkład wiatrów ponad 50% stanowią wiatry od północno-zachodnich, przez zachodnie do południowo-zachodnich (NW - W - SW). Są to wiatry silne ok. 75% wiatrów sztormowych wieje z tych kierunków. Scenariusze zmiany klimatu mówią o tym, że w cieplej porze roku należy spodziewać się dalszego wzrostu prawdopodobieństwa wystąpienia wiatrów o sile co najmniej 8 stopni B w poszczególnych miesiącach roku wzrosło (Miętus M. 2016<sup>109</sup>).

W opracowaniu „Ocena stanu środowiska polskich obszarów morskich Bałtyku na podstawie danych monitoringowych z roku 2017 na tle dziesięciolecia 2007-2016” (GIOS 2018<sup>110</sup>) sporządzono

<sup>107</sup> Ryng-Duczmal W. i inni. Raport OOS „Budowa infrastruktury portowej do odbioru ścieków sanitarnych ze statków w Porcie Gdynia”

<sup>108</sup> Model ekohydrodynamiczny został zbudowany w IOUG. Składa się z dwu modułów - hydrodynamicznego M3D\_UG i ekosystemowego - ProDeMo. Model pracuje w trybie preoperacyjnym na obszarze południowego Bałtyku oraz Zatoki Gdańskiej i Zatoki Pomorskiej. Prognozy 48 godzinne obejmują pola prądów powierzchniowych, temperatury i zasolenia wody morskiej.

<sup>109</sup> Miętus Mirosław, 2016, Analiza dotycząca zmian klimatu w odniesieniu do inwestycji realizowanych przez Zarząd Morskiego Portu Gdynia S.A. Etap I

<sup>110</sup> Główny Inspektor Ochrony Środowiska

charakterystykę wiatru na podstawie danych pomiarowych z okresu 2007-2017, gromadzonych w ramach państwowej służby hydrologiczno-meteorologicznej IMGW-PIB. W 2017 roku wystąpił wzrost częstości wiatru zachodniego i południowo-zachodniego w stosunku do wielolecia 2007-2016, natomiast rzadziej występowały wiatry północno-wschodnie.

#### 4.6.6. *Wielkości sztormów, poziom wody*

Sztormy w obszarze ZGD występują najczęściej w okresie od października do marca (trwa często od 4-7 dni). W okresie wiosennym i letnim sytuacja jest znacznie korzystniejsza. Przez 60 - 70 % czasu stan morza nie przekracza 3 stopni B, zaś 30 - 40 % czasu wynosi 4 – 5 stopni B<sup>111</sup>. Jak podaje Rokiciński K., (2007), sztormy trwają z reguły jeden dzień, a stan morza nie przekracza 7 - 8°B. W okresie sztormów wysokość fali na Bałtyku jest zróżnicowana i na otwartym morzu wynosi maksymalnie w okresie<sup>112</sup>:

- sztormów jesiennych do 12 m;
- wiosennych do 10 m;
- letnim do 9 m.

Morze Bałtyckie należy do mórz niespokojnych i burzliwych, ma falę krótką, stromą, nagłą i szybko narastającą. W normalnych warunkach średnia wysokość fali wynosi od 1 do 2 m, a średni okres fali 7-17 sekund.

Generalnie, w okresie od listopada do marca występuje największa ilość sztormów generujących ekstremalne zmiany poziomu morza. Wg Sztobryn <sup>113</sup> w okresie 20 lat do roku 2000 około 95% spiętrzeń sztormowych było spowodowanych silnymi wiatrami z sektora północnego, a tylko 5% wiatrami ze wschodu.<sup>114</sup>

W obszarze, dla którego sporządzany jest projekt Planu ZGD podobnie zmiany poziomów wód są powiązane głównie z przechodzeniem dużych układów cyklonalnych wraz z wiatrami doładowymi, co jest typowe dla tego regionu Bałtyku. W efekcie najczęściej notowane są wzrosty poziomu wód wraz z wezbrańmi sztormowymi, których maksyma najczęściej występują w porze jesiennej i zimowej analogicznie do okresów sztormów.

Pomiarowe zróżnicowania notowanych wartości dla wezbrań w rejonie Zatoki Gdańskiej (Gdańsk, Gdynia, Hel) jest efektem ekspozycji w linii wybrzeża lokalizacji stacji pomiarowej. Przykładem może być stacja w Helu położona po południowej stronie Półwyspu, która przy występowaniu wiatr z sektora północnego jest osłonięta (Przygodzki, Letkiewicz 2015<sup>115</sup>) w efekcie na niej zarejestrowano mniej niż 200 przypadków wezbrań (156 przypadków).

Zgodnie z danymi udostępnionymi przez „Serwis Operacyjny SatBałtyk” (licencja CC BY-SA 2.5) w roku 2020<sup>116</sup> średnie miesięczne zmiany poziomów wód w rejonie Zatoki Gdańskiej w strefach:

- Hel wahały się średnio w przedziale min. 0,0065 m, śred. 0,3617 m, max. 0,7083 m,
- Puck wahały się średnio w przedziale min. -0,0271 m, śred. 0,3472 m, max. 0,6814 m,
- Ryf Mew wahały się średnio w przedziale min. -0,0064 m, śred. 0,3557 m, max. 0,7049 m,
- Orłowo wahały się średnio w przedziale min. -0,0010 m, śred. 0,7172 m, max. 0,7049 m,
- Gdańsk Przekop Wisły wahały się średnio w przedziale min. -0,0082 m, śred. 0,3699 m, max. 0,7465 m,
- Przekop Mierzei Wiślanej wahały się średnio w przedziale min. 0,0023 m, śred. 0,3687 m, max. 0,7372 m.

W ostatnim dziesięcioleciu obserwuje się tendencję przesunięcia najwyższej częstości występowania wezbrań sztormowych z miesięcy jesiennych na zimowe w okresie przeważającego wpływu cyrkulacji zachodniej. Zgodnie danymi udostępnionymi przez „Serwis Operacyjny SatBałtyk” w

<sup>111</sup> Wg. Skali Beauforta

<sup>112</sup> Jw. Rokiciński K., 2007

<sup>113</sup> Sztobryn M. HJ Stigge, D Wielbńska, B Weidig, I Stanisławczyk, 2005 Storm surges in the Southern Baltic Sea Warszawa, Instytut Meteorologii i Gospodarki Wodnej,

<sup>114</sup> Wstępna ocena stanu środowiska wód morskich polskiej strefy morza bałtyckiego, Narodowy Fundusz Ochrony Środowiska i Gospodarki Wodnej

<sup>115</sup> Jw. Przygodzki P., Letkiewicz B., 2015

<sup>116</sup> Od stycznia do listopada 2020



roku 2020<sup>117</sup> w obrębie Zatoki Gdańskiej wezbrania takie występowały w miesiącach zimowych – styczeń i luty, oraz w marcu i wrześniu.

Wyraźna tendencja wzrostowa jest konsekwencją zwiększonej liczby ekstremalnych zjawisk pogodowych pojawiających się z powodu zmieniającego się klimatu.

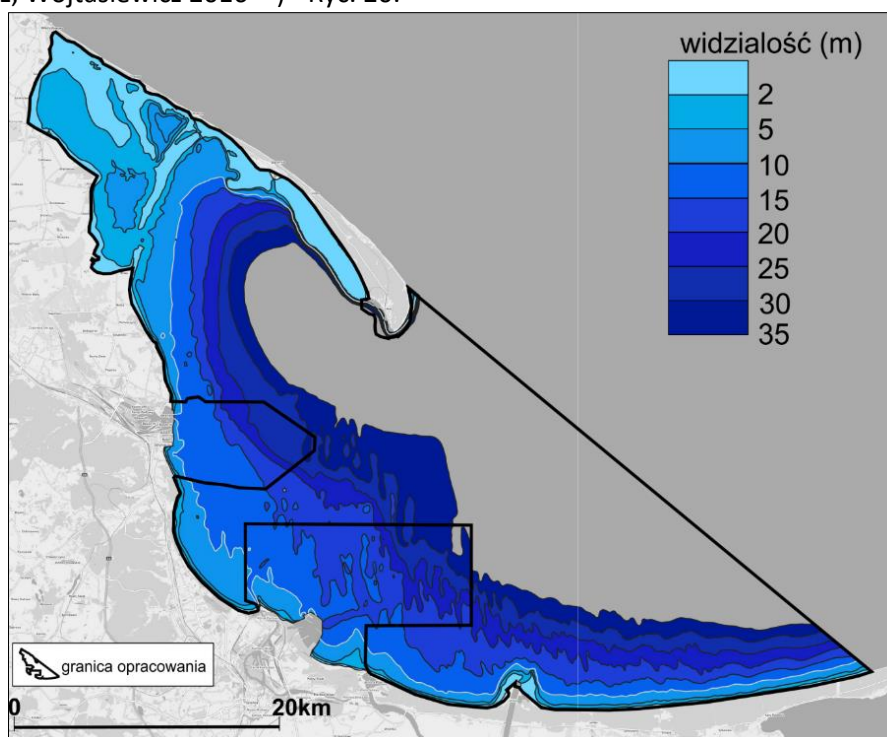
#### 4.6.7. Strefa fotyczna

Światło jest jednym z czynników warunkujących produkcję pierwotną i występowanie roślin. Jako zasięg (grubość) strefy eufotycznej przyjmuje się tzw. głębokość kompensacyjną procesu fotosyntezy w morzu (Parsons i in. 1977). *Zasięg strefy eufotycznej jest obliczany zgodnie z kryterium optycznym, tj. wyznaczana jest głębokość, do której dociera 1% strumienia światła, wchodzącego tuż pod powierzchnię morza z zakresu fotosyntetycznie użytecznej radiacji PAR (Photosynthetically Available Radiation), tj. od 400 nm do 700 nm<sup>118</sup>.*

Fotosyntetycznie aktywne promieniowanie (PAR), w odniesieniu do obszaru objętego sporządzanym planem ZGD (jak dla rejonu polskiego wybrzeża), wynosi średnio ok.  $300 \text{ MJ} \cdot \text{h}^{-1} \cdot \text{m}^{-2}$  na powierzchni morza, dla bezchmurnego letniego dnia (Bradtke K. 2009<sup>119</sup>).

Sezonowa zmienność przezroczystości związana jest więc z intensywnością produkcji pierwotnej, a jej zmiany, wyrażone widzialnością krążka Secchi'ego (Dragas N. 2017<sup>120</sup>).

Na podstawie pomiarów wykonanych miernikiem przezroczystości C-Star w 2008 r. wyniki widzialności charakteryzują się typowymi zmianami właściwości optycznych wód w słupie wody z wyraźnym spadkiem widzialności w warstwie przypowierzchniowej, zwiększeniem widzialności w warstwie wód przejściowych (nawet powyżej 35 m) i ponownym spadkiem w warstwie przydennej (Prutyniewicz, Wojtasiewicz 2016<sup>121</sup>) - Ryc. 20.



**Ryc. 20.** Interpolowana zmiana widzialności w toni wodnej na podstawie danych profilu pomiarowego opr. Prutyniewicz, Wojtasiewicz 2016<sup>122</sup> dla obszaru opracowania Planu ZGD

<sup>117</sup> Od stycznia do listopada 2020

<sup>118</sup> [http://www.satbaltyk.pl/sb\\_product/strefa-eufotyczna](http://www.satbaltyk.pl/sb_product/strefa-eufotyczna)

<sup>119</sup> Bradtke 2009, w: Atlas siedlisk dna polskich obszarów morskich. Waloryzacja przyrodnicza siedlisk morskich. Red.: Gic-Grusza G., Kryla-Staszewska L., Urbański J., Warzocha J. i Węstawski, J. M. Broker-Innowacji. Gdynia: 34-36

<sup>120</sup> Dragas N. 2017 w Ocena stanu środowiska polskich obszarów morskich Bałtyku na podstawie danych monitoringowych z roku 2017 na tle dziesięciolecia 2007-2016, s. 111-121

<sup>121</sup> Prutyniewicz D, Wojtasiewicz B. 2016, Pomiarzy przezroczystości wody i widzialności podwodnej, wykonywane przez siły MW, Przegląd hydrograficzny nr 5/6 wyd. Służby Hydrograficznej Marynarki Wojennej

<sup>122</sup> Jw. Prutyniewicz, Wojtasiewicz 2016

Przez powierzchnię wody przenika średnio 85–95% energii promieniowania padającego. Ze względu na różnice w osłonecznieniu, suma energii docierającej do dna w miesiącach ciepłych jest nawet 5 razy większa niż w sezonach zimnych (Bradtke K, 2009<sup>123</sup>).

## 4.7. Przyroda ożywiona

### 4.7.1. Flora i siedliska

#### Chronione i cenne gatunki roślin

W granicach Zatoki Gdańskiej występują chronione siedliska przyrodnicze oraz chronione gatunki roślin. Za najcenniejszy przyrodniczo akwen, również ze względu na występowanie chronionych gatunków roślin i siedlisk, uznaje się Zatokę Pucką.

Zatoka Pucka uznawana jest w polskiej strefie przybrzeżnej Bałtyku za rejon o najwyższej różnorodności występowania makrofitów (rośliny i brunatnice).

Głównymi zbiorowiskami występującymi w Zatoce Puckiej są łąki podwodne. Generalnie wyróżnia się cztery typy łąk podwodnych występujących w Zatoce<sup>124</sup>:

- łąki *Zostera marina*,
- łąki *Zannichellia palustris*,
- łąki *Potamogeton pectinatus i filiformis*,
- łąki *Potamogeton perfoliatus*.

Roślinność łąk podwodnych ma charakterystyczną skąpo-gatunkową strukturę, tworząc jedno-, dwu- lub trójgatunkowe agregacje na piaszczystym dnie (Kruk-Dowgiałło (red.) 2000, Kruk-Dowgiałło i Szaniawska 2008). W ostatnich 20 latach według różnych badań stwierdzono występowanie 48 gatunków makrofitów, włączając przedstawicieli: brunatnic, zielenic, ramienic, krasnorostów i roślin naczyniowych (Operat Ochrony Ekosystemu Morskiego, 2021). Stwierdzono występowanie 9 gatunków objętych ochroną na podstawie rozporządzenia Ministra Środowiska z dnia 9 października 2014 roku w sprawie ochrony gatunkowej roślin (Dz. U. 2014 poz. 1409). Najcenniejszym i jednocześnie najbardziej zagrożonym komponentem łąk podwodnych jest trawa morska *Zostera marina*, objęta ścisłą ochroną. W latach 2011-2019 Instytutu Oceanologii PAN realizował projekt pn. „Restytucja kluczowych elementów ekosystemu Zatoki Puckiej Wewnętrznej (ZOSTERA)”<sup>125</sup>, którego celem było przywrócenie łąk trawy morskiej *Zostera marina* w miejscach jej naturalnego wcześniejszego występowania w Zatoce Puckiej.

W ramach projektu skupiono się przede wszystkim na inwentaryzacji miejsc naturalnego występowania *Zostera marina*, uznając, że sadzenie roślin nierodzimego pochodzenia o małej skuteczności nasadzeń, objęte jest dużym ryzykiem. Przyjęto w związku z tym, że najważniejszym zadaniem jest ochrona naturalnie występujących łąk.

Przeprowadzono inwentaryzację miejsc występowania trawy morskiej: zlokalizowano między innymi miejsca, w których trawa nie była dotychczas stwierdzana, ponadto odnotowano również łąki z kwitnącymi roślinami. Obecnie trawa morska występuje prawie w całym akwenu Zatoki do głębokości 4 m, w postaci małych, lecz licznych kęp. Podwodne łąki makrofitów stanowią istotny element struktury i funkcji chronionego siedliska przyrodniczego „Duże, płytkie zatoki (1160)”.

Łąki podwodne są ważnym elementem ekosystemu Zatoki Puckiej, stanowiącym siedlisko bytowania licznych gatunków organizmów bentosowych oraz ichtiofauny (miejsce żerowania, rozrodu, tarła ryb i schronienia narybku).

W ramach projektu *Zostera* opracowano mapę<sup>126</sup> występowania w Zatoce trawy morskiej *Zostera marina* oraz okrytonasiennych i brunatnic. Badaniami objęto również strefę przybrzeżną do granicy Sopotu i Gdańska, gdzie przeprowadzono waloryzację dna, pod kątem przydatności do zasiedlenia przez ten makrofit. W latach 2011-2012 identyfikowano stanowiska trawy morskiej *Z. marina* oraz

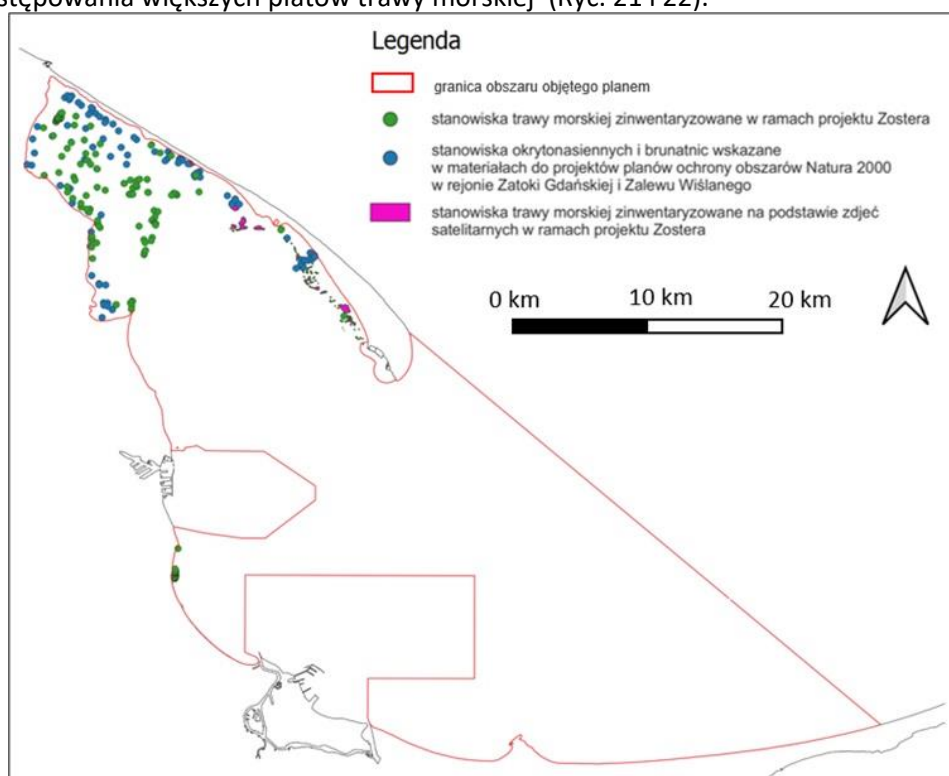
<sup>123</sup> Jw. Bradtke K, 2009

<sup>124</sup> <https://npk.org.pl/krajobrazy-1/krajobraz-zatoki-puckiej-2/>

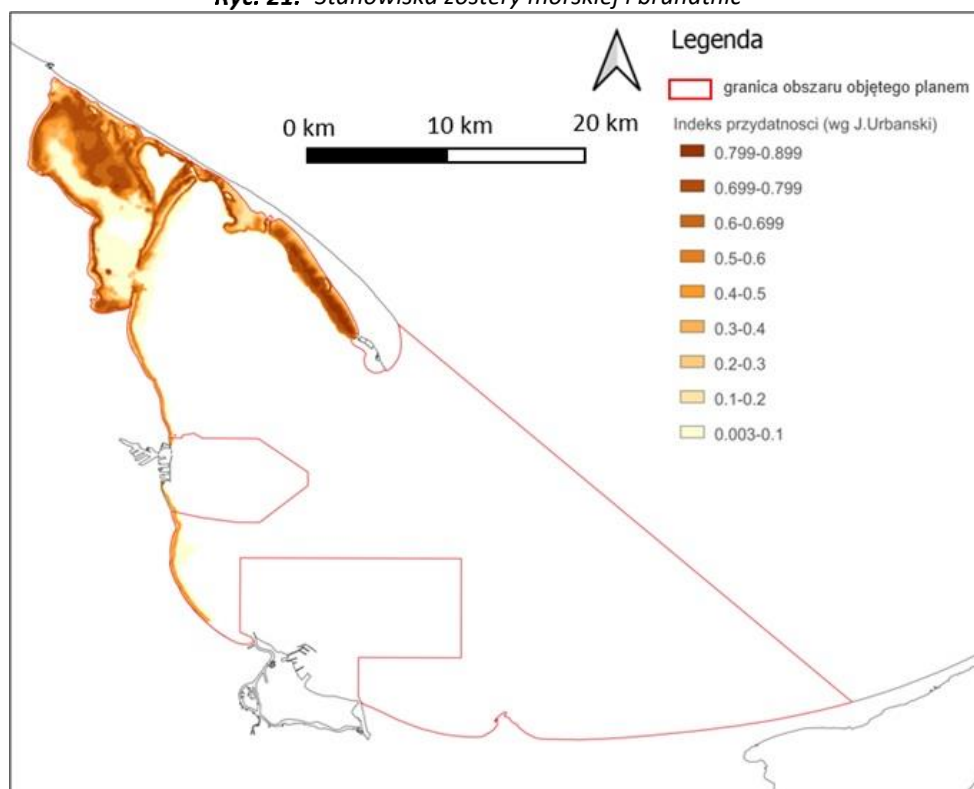
<sup>125</sup> Realizowanego m.in. przez Instytut Oceanologii Polskiej Akademii Nauk z siedzibą w Sopocie

<sup>126</sup> <http://water.iopan.gda.pl/projects/Zostera/planting-pl.html>

roślin okrytonasiennych i brunatnic natomiast w latach 2015-2019 prowadzono monitoring wybranych miejsc występowania większych płatów trawy morskiej (Ryc. 21 i 22).



Ryc. 21. Stanowiska zostery morskiej i brunatnic<sup>127</sup>



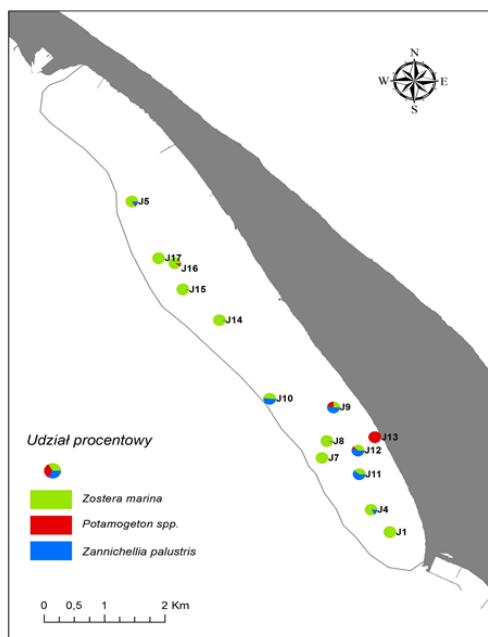
Ryc. 22. Przydatność obszaru, dla którego sporządzany jest projekt Planu ZGD do zasiedlenia przez zostę morską<sup>128</sup>

<sup>127</sup> Opracowanie na podstawie danych <https://www.iopan.pl/projects/Zostera/planting-pl.html>

<sup>128</sup> opracowanie własne na podstawie OSM – podkład mapowy

<https://www.arcgis.com/home/webmap/viewer.html?webmap=1457bb3e52c242cc8b405a175ee09518&extent=18.2016,54.4454,19.1567,54.8269>

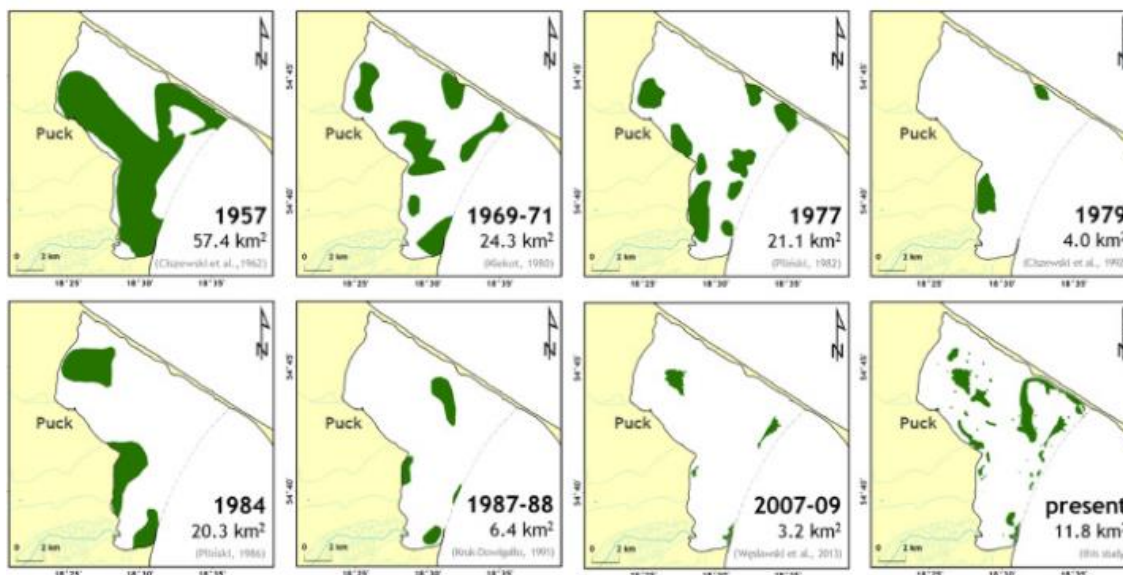
Na ryc. 23 pokazano natomiast miejsca występowania *Zostera marina* w rejonie od Helu do Juraty (Dąbrowska i in. 2014).



**Ryc. 23.** Udział procentowy roślin naczyniowych w biomasie na podstawie prób pobranych sitką.

Źródło: Dąbrowska A. H., Janas U., Kendzierska H., 2016. The assessment of biodiversity and environmental quality using macrozoobenthos communities in the area of the seagrass meadow (Gulf of Gdańsk, southern Baltic), *Oceanological and Hydrobiological Studies*, 45 (2), 286-294.

Z badań prowadzonych przez Instytut Oceanografii Uniwersytetu Gdańskiego oraz Instytut Oceanologii PAN, opublikowanych w 2021 roku<sup>129</sup> we wspólnym artykule *Distribution and extent of benthic habitats in Puck Bay (Gulf of Gdansk)*, (Sokołowski A., Jankowska E., Bałazy P., Jędruch A.) wynika, że w ciągu ostatnich kilku lat można zaobserwować pewne zwiększenie powierzchni łąk podwodnych *Z. marina* (rys. 24).



**Ryc. 24.** Długoterminowe zmiany rozmieszczenia łąk *Zostera marina* na Zatoce Puckiej.

Źródło: Sokołowski A., Jankowska E., Bałazy P., Jędruch A., *Distribution and extent of benthic habitats in Puck Bay (Gulf of Gdansk)*, ScienceDirect, dostępne od 28.03.2021r.

<sup>129</sup> <https://www.sciencedirect.com/science/article/pii/S0078323421000312>

Wyjątkowy pod względem przyrodniczym jest również rejon kamienisto-piaszczystego dna w wodach przybrzeżnych u podnóża Klifu Orłowskiego w zewnętrznej Zatoce Puckiej. W wodach przybrzeżnych klifu orłowskiego znajduje się siedlisko: skały i rafa biogeniczna infralitoralna, tworzone przez naturalne podłoże kamieniste stanowiące doskonały substrat, na którym rozwijają się obficie makroglony oraz fauna poroślowa (Kruk-Dowgiałło i in. 2009). Rejon wód przybrzeżnych klifu orłowskiego jest jedynym miejscem w Zatoce Puckiej, w którym zidentyfikowano stanowisko przytwierdzonej formy chronionego krasnorostu widlika *Furcellaria lumbricalis*, rzadkie na polskim wybrzeżu gatunki brunatnic *Sphacelaria cirrosa*, *Protohalopteris radicans* oraz bardzo rzadki gatunek krasnorostu *Ceramium virgatum*. Kamienie i głazy obficie porastają zieleńce z rodzaju *Ulva* i *Cladophora* oraz krasnorost *Polysiphonia fucooides*. Na dnie piaszczystym natomiast występują łąki podwodne, tworzone głównie przez objęty ochroną gatunek *Zostera marina* (Osowiecki i Żmudziński 2000, Kruk-Dowgiałło i in. 2009, Państwowy Monitoring Środowiska 2002-2017)<sup>130</sup>.

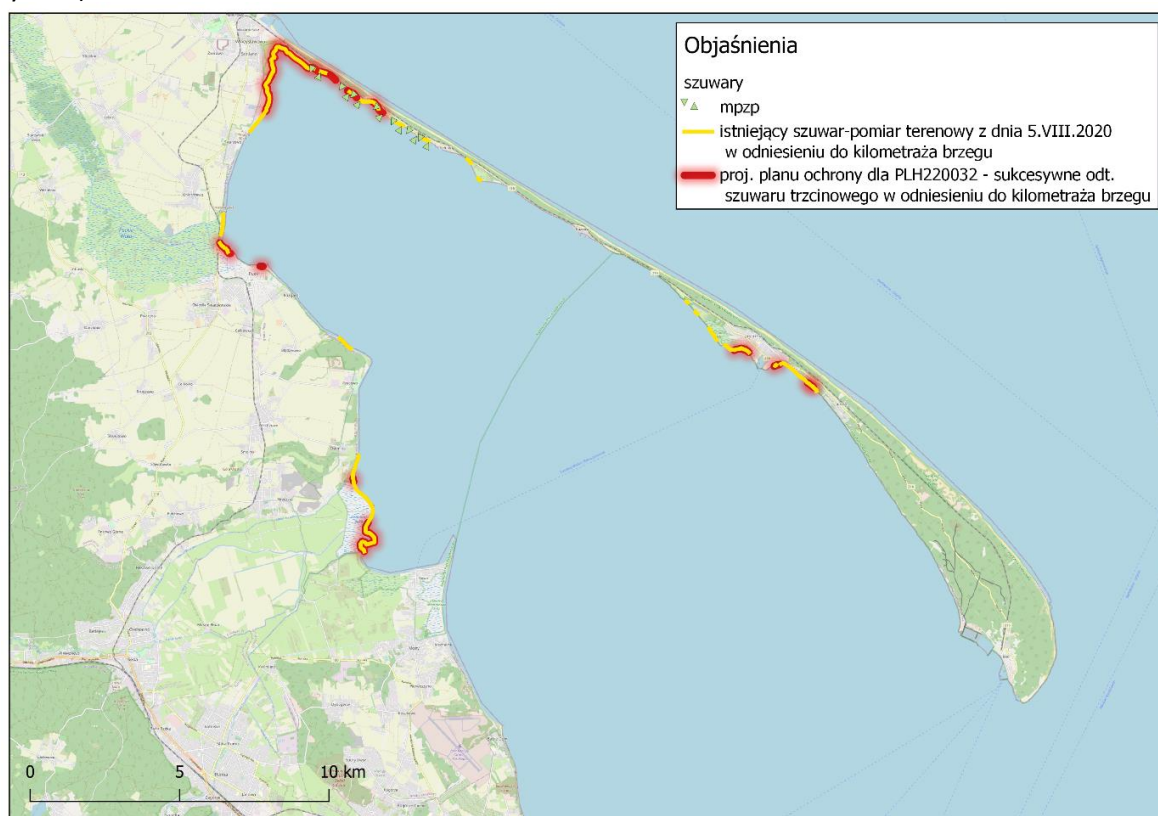
Dla obszarów siedlisk z trawą morską zagrożeniami są:

- działania związane z naruszaniem dna (niszczeniem roślin) m. in. prace czerpalne, budowa pomostów i konstrukcji hydrotechnicznych, sporty motorowe
- spływ substancji biogenicznych do wód, skutkujących masowym rozwojem nitkowatych brunatnic negatywnie oddziałujących na inne gatunki roślin.

#### Roślinność brzegu morskiego – szuwar trzcinowy w otoczeniu Zatoki Puckiej

Istotną rolę w funkcjonowaniu ekosystemów brzegu Zatoki Puckiej, pełnią zbiorowiska szuwaru trzcinowego, w siedlisku chronionym 1160 Duża płytką zatoka. Stanowią one ważne siedlisko bytowania, żerowania i rozrodu licznych gatunków ptaków oraz ichtiofauny.

Rozmieszczenie szuwaru w granicach obszaru objętego projektem planu prezentuje rycina poniżej (Ryc. 25)



**Ryc. 25.** Rozmieszczenie szuwaru trzcinowego w granicach obszaru objętego projektem PZP ZGD (Źródło: dane z Urzędu Morskiego oraz projekt planu ochrony obszaru PLH220032 Zatoka Pucka i Półwysp Helski)

<sup>130</sup> za: Aktualizacja wstępnej oceny stanu środowiska wód morskich, Warszawa 2018 r.



Poniżej przedstawiono zestawienie występowania szuwaru trzcinowego w sierpniu 2020 r. oraz planów jego odtwarzania wynikające z projektu Rozporządzenia Ministra Środowiska w sprawie ustanowienia planu ochrony dla obszaru Natura 2000 PLH220032 Zatoka Pucka i Półwysep Helski z 2015 r., sporządzony przez Urząd Morski w Gdyni (Tab. 5).

W ramach projektu Zostera<sup>131</sup> (Restytucja kluczowych elementów ekosystemu Zatoki Puckiej wewnętrznej), prowadzono również badania dotyczące trziny pospolitej (*Phragmites australis*). Celem jest przywrócenie naturalnego charakteru Półwyspu Helskiego poprzez odbudowę zbiorowisk trziny w miejscach, gdzie trzcinowiska i słone bagna zostały zniszczone przez rozwój infrastruktury rekreacyjnej. W ramach prac wykonywano nowe nasadzenia trziny i ich monitoring w kolejnych latach. Z ostatniego monitoringu przeprowadzonego w dn. 10.06.2020 r. wynik, że:

- stan trzcinowisk został określony jako dobry;
- na terenie kempingu „Małe Morze” stan nasadzonych trzcinowisk nie odrodził się,
- wzdłuż całego pasa plaży przylegającej do kempingu „Małe Morze”- w niedalekiej odległości od pierwotnych nasadzeń, trzcina rozprzestrzeniła się na granicy plaży i wody jedynie w postaci kęp, nie tworząc zwartego szuwaru;
- na obszarze plaży przy kempingu „Kaper” trzcinowiska utrzymały się w dobrym stanie;
- na terenie kempingu „Chałupy 6” stan nasadzeń na rok 2020 był dobry;
- na stanowisku „Kuźnica”, czyli na sztucznie usypanym polderze, całość nasadzeń została rozmyta włącznie z polderem;
- stanowiska, które znajdowały się w strefie powyżej plaży, zanikły na skutek wyparcia ich przez wydmuchrzycę piaskową (*Leymus arenarius*).

**Tab. 5.** Zestawienie występowania szuwaru trzcinowego oraz planów jego odtwarzania wzdłuż linii brzegowej Zatoki Puckiej, sporządzony przez Urząd Morski w Gdyni na podstawie stanu z dnia 5.VIII.2020 r.

Nazwa miejscowości	Odcinku szuwaru [kilometraż brzegu]		Odcinki do sukcesywnego odtwarzania***
	2013 rok*	2020 rok**	
Rewa-Osłonino	103-104,15	103-106,8	
Rewa-Osłonino	105,9-106		
Rewa-Osłonino		110,8-111,3	
Osłonino-Puck	114,9-115		
Puck-Swarzewo	116,2-116,7	116,3-116,7	
Puck-Swarzewo		117-117,7	
Swarzewo-Władysławowo	121,5-126	120,7-124	
Jurata-Jastarnia	48,8-48,85	48,73-48,83	
Jurata-Jastarnia	48,9-49,55	48,86-49,93	
Jurata-Jastarnia		49,95-48,66	
Jurata-Jastarnia		49,81-50,26	
Jurata-Jastarnia	50,4-50,6	50,52-50,54	
Jurata-Jastarnia	51,7-52,35	51,69-52,00	
Jastarnia-Kuźnica		52,15-52,67	
Jastarnia-Kuźnica		53,00-53,09	
Jastarnia-Kuźnica		53,20-53,46	
Jastarnia-Kuźnica		54,07-54,16	
Jastarnia-Kuźnica		54,62-54,67	
Kuźnica-Chałupy		62,84-62,92	
Kuźnica-Chałupy		63,47-63,67	
<b>Chałupy VI</b>		65,14-65,36	65,2-65,7

<sup>131</sup> Realizowanego m.in. przez Instytut Oceanologii Polskiej Akademii Nauk z siedzibą w Sopocie, dane z: <http://water.iopan.gda.pl/projects/Zostera>

<b>Albatros</b>			
<b>Ekolaguna</b>			65,9-66,2
<b>Polaris</b>		66,20-66,37	66,4-66,9
Chałupy-Władysławowo		66,5-66,52	
<b>Solar</b>		67,23-67,9	66,95-67,25
<b>Chałupy III</b>	67-67,5		67,95-68,3
Chałupy-Władysławowo w tym <b>Kaper</b>	68,15-68,55	68,27-68,42	68,4-69,1
Chałupy-Władysławowo		69,53-69,58	
<b>Małe Morze</b>	69,1-69,9	69,98-71,5	69,7-70,1
Chałupy-Władysławowo	70-71,4		

\* - pomiar dla potrzeb planów ochrony obszarów Natura 2000

\*\* - pomiar terenowy z 5 sierpnia 2020 r. (Urząd Morski w Gdyni)

\*\*\* - projekt planu ochrony dla specjalnego obszaru ochrony siedlisk Zatoka Pucka i Półwysep Helski PLH220032, 2015 r.

Szuwar trzcinowy ulega stałej degradacji w wyniku wzrastającej od wielu lat presji turystycznej, związanej z kempingami rozlokowanymi bezpośrednio przy linii brzegowej na Półwyspie Helskim. Szuwar usuwany jest przez właścicieli kempingów w celu poprawienia dostępności do wody. Skalę tego zjawiska obrazują niżej zamieszczone zdjęcia satelitarne, pokazujące zmiany linii brzegowej na przestrzeni lat (ryc. 26).



**Ryc. 26.** Zestawienie zmian linii brzegowej na przestrzeni ostatnich 20 lat w rejonie Chałup.

Źródło: opracowanie własne na podstawie zdjęć satelitarnych googleearth

W związku z zaistniałym procederem usuwania szuwaru trzcinowego w obrębie kempingów, RDOŚ w Gdańsku prowadził postępowanie w sprawie szkody środowiskowej. Decyzją organu nakazano właścicielom kempingów odtworzenie szuwaru na 50 % długości linii brzegowej kempingu.

Obecność szuwaru trzcinowego na Zatoce Puckiej jest istotnym elementem oceny stanu siedliska Natura 2000 1160 Duża płytka zatoka - stanowi jeden z trzech wskaźników kardynalny oceny stanu siedliska, co oznacza że każde pogorszenie tego wskaźnika pogarsza ocenę stanu całego siedliska. Wskaźnik oparty jest na udziale procentowym długości linii brzegowej porośniętej szuwarem trzcinowym w stosunku do całkowitej linii brzegowej siedliska. Docelowo ma to być 23% linii brzegowej siedliska.

Monitoring szuwaru prowadzony jest w ramach Państwowego Monitoringu Środowiska. Pierwsze metodyczne pomiary wykonano w ramach pilotażowego monitoringu siedlisk morskich w latach 2016 – 2018 i opublikowano wyniki w Biuletynie GIOŚ. Obecnie trwa druga ocena, w której zawarte będą informacje czy stan siedliska się pogorszył.

#### Siedliska Natura 2000

W granicach obszaru objętego planem występują obszary Natura 2000 chroniące siedliska

- Zatoka Pucka i Półwysep Helski PLH220032
- Ostoja w Ujściu Wisły PLH220044
- Klify i Rafy Kamienne Orłowa PLH220105

Przedmioty ochrony obszaru Natura 2000 PLH220032 Zatoka Pucka i Półwysep Helski na podstawie SFD (aktualizacja z 2020-10):

Siedliska przyrodnicze			
Kod	Nazwa	Powierzchnia [ha]	Występowanie w obszarze PZP ZGD <sup>1)</sup>
1130	Estuarium	222,2	tak
1160	Duża płytka zatoka	21990,1	tak
1210	Kidzina na brzegu morskim	2,1	tak
1230	Klify na wybrzeżu Bałtyku	14,6	nie
1330	Solniska nadmorskie	96,7	na granicy
2110	Inicjalne stadia nadmorskich wydm białych	4,4	na granicy
2120	Nadmorskie wydmy białe	47,2	na granicy
2130	Nadmorskie wydmy szare	221,4	nie
2180	Lasy mieszane i bory na wydmach nadmorskich	1837,4	nie
6410	Zmiennowilgotne łąki trzęślicowe	10,4	nie
7230	Górskie i nizinne torfowiska zasadowe o charakterze młak, turzycowisk i mechowisk	4,0	nie
91D0	Bory i lasy bagienne	30,0	nie

<sup>1)</sup> – ustalone na podstawie map siedlisk opracowanych dla potrzeb planu ochrony obszaru

Przedmioty ochrony obszaru Natura 2000 PLH220044 Ostoja w Ujściu Wisły na podstawie SFD (aktualizacja z 2021-01)

Siedliska przyrodnicze			
Kod	Nazwa	Powierzchnia [ha]	Występowanie w obszarze PZP ZGD <sup>1)</sup>
1130	Estuarium	649,2	tak
1210	Kidzina na brzegu morskim	1,0	tak
2110	Inicjalne stadia nadmorskich wydm białych	28,0	na granicy
2120	Nadmorskie wydmy białe	17,3	na granicy
2130	Nadmorskie wydmy szare	11,9	nie
2160	Nadmorskie wydmy z zaroślami rokitnika	16,7	nie
2180	Lasy mieszane i bory na wydmach nadmorskich	16,5	nie
9190	9190 Kwaśne dąbrowy (Quercion roboripetraeae)	13,2	nie

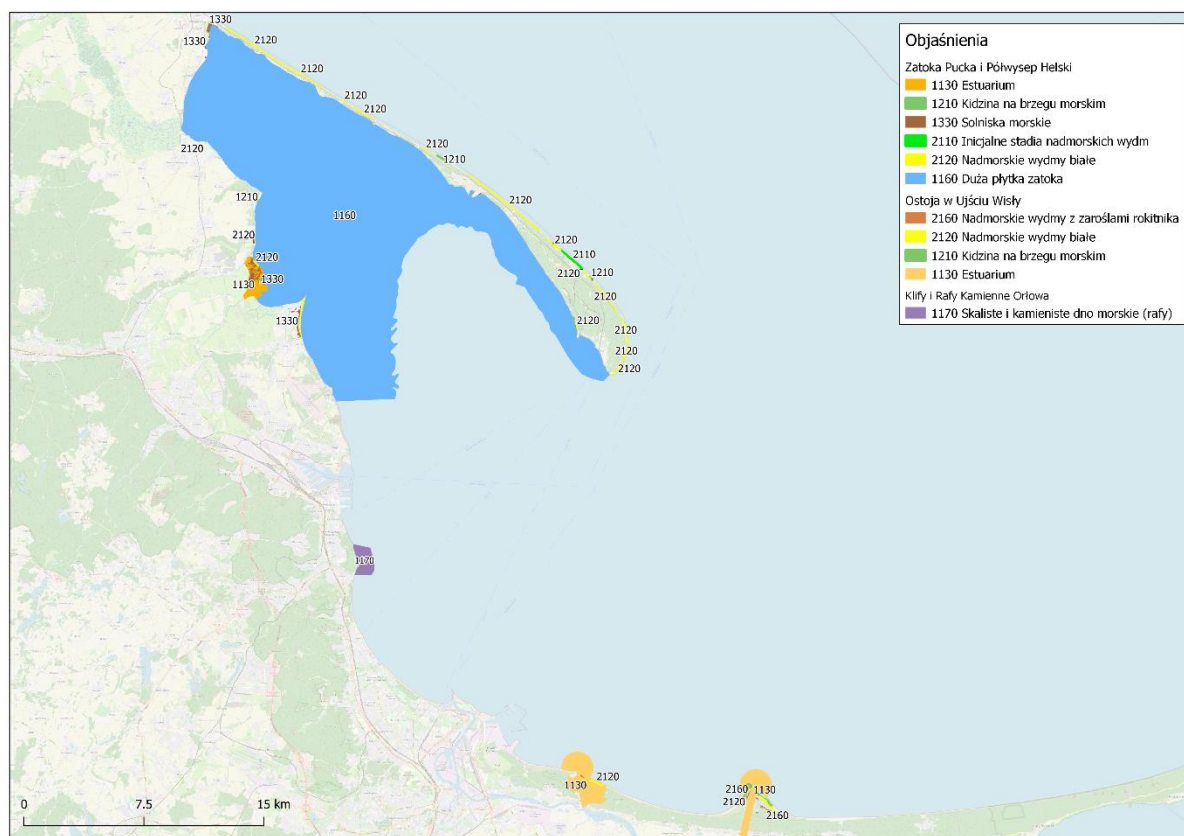
<sup>1)</sup> – ustalone na podstawie map siedlisk opracowanych dla potrzeb planu ochrony obszaru



Przedmioty ochrony obszaru Natura 2000 PLH220105 Klify i Rify Kamienne Orłowa na podstawie SFD (aktualizacja z 2020-10)

Siedliska przyrodnicze			
Kod	Nazwa	Powierzchnia [ha]	Występowanie w obszarze PZP ZGD
1170	Skaliste i kamieniste dno morskie (rafy)	78,29	tak
1230	Klify na wybrzeżu Bałtyku	16,42	na granicy
9110	Kwaśne buczyny	7,45	nie
9130	Żyzne buczyny	81,17	nie
9160	Grąd subatlantycki	9,1	nie
9190	Kwaśne dąbrowy	3,96	nie
91E0	Łęgi wierzbowe, topolowe, olszowe i jesionowe (Salicetum albae, Populetum albae, Alnenion glutinoso-incanae, olsy źródliskowe)	1,38	nie

Rozmieszczenie siedlisk chronionych w obrębie obszaru objętego planem ZGD prezentuje rycina poniżej (ryc. 27)



**Ryc. 27.** Rozmieszczenie siedlisk Natura 2000 w granicach obszaru PZP ZGD

Źródło: opracowanie własne na podstawie projektów planów obszarów Natura 2000 PLH220032 Zatoka Pucka i Półwysep Helski i PLH PLH220044 Ostroja w Ujściu Wisły

Dla wyżej wymienionych siedlisk, chronionych w ramach sieci Natura 2000, zidentyfikowano istniejące i potencjalne presje w projekcie planu ochrony dla obszarów:

- PLH220032 Zatoka Pucka i Półwysep Helski,
- PLH PLH220044 Ostroja w Ujściu Wisły.

Tylko część zidentyfikowanych presji ma swoje źródło w granicach objętych planem, tzn. ustalenia planu mogą na nie bezpośrednio lub pośrednio wpływać. Większość zidentyfikowanych presji związana jest z działalnością prowadzoną na lądzie (regulowanie rzek, zaniechanie wypasu, wydeptywanie,

zaśmiecanie, itp.). Presje generowane na obszarze objętym projektem PZP ZGD to przede wszystkim czynna ochrona brzegu morskiego, turystyka wodna, żegluga.

Dla obszaru PLH PLH220105 Klify i Rafy Kamienne Orłowa nie opracowano projektu planu ochrony. Jako najistotniejsze zagrożenia dla chronionych siedlisk, pod kątem ustaleń projektu PZP ZGD stanowią: turystyka wodna oraz zanieczyszczenie środowiska morskiego.

Podsumowując, akwen Zatoki Gdańskiej jest zróżnicowany pod kątem cennej przyrodniczej. Do najcenniejszych obszarów na akwenie Zatoki Gdańskiej pod kątem chronionych gatunków roślin i siedlisk należą:

- Zatoka Pucka wewnętrzna,
- Zatoka Pucka zewnętrzna (strefa brzegowa wzdłuż Płw. Helskiego),
- Rafy kamienne w rejonie Orłowa,
- Ujście Wisły.

#### 4.7.2. Awifauna

Obszar planu ZGD stanowi ważne miejsce koncentracji ptaków w okresie migracji wiosennych i jesiennych, a także okresu zimowania i lęgów. Stwierdzone są tu zgrupowania ptaków wodno-błotnych przekraczające 20. tys. osobników. Główne koncentracje dotyczą kaczkowatych *Anatidae*, w tym m. in. krzyżówki *Anas platyrhynchos*, czernicy *Aythya fuligula*, ogorzałki *Aythya marila*, głowienki *Aythya ferina*, łabędzia niemego *Cygnus olor*, mewowatych *Laridae*, w tym m. in. mewy srebrzystej *Larus argentatus*, śmieszki *Chroicocephalus ridibundus*, mewy małej *Hydrocoloeus minutus*, mewy siewej *Larus canua*, rybitwy rzecznej *Sterna hirundo*, rybitwy czubatej *Thalasseus sandvicensis*, rybitwy białoczelnej *Sternula albifrons*, a także innych ptaków, m. in. łyski *Fulica atra*, perkoza dwuczubego *Podiceps cristatus*, kormorana *Phalacrocorax carbo* i. in.

Wzdłuż wybrzeża morskiego – także części dotyczącej planu ZGD, przebiega część jednego z bardziej istotnych w środkowej Europie szlaków wędrówkowych ptaków – wschodnioatlantyckiego szlaku migracyjnego, łączącego lęgowiska w północnej Europie z zimowiskami usytuowanymi w południowej i zachodniej Europie, Afryce, a dla niewielkiej części gatunków także Azji. Generalnie wędrówka jesienna przebiega na osi północny wschód – południowy zachód, północny wschód – zachód lub północ – południe w okresie migracji jesiennej; w okresie wędrówki wiosennej kierunek ten jest odwrotny. Główne trasy migracyjne skoncentrowane są wzdłuż południowego wybrzeża Bałtyku, gdzie strumień przelotnych ptaków jest bardzo duży i sięga zapewne wielu milionów ptaków wędrujących corocznie w każdym okresie migracyjnym.

Piaszczyste łachy i plaże w rejonie ujścia Wisły oraz Ryfu Mew obfitują w pokarm i stanowią istotne miejsce wypoczynku i żerowania podczas wędrówki. Obszar ujścia Wisły jest bardzo ważnym miejscem odpoczynku podczas wędrówek siewkowców *Charadrii*.

Stan rozpoznania ornitofauny Zatoki Gdańskiej można uznać za dobry. Obszar monitorowany jest w ramach Państwowego Monitoringu Środowiska w latach 2011-2020 (dwa programy: Monitoring Zimujących Ptaków Wodnych i Monitoring Zimujących Ptaków Wód Przejściowych); monitoring liczebności i rozmieszczenia ptaków wodnych prowadzi od wielu lat Grupa Badawcza Ptaków Wodnych KULING. Ptaki lęgowe badane są natomiast w ramach „Atlasu ptaków lęgowych Pomorza”. Swoją punkt badawczy w rejonie Kuźnicy ma również Terenowa Stacja Badawcza Ptaków „Akcja Bałtycka”, działająca w ramach Uniwersytetu Gdańskiego.

W obszarze planu ZGD znajdują się dwie ostoje ptaków IBA (ang. **Important Bird Areas**), wyznaczone na podstawie zestawu ścisłych kryteriów stworzonych przez BirdLife International. Są to obszary ważne dla ptaków lęgowych, migrujących i zimujących. Celem wyznaczenia obszarów IBA jest ochrona najcenniejszych miejsc dla zachowania ptaków i ich siedlisk w skali całego świata. Obszarami IBA w granicach planu ZGD są<sup>132</sup>:

- Zatoka Pucka (ang. *Puck bay*),
- Ujście Wisły (ang. *Vistula river mouth*),

<sup>132</sup> <http://datazone.birdlife.org/site/factsheet/east-border-waters-iba-poland>

Ponadto w bliskim sąsiedztwie obszaru objętego planem występują:

- Wschodnie Wody Graniczne (*ang. East border waters*),
- Mierzeja Wiślna (*ang. Vistula Spit*).

W akwenie planu ZGD znajdują się następujące **obszary chronione**, ze względu na istotność dla ornitofauny. Są to:

- obszar specjalnej ochrony ptaków Zatoka Pucka PLB220005,
- obszar specjalnej ochrony ptaków Ujście Wisły PLB220004,
- rezerwat Beka (do obszaru rezerwatu włączone zostały wody przybrzeżne Zatoki Puckiej<sup>133</sup>).

W obszarze specjalnej ochrony ptaków Zatoka Pucka PLB220005 występują co najmniej 34 gatunki ptaków z Załącznika I Dyrektywy Ptasiej i 20 gatunków z Polskiej Czerwonej Księgi Zwierząt (PCK). Do niedawna gniazdowało tu powyżej 0,5% populacji krajowej biegusa ziemnego (*Calidris alpina shinzii*). Obecnie jest to nadal ważne miejsce gniazdowania dla szeregu gatunków, m. in.: czapli siwej (*Ardea cinerea*), mewy srebrzystej (*Larus argentatus*), ohara (*Tadorna tadorna*), nurogęsia (*Mergus merganser*), pliszki cytrynowej (*Motacilla citreola*), ostrzygojada (*Haematopus ostralegus*), sieweczki obrożnej (*Charadrius hiaticula*) i rybitwy rzecznej (*Sterna hirundo*). Do niedawna gnieździł się tu batalion (*Philomachus pugnax*). W okresie migracji w ostoi występuje co najmniej 1% populacji wędrowniczej: łabędzia niemego (*Cygnus olor*), łabędzia krzykliwego (*Cygnus cygnus*), kormorana (*Phalacrocorax carbo*), czernicy (*Aythya fuligula*), ogorzałki (*Aythya marila*), lodówki (*Clangula hyemalis*) i uhli (*Melanitta fusca*). Zimuje tu co najmniej 1% populacji biogeograficznej: łabędzia niemego (*Cygnus olor*), czernicy (*Aythya fuligula*), ogorzałki (*Aythya marila*), lodówki (*Clangula hyemalis*), uhli (*Melanitta fusca*), bielaczka (*Mergellus albellus*) i nurogęsia (*Mergus merganser*). Koncentracje ptaków wodno-błotnych znacznie przekraczają 20 000 osobników.<sup>134</sup>

Zagrożeniami dla obszaru specjalnej ochrony ptaków Zatoka Pucka PLB220005 wymienionymi w SDF i „Programie zarządzania...” są przede wszystkim presja turystyczna, antropopresja, rozwój terenów zamieszkałych i urbanizowanych, a także: brak koszenia traw, zarzucenie pasterstwa i wypasu, produkcja energii wiatrowej, rozwój obszarów portowych, zasilanie plaż, połowy siecią, motorowe i niemotorowe sporty wodne, nurkowanie z butlą i fajką, niewłaściwie realizowane działania ochronne lub ich brak, wycieki ropy do morza, wrzuty toksycznych substancji chemicznych z materiałów wyrzuconych do morza, zanieczyszczenie hałasem, problematyczne gatunki rodzime, zmiana temperatury (np. wzrost temperatury i temperatur skrajnych).<sup>135</sup> Mając na uwadze główne zagrożenia, „Program zarządzania...” formułuje m.in. następujące cele i działania ochronne dla utrzymania lub odtworzenia właściwego stanu dla ptaków w obszarze specjalnej ochrony ptaków Zatoka Pucka PLB220005:

- ograniczenie śmiertelności ptaków w wyniku przyłowu w sieciach rybackich w okresie migracji lub zimowania;
- przywrócenie lub utrzymanie właściwych warunków umożliwiających efektywne gniazdowanie, żerowanie i odpoczynek w okresie lęgowym, migracji i zimowania poprzez ograniczenie wpływu takich czynników i skutków antropopresji jak: niekontrolowany rozwój turystyki, płoszenie, wandalizm, nadmierne użytkowanie;
- ograniczenie wpływu czynników antropogenicznych na efektywność gniazdowania, żerowania i odpoczynku ptaków w obrębie obszarów portowych, konstrukcji hydrotechnicznych oraz plaż.

W obszarze specjalnej ochrony ptaków Ujście Wisły PLB220004 występuje co najmniej 36 gatunków ptaków z Załącznika I Dyrektywy Rady 79/409/EWG, 11 gatunków z Polskiej Czerwonej Księgi (PCK). Jest to bardzo ważna ostoja ptaków wodno-błotnych we wszystkich porach roku, szczególnie w okresie dyspersji ptaków młodocianych, dyspersji polęgowej, a także okresach wędrówek i zimą. Ogółem, na obszarze stwierdzono co najmniej 22 gatunki ptaków wodno-błotnych odbywających tu lęgi i

<sup>133</sup> Zarządzenie Regionalnego Dyrektora Ochrony Środowiska w Gdańsku z dnia 26 kwietnia 2018 r. w sprawie rezerwatu przyrody „Beka” Dz. U. Woj. Pom. z dnia 18 maja 2018 r. poz. 2025

<sup>134</sup> SDF, październik 2020 r.

<sup>135</sup> Program zarządzania dla rejonu Zatoka Pucka obszary: Zatoka Pucka i Półwysep Helski (PLH220032) oraz Zatoka Pucka (PLB220005) w ramach Zadania pn.: Opracowanie projektów planów ochrony obszarów Natura 2000 w rejonie Zatoki Gdańskiej i Zalewu Wiślanego (pod.kier.) Lidia Kruk-Dowgiałło, Instytut Morski w Gdańsku, 2015, Gdańsk

przynajmniej 120 gatunków ptaków wodno-błotnych w okresie niełęgowym. W okresie lęgowym obszar zasiedla co najmniej 1% populacji krajowej następujących gatunków ptaków: ohar (*Tadorna tadorna*), ostrzygojad (*Haematopus ostralegus*), rybitwa białoczelna (*Sterna albifrons*), rybitwa rzeczna (*Sterna hirundo*), mewa pospolita (*Larus canus*) i sieweczka obrożna (*Charadrius hiaticula*). W stosunkowo dużym zagęszczeniu w niektóre lata występuje sieweczka rzeczna (*Charadrius dubius*). W okresie wędrówek występuje co najmniej 1% populacji szlaku wędrówkowego następujących gatunków ptaków: rybitwa czarna (*Chlidonias niger*), rybitwa wielkodzioba (*Hydroprogne caspia*), mewa mała (*Hydrocoloeus minutus*), mewa siwa (*Larus canus*) oraz gęsi; stosunkowo duże koncentracje osiąga: łabędź czarnodzioby (*Cygnus columbianus*), nur rdzawoszyi (*Gavia stellata*), bielaczek (*Mergellus albellus*), batalion (*Philomachus pugnax*), płatkonóg sztydłodzioby (*Phalaropus lobatus*), rybitwa rzeczna (*Sterna hirundo*), rybitwa czubata (*Thalasseus sandvicensis*), szlamnik (*Limosa lapponica*), biegus krzywodzioby (*Calidris ferruginea*), biegus zmienny (*Calidris alpina*), biegus rdzawy (*Calidris canutus*), brodziec śniady (*Tringa erythropus*), gęś białoczelna (*Anser albifrons*), ostrzygojad (*Haematopus ostralegus*), kszysk (*Gallinago gallinago*), kulik wielki (*Numenius arquata*), kulik mniejszy (*Numenius phaeopus*), łęczak (*Tringa glareola*), mewa żółtonoga (*Larus fuscus*), piaskowiec (*Calidris alba*), sieweczka obrożna (*Charadrius hiaticula*), siewnica (*Pluvialis squatarola*), śmieszka (*Larus ridibundus*), świstun (*Mareca penelope*), szlahar (*Mergus serrator*); ptaki wodno-błotne występują w koncentracjach powyżej 20 000 osobników. W okresie zimy występuje co najmniej 1% populacji szlaku wędrówkowego następujących gatunków ptaków: bielaczek (*Mergus albellus*), czernica (*Aythya fuligula*), gągoł (*Bucephala clangula*), łódówka (*Clangula hyemalis*), mewa pospolita (*Larus canus*), ogorzałka (*Aythya marila*); stosunkowo duże koncentracje osiągają: mewa siodłata (*Larus marinus*), nurogęś (*Mergus merganser*), traczą długodzioby (*Mergus serrator*); zimowisko bielika (*Haliaeetus albicilla*) (do 20 osobników) i śnieguły (*Plectrophenax nivalis*) (do 120 osobników).

Jednymi z zagrożeń dla obszaru specjalnej ochrony ptaków Ujście Wisły PLB220004 wymienionymi w SDF i „Programie zarządzania...” są: brak koszenia traw, zarzucenie pasterstwa i wypasu, rozwój obszarów portowych, rozwój szlaków żeglugowych, połowy siecią, motorowe i niemotorowe sporty wodne, regularne kierowanie pojazdami zmotoryzowanymi, inne rodzaje sportu i aktywnego wypoczynku, wycieki ropy do morza, antropopresja, wrzuty toksycznych substancji chemicznych z materiałów wyrzuconych do morza, problematyczne gatunki rodzime, osuszanie terenów, bagrowanie wybrzeży morskich i ujść rzek, prace związane z obroną przed aktywnością morza i ochroną wybrzeży, groble, drapieżnictwo, sztormy i powodzie, wzrost poziomu morza.<sup>136</sup> Mając na uwadze główne zagrożenia, „Program zarządzania...” formułuje następujące cele i działania ochronne dla utrzymania lub odtworzenia właściwego stanu dla ptaków obszarze specjalnej ochrony ptaków Ujście Wisły PLB220004 m.in.:

- ograniczenie śmiertelności ptaków w wyniku przyłotu w sieciach rybackich w okresie migracji lub zimowania;
- przywrócenie lub utrzymanie właściwych warunków umożliwiających efektywne gniazdowanie, żerowanie i odpoczynek w okresie lęgowym, migracji i zimowania poprzez ograniczenie wpływu takich czynników i skutków antropopresji jak: niekontrolowany rozwój turystyki i obszarów portowych, płoszenie, wandalizm, nadmierne użytkowanie;
- przywrócenie lub utrzymanie właściwych warunków umożliwiających efektywne gniazdowanie poprzez ograniczenie negatywnego wpływu problematycznych gatunków rodzimych i drapieżnictwa;
- ograniczenie wpływu czynników antropogenicznych na efektywność gniazdowania, żerowania i odpoczynku ptaków - dotyczy obszarów portowych, żeglugi śródlądowej, prac związanych z obroną przed aktywnością morza i ochroną wybrzeży oraz prac związanych z utrzymaniem żeglowności torów wodnych i drożności ujść rzek;
- utrzymanie właściwych warunków efektywnego żerowania i odpoczynku ptaków poprzez zapobieganie zanieczyszczeniu wód.

<sup>136</sup> Program zarządzania dla rejonu Ujście Wisły obszary: Ostoja w Ujściu Wisły (PLH220044) oraz Ujście Wisły (PLB220004) w ramach Zadania pn.: Opracowanie projektów planów ochrony obszarów Natura 2000 w rejonie Zatoki Gdańskiej i Zalewu Wiślanego (pod kier.) Lidia Kruk-Dowgiało, Instytut Morski w Gdańsku, 2015, Gdańsk

Rezerwat „Beka” obejmuje tereny ujścia rzeki Reda. Jest to ostoja ptaków o randze europejskiej. Na jego terenie i w najbliższym otoczeniu występuje blisko 200 gatunków ptaków, w tym przeszło 40 to gatunki lęgowe. Najcenniejsze z nich to gatunki związane ze zbiorowiskami łąkowymi, muraw napiaskowych i plaż, są to m.in. biegus zmienny *Calidris alpina schinzii* (lęgowy do końca XX w., obecnie nie lęgowy), pliszka cytrynowa *Motacilla citreola*, brodziec krwawodzioby *Tringa totanus*, ostrzygojad *Haematopus ostralegus*, sieweczka obrożna *Charadrius hiaticula*. Poza tym gniazduje tu także: czajka *Vanellus vanellus*, kszczyk *Gallinago gallinago*, sieweczka rzeczna *Charadrius dubius*, bąk *Botaurus stellaris*, wąsatka *Panurus biarmicus*, wodnik *Rallus aquaticus*, błotniak stawowy *Circus aeruginosus*. Rezerwat jest również ważnym miejscem odpoczynku lub żerowania ptaków w okresie migracji m.in. siewkowców, gęsi, kaczek, licznie pojawia się łabędź krzykliwy *Cygnus cygnus* i czarnodzioby *Cygnus columbianus*. Z drobnych ptaków masowo pojawiają się pliszki *Motacilla* sp. i świergotki *Anthus* sp., z rzadszych gatunków regularnie zatrzymuje się tu świergotek rdzawogardlisty *Anthus cervinus* i pliszka cytrynowa *Motacilla citreola*. Jednym z głównych zagrożeń dla rezerwatu jest brak koszenia, niepokojenie ptaków w okresie lęgowym przez ludzi i pojazdy, które powoduje porzucanie gniazd oraz niszczenie zniesień i lęgów przez drapieżniki.<sup>137</sup>

W obszarze oddziaływania planu ZGD terenami cennymi dla awifauny są:

- rezerwat „Stone Łąki”,
- rezerwat „Mechelińskie Łąki”,
- rezerwat „Ptasi Raj”,
- rezerwat „Mewia Łacha” ,
- rezerwat „Kąty Rybackie”.

Obszary te cechują się wysokimi walorami przyrodniczymi, stanowią tereny lęgowe dla wielu cennych gatunków ptaków.

Rezerwat „Stone Łąki” stanowi miejsce lęgowe gatunków ptaków zasiedlających zbiorowiska halofilne, szuwaru trzcinowego i oczeretowego. W okresie przelotów szczególnie licznie gromadzą się tu ptaki wodno-błotne i wróblowate: łabędź niemy *Cygnus olor*, świstun *Anas penelope*, biegus zmienny *Calidris alpina*, pliszka żółta *Motacilla flava*, świergotek łąkowy *Anthus pratensis*. Podczas migracji można tu zaobserwować również rzadziej spotykane gatunki: łabędź krzykliwy *Cygnus cygnus*, łabędź czarnodzioby *Cygnus columbianus*, bernikla kanadyjska *Branta canadensis*, szablodziób *Recurvirostra avosetta*. W bezpośrednim sąsiedztwie rezerwatu na Zatoce Puckiej licznie zimują: łabędź niemy *Cygnus olor*, czapla siwa *Ardea cinerea*, czernica *Aythya fuligula*, gągoł *Bucephala clangula*, nurogęs *Mergus merganser*.<sup>138</sup>

Rezerwat „Mechelińskie Łąki” to miejsce gniazdowania rzadkich gatunków ptaków wodnych i wodno-błotnych oraz miejsce odpoczynku ptaków podczas migracji. Do końca XX w. najcenniejszymi gatunkami lęgowymi były: sieweczka obrożna *Charadrius hiaticula*, rybitwa białoczelna *Sterna albifrons*, pliszka cytrynowa *Motacilla citreola*, ostrzygojad *Haematopus ostralegus*, biegus zmienny *Calidris alpina*, ohar *Tadorna tadorna* – obecnie gatunki te nie gniazdują. Inne gatunki spotykane w rezerwacie to ptaki gniazdujące w strefie szuwaru trzcinowego: wąsatka *Panurus biarmicus*, rokitniczka *Acrocephalus schoenobaenus*, trzciniczek *Acrocephalus scirpaceus*, potrzos *Emberiza schoeniculus*, brzęczka *Lucustella luscinioides*, błotniak stawowy *Circus aeruginosus*, wodnik *Rallus aquaticus*, kropiatka *Porzana porzana*, zielonka *Porzana parva*, bąk *Botaurus stellaris*, kokoszka *Gallinula chloropus*, łyska *Fulica atra* oraz gatunki gnieźdzące się w pasie słonaw i zbiorowisk murawowych: skowronek *Alauda arvensis*, świergotek łąkowy *Anthus pratensis*, pliszka żółta *Motacilla flava*, czajka *Vanellus vanellus*, krwawodziób *Tringa totanus*, kszczyk *Gallinago gallinago*. W południowo-zachodniej części rezerwatu znajduje się licząca ponad 340 gniazd kolonia czapli siwej *Ardea cinerea*. W okresie migracji szczególnie licznie zatrzymują się tu bekasowate i siewkowate - piaskowiec *Calidris alba*, biegus rdzawy *Calidris canutus*, biegus krzywodzioby *Calidris ferruginea*, biegus zmienny *Calidris alpina*, biegus malutki *Calidris minuta*, łęczak *Tringa glareola*, batalion *Philomachus pugnax*, piskliwiec *Actitis hypoleucos*, kamusznik *Arenaria interpres*, siewnica *Pluvialis squatarola*, sieweczka obrożna

<sup>137</sup> <https://npk.org.pl/formy-ochrony-przyrody-1/rezerwaty-przyrody-3/beka/>

<sup>138</sup> <https://npk.org.pl/formy-ochrony-przyrody-1/rezerwaty-przyrody-3/slone-laki/>

*Charadrius hiaticula* oraz kaczki właściwe i gęsi. Jesienią nocujące w trzcinowiskach jaskółki, szpaki i pliszki mogą tworzyć nawet kilkutysięczne skupienia.<sup>139</sup>

Rezerwat „Ptasi Raj” stanowi naturalną ostoję ptactwa wodnego i błotnego oraz miejsce wypoczynku ptaków przelotnych.<sup>140</sup> Na obszarze rezerwatu można spotkać ponad 200 gatunków ptaków, szczególnie przelotnych, drobnych ptaków śpiewających i dużych ptaków wodnych oraz błotnych. Najliczniejszą grupą ptaków występujących w okresie przelotów są różne gatunki kaczek właściwych i nurkujących oraz łabędzie i gęsi białoczelne, gęsi zbożowe.

Rezerwat „Mewia Łacha” to jedno z nielicznych w Polsce miejsce gnieźdzenia się rybitw czubatych *Thalasseus sandvicensis* – obecnie ptaki nie gniazdują. Jest to także miejsce gniazdowania rybitwy białoczelnej *Sternula albifrons* (około 50 par), rybitwy rzecznej *Sterna hirundo*, sieweczki obrożnej *Charadrius hiaticula*, sieweczki rzecznej *Charadrius dubius*, ostrygojada *Haematopus ostralegus*. W rezerwacie i jego okolicach gniazda zakładają także nurogęś *Mergus merganser* i ohar *Tadorna tadorna*. Występuje tu największa w Europie koncentracja mewy małej *Hydrocoloeus minutus* (do 40 tys. osobników) oraz mewy siewj *Larus canus* (do 15 tys.). Koncentrują się tu także rybitwy czarne *Chlidonias niger*, czubate *Thalasseus sandvicensis* i zwyczajne *Sterna hirundo*, białowąse *Chlidonias hybrida* i białoskrzydłe *Chlidonias leucopterus* oraz biegusy ziemne *Calidris alpina*, brodzie piskliwie *Actitis hypoleucos*, biegusy krzywodziobe *Calidris ferruginea*, piaskowce *Calidris alba*, kuliki wielkie *Numenius arquata*, siewnice *Pluvialis squatarola*, szlamiki *Limosa lapponica*, sieweczki obrożne *Charadrius hiaticula*, mewy srebrzyste *Larus argentatus*, siwe *Larus canus* i śmieszki *Chroicocephalus ridibundus* i inne. Zimą schronienie znajduje tu ok. 50 tys. kaczek, z których najliczniejsze gatunki to łodówki *Clangula hyemalis*, czernice *Aythya fuligula* i gągoły *Bucephala clangula*.<sup>141</sup>

Rezerwat „Kąty Rybackie” powstał w celu zachowania i ochrony naturalnego miejsca lęgowego kormorana czarnego *Phalacrocorax carbo* i czapli siwej *Ardea cinerea*. Obecnie gniazduje tu największa kolonia kormorana czarnego w Polsce i jedna z większych w Europie. W 2009 r. gniazdowało tu 8900 par kormorana. Obecnie liczebność ptaków z roku na rok spada, w roku 2019 było tu ok. 2800 par lęgowych.<sup>142</sup>

Na obszarze, dla którego sporządzany jest projekt Planu ZGD prowadzony jest Państwowy Monitoring Środowiska<sup>143</sup>, w ramach którego realizowane są programy (rys. 28):

- Monitoring Zimujących Ptaków Morskich (MZPM) – transekty BA28-BA40
- Monitoring Zimujących Ptaków Wód Przejściowych (MZPWP) – powierzchnie PG05 i PG06.

<sup>139</sup> <https://npk.org.pl/formy-ochrony-przyrody-1/rezerwaty-przyrody-3/mechelinskie-laki/>

<sup>140</sup> <http://crfop.gdos.gov.pl/CRFOP/download/pdf/PL.ZIPOP.1393.RP.159.pdf>

<sup>141</sup> <file:///C:/Users/48889/AppData/Local/Temp/Folder-Ujście-Wisły/pdf>

<sup>142</sup> [https://monitoringptakow.gios.gov.pl/raporty.html?file=files/pliki/raporty\\_2018-2021/RaportMPP\\_2019\\_Czesc1\\_Etap2\\_Zadanie1%262.pdf&cid=365](https://monitoringptakow.gios.gov.pl/raporty.html?file=files/pliki/raporty_2018-2021/RaportMPP_2019_Czesc1_Etap2_Zadanie1%262.pdf&cid=365)

<sup>143</sup> <http://monitoringptakow.gios.gov.pl/baza-danych>



**Ryc. 28.** Rozmieszczenie transektów i powierzchni w ramach monitoringu zimujących ptaków morskich i wodnych<sup>144</sup>

Skład gatunkowy i liczebność ptaków na poszczególnych polach badawczych przedstawiono w tabelach poniżej. Wybrane pola badawcze są reprezentatywne dla obszaru projektu Planu ZGD.

W latach 2011-2020 stwierdzono od 20 do 29 gatunków ptaków zimujących, z tego regularnie zimowało na wodach Zatoki Puckiej 14 gatunków: czernica, gągoł, kormoran, krzyżówka, łódówka, łabędź niemy, łyska, mewa siodłata, mewa siwa, mewa srebrzysta *Larus argentatus* lato, nurogęś, ogorzałka, szlachar oraz śmieszka.

**Tab. 6.** Monitoring zimujących ptaków morskich w latach 2019 -2020 – transekty<sup>145</sup>

2019		2020	
BA28			
Alka	1	Alka	4
Kormoran	1	Lodówka	40
Lodówka	314	Markaczka	4
Mewa siodłata	14	Mewa siodłata	6
Mewa siwa	31	Mewa srebrzysta	9
Mewa srebrzysta	215	Perkoz dwuczuby	5
Nur rdzawoszyi	1	Uhla	50
Nurzyk	2		
Perkoz dwuczuby	1		
Uhla	75		
BA29			
alka	3	edredon	250
edredon	1	lodówka	74
kormoran	1	markaczka	130
lodówka	27	mewa siodłata	1
mewa siodłata	1	mewa siwa	1
mewa srebrzysta	5	nur czarnoszyi	5
nur czarnoszyi	5	perkoz rdzawoszyi	2
perkoz dwuczuby	15	perkoz rogaty	2
perkoz rogaty	1	uhla	2426
uhla	209		
BA30			
alka	1	kormoran	1
kormoran	1	lodówka	114
lodówka	68	mewa siwa	1
mewa siodłata	1	mewa srebrzysta	1
mewa srebrzysta	5	nur czarnoszyi	2
nur czarnoszyi	1	nur rdzawoszyi	1

<sup>144</sup> <http://monitoringptakow.gios.gov.pl/baza-danych>

<sup>145</sup> <http://monitoringptakow.gios.gov.pl/baza-danych>



2019		2020	
nur nieoznaczony	5	nurzyk	5
nur rdzawoszyi	1	uhla	160
nurzyk	12		
perkoz dwuczuby	34		
perkoz rogaty	4		
uhla	348		
BA31			
alka	28	czernica	3
alka nieoznaczona	6	kormoran	2
kormoran	1	lodówka	1
lodówka	102	mewa srebrzysta	1
mewa siodłata	6	uhla	73
mewa siwa	1	śmieszka	1
mewa srebrzysta	40		
nurnik	1		
nurzyk	3		
perkoz dwuczuby	10		
perkoz rogaty	4		
uhla	167		
BA32			
alka	9	kormoran	1
lodówka	20	lodówka	10
mewa siodłata	7	nurzyk	1
mewa siwa	1	uhla	90
mewa srebrzysta	23		
nurnik	1		
nurzyk	18		
uhla	201		
BA33			
edredon	1	kormoran	2
kormoran	3	lodówka	144
lodówka	58	markaczka	5
mewa srebrzysta	9	mewa siodłata	2
uhla	164	mewa siwa	10
		mewa srebrzysta	5
		perkoz dwuczuby	5
		perkoz rogaty	1
		uhla	129
BA34			
kormoran	3	kormoran	3
lodówka	244	lodówka	368
mewa srebrzysta	35	mewa siodłata	2
perkoz dwuczuby	4	mewa siwa	1
perkoz rogaty	24	mewa srebrzysta	35
szlachar	5	perkoz dwuczuby	3
uhla	528	uhla	355
B36			
alka 1	1	alka	3
kormoran	1	alka nieoznaczona	1
lodówka	2	kormoran	3
mewa siodłata	1	lodówka	19
mewa srebrzysta	7	mewa siwa	25
nur rdzawoszyi	2	mewa srebrzysta	15
perkoz dwuczuby	1	nur czarnoszyi	1
uhla	310	nur nieoznaczony	1
		perkoz rogaty	4
		uhla	201
B37			
Kormoran	1	Kormoran	4
Lodówka	1	Lodówka	169
Mewa siwa	2	Nur nieoznaczony	2
Mewa srebrzysta	4	Perkoz dwuczuby	5
Nur nieoznaczony	1	Perkoz rogaty	7
Nur rdzawoszyi	4	Uhla	89
Nurzyk	1		
Perkoz dwuczuby	23		
Uhla	19		
B38			

2019		2020	
Mewa srebrzysta	1	Mewa siodłata	1
Nur rdzawoszyi	4	Mewa srebrzysta	1
Nurzyk	2	Nur czarnoszyi	1
Perkoz dwuczuby	5	Nur nieoznaczony	1
Uhla	12	Perkoz dwuczuby	2
		Uhla	14
B39			
Nurzyk	6	Nur nieoznaczony	10
Perkoz dwuczuby	2	Nurzyk	1
Uhla	68	Perkoz dwuczuby	18
		Uhla	38
B40			
Mewa srebrzysta	7	Alka	1
Nur rdzawoszyi	1	Alka nieoznaczona	6
Nurzyk	8	Łódówka	4
Uhla	950	Mewa srebrzysta	4
		Nur nieoznaczony	1
		Uhla	76

**Tab. 7. Monitoring Zimujących Ptaków Wód Przejściowych w latach 2011-2019– powierzchnia PG06<sup>146</sup>**

Nazwa polska	Nazwa łacińska	Liczba par/osobników (łącznie)								
		2011	2012	2013	2014	2015	2016	2017	2018	2019
bernikla kanadyjska	<i>Branta canadensis</i>					6	1			
bielaczek	<i>Mergellus albellus</i>	19	80	131	146	36	98	10	5	7
bielik	<i>Haliaeetus albicilla</i>	5	3	19	4	4	4	2		
błotniak zbożowy	<i>Circus cyaneus</i>			1						
cyraneczka	<i>Anas crecca</i>		3	12	8			4		
czapla siwa	<i>Ardea cinerea</i>	10	24	10	39	36	8	20	37	11
czernica	<i>Aythya fuligula</i>	10930	4069	21066	9335	6894	2055	4502	230	568
edredon	<i>Somateria mollissima</i>		1				112	84	36	7
gągoł	<i>Bucephala clangula</i>	693	1164	2773	1716	3767	6150	1940	1905	2870
gęgawa	<i>Anser anser</i>	14	210	300	11	468				
gęś tybetańska	<i>Anser indicus</i>						1			
gęś zbożowa/ tundrowa	<i>Anser fabalis sensu lato</i>						2	1		
głowienka	<i>Aythya ferina</i>	3	40		3	2	3	14		
kokoszka	<i>Gallinula chloropus</i>			2						
kormoran	<i>Phalacrocorax carbo</i>	7	48	625	4307	55	3941	1354	426	2850
krakwa	<i>Anas strepera</i>			2	1	1				
krzyżówka	<i>Anas platyrhynchos</i>	508	1409	1064	1560	1643	796	1070	1228	1155
lodówka	<i>Clangula hyemalis</i>		389	221	22	884	3228	3081	1340	2630
łabędź krzykliwy	<i>Cygnus cygnus</i>	1	203	307	192	21	125	236	559	189
łabędź niemy	<i>Cygnus olor</i>	33	529	2518	2840	1355	7729	4510	3390	3191
łyska	<i>Fulica atra</i>	23	83	72	1113	3041	1002	559	791	1751
markaczka	<i>Melanitta nigra</i>					1	116	8		21
mewa mała	<i>Hydrocoloeus minutus</i>			1						
mewa siodłata	<i>Larus marinus</i>	25	44	61	20	15	213	195	88	180
mewa siwa	<i>Larus canus</i>	284	353	293	149	37	1417	1098	1177	935
mewa srebrzysta	<i>Larus argentatus</i>	440	872	660	2046	363	5708	3682	1835	4075
mewa trójpalczysta	<i>Rissa tridactyla</i>			1						
nur czarnoszyi	<i>Gavia arctica</i>		3							
nurogęś	<i>Mergus merganser</i>	46	373	8877	5167	1055	4184	1983	76	78
ogorzałka	<i>Aythya marila</i>	1090	316		1240	201	31	4877	703	40
perkoz dwuczuby	<i>Podiceps cristatus</i>	3		2	4	9	275	702	345	1141

<sup>146</sup> <http://monitoringptakow.gios.gov.pl/baza-danych>

Nazwa polska	Nazwa łacińska	Liczba par/osobników (łącznie)								
		2011	2012	2013	2014	2015	2016	2017	2018	2019
perkoz rdzawoszyi	<i>Podiceps grisegena</i>					1				
perkozek	<i>Tachybaptus ruficollis</i>					1				2
perkoz rogaty	<i>Podiceps auritus</i>							4	2	11
piaskowiec	<i>Calidris alba</i>								1	
szlachar	<i>Mergus serrator</i>	5	95	6	70	136	106	81	24	53
śmieszka	<i>Chroicocephalus ridibundus</i>	285	415	1254	621	789	4454	2875	2565	4353
świstun	<i>Anas penelope</i>				20			1	4	
uhła	<i>Melanitta fusca</i>						5089	4515	357	1187
uhła garbonosa	<i>Melanitta deglandi</i>									1
zausznik	<i>Podiceps nigricollis</i>									4

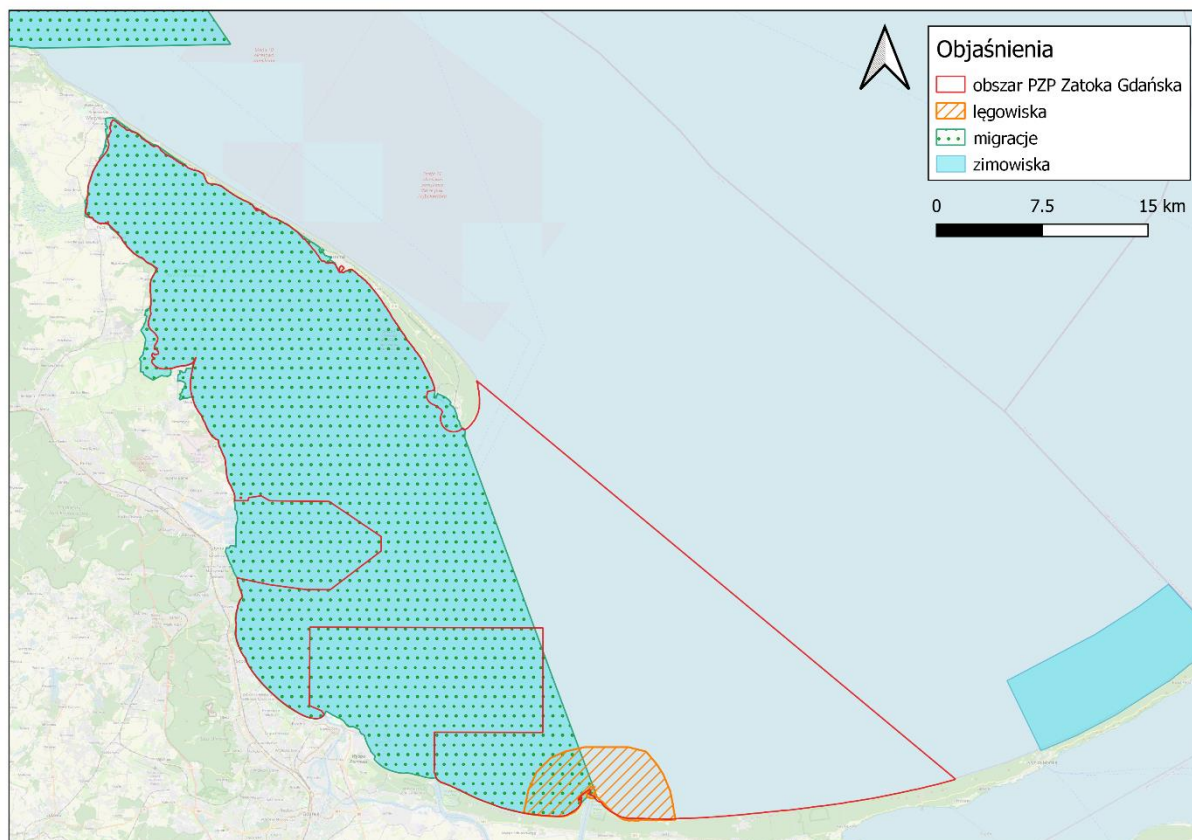
**Tab. 8. Monitoring Zimujących Ptaków Wód Przejściowych – powierzchnia PG05 (Zatoka Pucka)<sup>147</sup>**

Nazwa polska	Nazwa łacińska	Liczba par/osobników (łącznie)								
		2011	2012	2013	2014	2015	2016	2017	2018	2019
alka	<i>Alca torda</i>			1			20			
bernikla białolica	<i>Branta leucopsis</i>									69
bernikla kanadyjska	<i>Branta canadensis</i>		4						151	56
bielaczek	<i>Mergellus albellus</i>	76		237	12		273	277	666	332
bielik	<i>Haliaeetus albicilla</i>	21	2	5			13	2	2	6
birginiak	<i>Polysticta stelleri</i>					1				
cyraneczka	<i>Anas crecca</i>							24		
czapla biała	<i>Ardea alba</i>								3	
czapla siwa	<i>Ardea cinerea</i>				6	15	13	43	38	98
czernica	<i>Aythya fuligula</i>	1679	1078	1010	701	947	105	11475	16124	11406
edredon	<i>Somateria mollissima</i>	62	179	65	158	35				
gągoł	<i>Bucephala clangula</i>	5027	649	2326	846	6406	2199	2127	3617	4143
gęgawa	<i>Anser anser</i>			48				5	1	2602
gęś białoczelna	<i>Anser albifrons</i>		1							54
głowienka	<i>Aythya ferina</i>	6		2			2	168	84	260
hełmiatka	<i>Netta rufina</i>							4		
kokoszka	<i>Gallinula chloropus</i>		1							

<sup>147</sup> <http://monitoringptakow.gios.gov.pl/baza-danych>

Nazwa polska	Nazwa łacińska	Liczba par/osobników (łącznie)								
		2011	2012	2013	2014	2015	2016	2017	2018	2019
kormoran	<i>Phalacrocorax carbo</i>	218	559	2093	921	1725	92	314	109	1618
krakwa	<i>Anas strepera</i>									3
krzyżówka	<i>Anas platyrhynchos</i>	919	791	976	669	419	428	2568	5015	5070
łodówka	<i>Clangula hyemalis</i>	1077	862	3046	3887	10798	798	852	7	211
łabędź krzykliwy	<i>Cygnus cygnus</i>	25	62	118	122		33	226	522	322
łabędź niemy	<i>Cygnus olor</i>	1944	1349	2834	2891	1441	553	2277	1009	3256
łyska	<i>Fulica atra</i>	328	92	478	45	134	1040	4208	4110	7492
markaczka	<i>Melanitta nigra</i>	15	3			1		1		
mewa białogłowa	<i>Larus cachinnans</i>	12								
mewa błada	<i>Larus hyperboreus</i>			1	1	1				
mewa mała	<i>Hydrocoloeus minutus</i>		11	1		1				
mewa siodłata	<i>Larus marinus</i>	198	206	241	134	201	9	41	14	173
mewa siwa	<i>Larus canus</i>	1124	1610	1927	1464	2521	65	22	56	81
mewa srebrzysta	<i>Larus argentatus</i>	4178	3161	4610	3820	5595	292	701	255	919
mewa trójpalczasta	<i>Rissa tridactyla</i>			1						
mewa żółtonoga	<i>Larus fuscus</i>	1	3	1		1				
nur czarnoszyi	<i>Gavia arctica</i>				1					
nur rdzawoszyi	<i>Gavia stellata</i>					1				
nurogęs	<i>Mergus merganser</i>	2108	120	3484	419	267	1152	1013	463	780
ogorzałka	<i>Aythya marila</i>	134	25	322	51	4	283	876	1266	501
perkoz dwuczuby	<i>Podiceps cristatus</i>	606	308	357	609	945		5		23
perkozek	<i>Tachybaptus ruficollis</i>	1			2					1
perkoz rogaty	<i>Podiceps auritus</i>	18	12	1	6	7				
rożeniec	<i>Anas acuta</i>			1						1
siewnica	<i>Pluvialis squatarola</i>							1		
szlachar	<i>Mergus serrator</i>	262	419	470	160	219	34	10	3	4
śmieszka	<i>Chroicocephalus ridibundus</i>	1739	2192	2048	2541	4251	188	247	268	788
świstun	<i>Anas penelope</i>			1				3	2	113
uhła	<i>Melanitta fusca</i>	853	154	1170	1222	6235				
wodnik	<i>Rallus aquaticus</i>							2		
zausznik	<i>Podiceps nigricollis</i>									7

Podsumowując, obszar, dla którego sporządzany jest projekt Planu ZGD, na znacznej powierzchni zaliczony jest do obszarów cennych dla ptaków. Badania ornitofauny wykonane dla potrzeb planów ochrony obszarów Natura 2000 PLB220005 Zatoka Pucka i PLB220004 Ujście Wisły, wskazują, że Zatoka Gdańska jest ważnym miejscem odpoczynku, żerowania, koncentracji i zimowania ptaków wodno-błotnych w okresach wędrówek jesiennych i zimowania (rys. 29). W okresie lęgowym istotne miejsca rozrodu na Zatoce Gdańskiej to ujście Wisły Śmiałej i Przekopu Wisły, pas szuwaru od Swarzewa do Chałup, Ryf Mew, rejon ujścia rzeki Płutnicy, Redy, Mechelińskich Łąk, Słonich Łąk oraz pas plaż w mało uczęszczanych turystycznie miejscach.



**Ryc. 29.** Zróżnicowanie cenności akwenu Zatoki Gdańskiej pod kątem ornitofauny

#### Zagrożenia<sup>148</sup>

- przyłów w sieciach rybackich, przede wszystkim w okresach ich największych koncentracji,
- presja turystyczna (płoszenie, zdeptywanie plaż),
- zanieczyszczenia wód (zagrożenie pośrednie),
- skażenie substancjami ropopochodnymi,
- ruch jednostek pływających powodujących płoszenie ptaków,
- ubytek siedlisk (np. niszczenie szuwaru trzcinowego).

#### **4.7.3. Ichtyofauna, działalność rybacka**

Skład gatunkowy ichtyofauny Zatoki Gdańskiej jest różnorodny, co wynika ze zróżnicowanego poziomu zasolenia wód - obok siebie występują gatunki ryb morskich i słodkowodnych oraz przebywających czasowo na tym akwenie ryb dwuśrodowiskowych.<sup>149</sup>

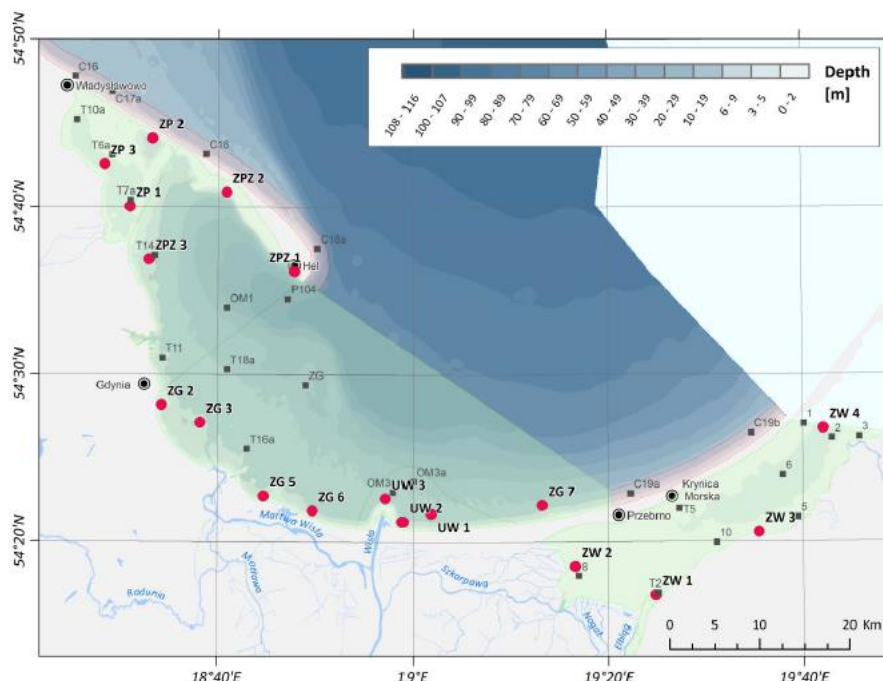
#### Badania składu gatunkowego ichtyofauny

<sup>148</sup> Analiza Uwarunkowań Zagospodarowania Przestrzennego Polskich Obszarów Morskich (IM, MIR-PIB): Załącznik II.2

<sup>149</sup> Jackowski E., 2000. Zmiana ichtyofauny w Zatoce Puckiej. Wiadomości rybackie nr 4-5

Skład gatunkowy ichtiofauny Zatoki Gdańskiej badany był w ostatnich latach w ramach PMŚ, badań naukowych oraz inwentaryzacji wykonywanych dla potrzeb planowanych przedsięwzięć. Zgromadzone wyniki dotyczą (Ryc. 30):

- Zatoki Puckiej,
- akwenu Portu Gdańsk,
- wód przybrzeżnych w rejonie planowanego kanału żeglugowego przez Mierzę Wiślaną.



**Ryc. 30.** Punkty monitoringu ichtiofauny wód przejściowych PMŚ w latach 2020-2021<sup>150</sup>

W ramach projektu badawczego pn. „Program badań środowiska morskiego Zatoki Puckiej ze szczególnym uwzględnieniem czynników istotnych dla rybołówstwa w latach 2019-2021”, realizowanego przez Morski Instytut Rybacki, w 2019 r. wykonano szereg badań.

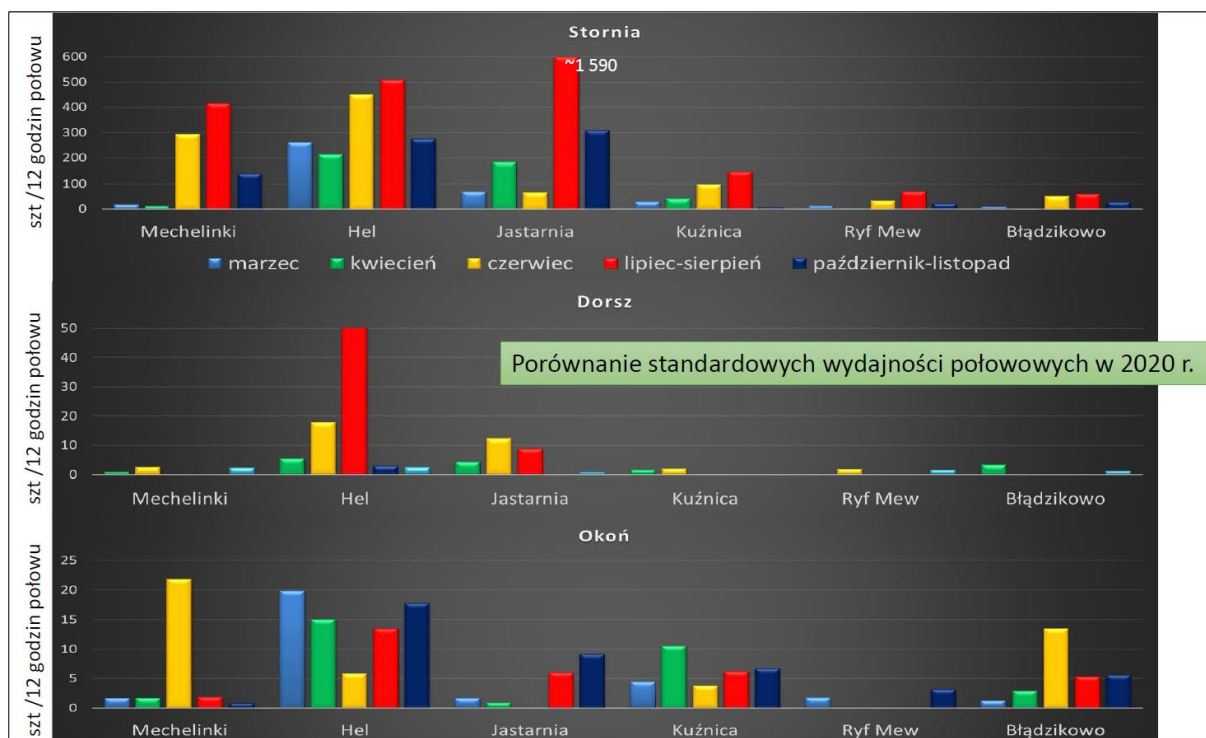
W ramach projektu w zakresie badań ichtiofauny przeprowadzono:

- badania wczesnych stadiów rozwojowych ryb (rozmieszczenie tarlisk charakteryzujących się występowaniem skutecznego rozrodu) – od kwietnia do lipca 2020 roku przeprowadzono 5 akcji połowowych na 15 stacjach – obecnie trwa analiza prób a pełne wyniki zostaną przedstawione w sprawozdaniu końcowym;
- badania zespołów ryb prowadzone w 4 kwartałach 2020 roku;
- monitoring połowów komercyjnych (badania w 2020 roku były nie kompletne z powodu pandemii oraz wstrzymania połowów od czerwca do sierpnia 2020 roku – będą uzupełniane w 2021 roku);
- monitoring gatunków niekomercyjnych.

Końcowe wyniki badań zaprezentowano na konferencji 13 grudnia 2021 roku. Wydajności połowowe uzyskane dla storni, dorsza i okonia w Zatoce Puckiej w 2020 roku prezentuje ryc. 31.

<sup>150</sup> Aktualizacja Programu monitoringu wód morskich. Projekt, Główny Inspektor Ochrony Środowiska, 2020r.





**Ryc. 31.** Porównanie standardowych wydajności połowowych w 2020 roku na Zatoce Puckiej<sup>151</sup>

Przytoczone wyniki wskazują na dominację storni w połowach badawczych za zewnętrznej Zatoce Puckiej oraz na brak dorsza w połowach (poza stacją badawczą Hel w okresie letnim). Ponadto wstępne podsumowanie wyników wskazuje m.in. na:

- bardzo duży wzrost wskaźników zagęszczenia krewetek,
- wzrost wskaźników zagęszczenia ryb igliczniowatych (chronionych) i krabika amerykańskiego,
- bardzo niski odsetek chorych ryb.

Poza ichtiofauną badane były również następujące elementy ekosystemu Zatoki Puckiej mające wpływ na ichtiofaunę:

- parametry hydrologiczne, poziomo biogenów i chlorofil a – uzyskano wartości typowe dla tego rodzaju wód, bez anomalii również na stacjach w pobliżu kolektorów;
- zooplankton – uzyskano wartości typowe dla tego rodzaju wód;
- bentos – obserwowane są zmiany składu gatunkowego: zanik podwoja wielkiego – ważnego składnika pokarmu dorsza, zauważalne zwiększenie liczebności dużych skorupiaków w płytszych wodach - potencjalne zwiększenie bazy pokarmowej;
- zanieczyszczenia chemiczne w rybach – uzyskano wyniki poniżej limitów dopuszczonych w żywności;
- poziom metali w omułkach – uzyskano wyniki podobne jak w innych rejonach Bałtyku; lokalnie wysoki poziom ołowiu w stacjach badawczych blisko kolektora;
- poziom metali w osadach – w większości próbek poziomy podobny jak w innych rejonach Bałtyku; na stacjach głębokowodnych podwyższone poziomy rtęci;
- toksyczność solanki odprowadzanej do Zatoki Puckiej – nie wykazano toksyczności.

Kompleksowe badania ichtiofauny Zatoki Puckiej prowadzone są również przez zespół dr hab. Mariusza Sapoty z Instytutu Oceanografii Uniwersytetu Gdańskiego. Obecnie w opracowaniu jest Monografia Zatoki Puckiej pod redakcją prof. Bolałka, w której mówione zostaną wieloletnie wyniki badań ichtiofauny prowadzone przez Instytut.

Pracownia Ichtiologii Instytutu Oceanografii Uniwersytetu Gdańskiego prowadzi również badania w rejonie Cypla Redłowskiego. W rejsach ichtiologicznych w okresie od 13.01.2016r. do 10.01.2017r.

<sup>151</sup> Psuty I., *Badania ichtiologiczno-rybackie (prezentacja z dn. 21.12.2020 w ramach Programu badań środowiska morskiego Zatoki Puckiej ze szczególnym uwzględnieniem czynników istotnych dla rybołówstwa w latach 2019-2021).*

stwierdzono obecność 16 gatunków ryb w rejonie Cypla Redłowskiego. Najliczniej występowały: babka bycza (*Neogobius melanostomus*) – 44%, stornia (*Platichthys flesus*) – 20%, śledź (*Clupea harengus*) – 17% oraz okoń (*Perca fluviatilis*) – 9% całości połowów. Pod względem liczebności dominującymi gatunkami były: śledzie (styczeń, marzec, lipiec i styczeń 2017), babki bycze (maj, czerwiec, lipiec oraz wrzesień), stornie (luty i sierpień) oraz okonie (wrzesień). Natomiast w przypadku biomasy połowów dominowały: śledzie (styczeń, marzec oraz styczeń 2017), babki bycze (maj, czerwiec, lipiec, sierpień i wrzesień), stornie (luty, sierpień) i okonie (wrzesień).<sup>152</sup>

Poza badaniami naukowymi prowadzone są inwentaryzacje przyrodnicze dla potrzeb inwestycji lokalizowanych w obrębie Zatoki Gdańskiej.

Badania składu gatunkowego ichtiofauny w rejonie akwenu Portu Gdańsk przeprowadzono dla potrzeb „Raportu Oddziaływania na Środowisko dla Rozbudowy toru podejściowego z powiększeniem jego szerokości i głębokości technicznej wraz z wykonaniem obrotnicy o średnicy 750 m”. Wykonano połowy badawcze na trzech transektach w granicach wód Portu Morskiego w Gdańsku. Odnotowano obecność 20 gatunków ryb.<sup>137</sup>

- Transekt 1 – złowiono 4295 ryb, w tym 70% frekwencji liczebnej i 78% wagowej stanowiła stornia. Stwierdzono występowanie chronionego parposza.
- Transekt 2 – złowiono łącznie 2229 ryb z wyraźną dominacją storni (64% liczebności i 77% masy). Stwierdzono występowanie chronionego parposza.
- Transekt 3 – wyraźna dominacja storni (55 i 62 % frekwencji liczebności i masy), zanotowano także wyższy połów ilościowy stynki. Nie stwierdzono gatunków chronionych.

**Tab. 9.** Skład gatunkowy połowów obejmujących sieci denne, pelagiczne i łososiowe<sup>153</sup>

Nazwa polska	Nazwa łacińska	Transekt 1	Transekt 2	Transekt 3
babka bycza	<i>Neogobius melanostomus</i>	x	x	x
Belona	<i>Belone belone</i>	x	x	x
Certa	<i>Vimba vimba</i>	x	x	
Ciernik	<i>Gasterosteus aculeatus</i>			x
Dobijak	<i>Hyperoplus lanceolatus</i>	x	x	x
Dorsz	<i>Gadus morhua</i>	x	x	x
Gładzica	<i>Pleuronectes platessa</i>	x	x	x
jesiotr ostronosy	<i>Acipenser oxyrinchus</i>	x	x	
kur diabeł	<i>Myoxocephalus scorpius</i>	x	x	x
Okoń	<i>Perca fluviatilis</i>	x	x	x
parposz*	<i>Alosa fallax</i>	x	x	
Sandacz	<i>Sander lucioperca</i>	x	x	x
Stornia	<i>Platichthys flesus</i>	x	x	x
Stynka	<i>Osmerus eperlanus</i>	x	x	x
Szprot	<i>Sprattus sprattus</i>	x	x	x
Śledź	<i>Clupea harengus</i>	x	x	x
Tobiasz	<i>Ammodytes tobianus</i>			x
Troć	<i>Salmo trutta</i>	x	x	x
Turbot	<i>Scophthalmus maximus</i>	x	x	x
Węgorzyca	<i>Zoarces viviparus</i>	x	x	

\* - parposz jest objęty częściową ochroną gatunkową

Inwentaryzacja ichtiofauny w strefie brzegowej we wschodniej części Zatoki Gdańskiej prowadzona była w 2011 roku w rejonie 3 wariantów lokalizacji kanału żeglugowego przez Mierzę Wiślaną (w rejonie Skowronek, dawnej osady Nowy Świat i Przebrna<sup>154</sup>). Inwentaryzacja wykazała w połowach włóczkiem i sieciami panelowymi obecność 21 gatunków (na trzech stanowiskach): minoga rzeczno-

<sup>152</sup> Beton T., 2017. Sezonowa zmienność ichtiofauny strefy przybrzeżnej w rejonie Cypla Redłowskiego – analiza jakościowa (praca magisterska)

<sup>153</sup> Raport Oddziaływania na Środowisko dla Rozbudowy toru podejściowego z powiększeniem jego szerokości i głębokości technicznej wraz z wykonaniem obrotnicy o średnicy 750 m Transprojekt Gdańsk 2015.

<sup>154</sup> Inwentaryzacja ichtiofauny w strefie brzegowej Zatoki Gdańskiej w rejonie lokalizacji wariantów kanału żeglugowego przez Mierzę Wiślaną. 2011. Praca zbiorowa. Uniwersytet Warmińsko-Mazurski w Olsztynie, Kozłowski J., Martyniak A., Kozłowski K., Szymańska U., Dynowski P., Poczyczyński P., Stańczak K. Uniwersytet Warmińsko-Mazurski, 2011 r.

*Lampetra fluviatilis*, śledzia, parposza, szprota, leszcza *Abramis brama*, krąpia *Blicca bjoerkna*, płoć *Rutilus rutilus*, cietę, ciosę *Pelecus cultratus*, ukleję *Alburnus alburnus*, stynkę, łosia *Salmo salar*, okonia, jazgarza *Gymnocephalus cernua*, dorsza, witlinka *Merlangius merlangus*, dobijaka, tobiasza, babkę piaskową *Pomatoschistus microps*, turbota i stornię.

Spośród zinwentaryzowanych gatunków ryb, cztery podlegają częściowej ochronie gatunkowej.<sup>155</sup>

- Stanowisko Skowronki – babka piaskowa,
- Stanowisko Nowy Świat – babka piaskowa, ciosa i parposz,
- Stanowisko Przebrno – babka piaskowa, ciosa i minóg rzeczny.

Spośród badanych gatunków ryb w ostatnim 10-leciu stwierdzono w wodach Zatoki Gdańskiej występowanie następujących gatunków objętych ochroną:

- Babka bycza *Gobius Niger*,
- Boleń *Leuciscus aspius*,
- Wężyńka *Nerophis ophidion*,
- Babka piaskowa *Pomatoschistus microps*,
- Babka mała *Pomatoschistus minutus*,
- Łosoś *Salmon salar*,
- Iglicznia *Syngnathus typhle*.

#### Ryby i minogi dwuśrodowiskowe

Dolny bieg Wisły stanowi ponadregionalny korytarz ekologiczny dla wędrownych gatunków ryb i minogów dwuśrodowiskowych, łącząc Morze Bałtyckie z głównymi obszarami tarła zlokalizowanymi w podkarpackich dopływach Wisły, a także dopływach dolnego biegu tej rzeki. Na tarło wstępują troć wędrowna, łosoś, cietę, minóg rzeczny oraz wprowadzony w ramach restytucji od 2006 roku jesiote ostronosy (*Acipenser oxyrinchus*). Natomiast dla węgorza (*Anguilla anguilla*) jest połączeniem z żerowiskami w zlewni Narwi i Wielkich Jezior Mazurskich.<sup>156</sup> Niewielka populacja węgorza zasiedla również Zatokę Pucką.

Badania ryb i minogów dwuśrodowiskowych prowadzone były w zlewni Zatoki Gdańskiej w latach 2000 i 2002 przez zespół Zakładu Ryb Wędrownych Instytutu Rybactwa Śródlądowego. Wykonano badania terenowe 13 różnej wielkości dorzeczy (z wyłączeniem rzeki Wisły), dla których zlewiskiem jest Zatoka Gdańska. Wszystkie cieki położone są wzdłuż zachodniego wybrzeża Zatoki. Badania potwierdziły liczne wstępowanie troci wędrownej na tarło do dolnej Redy, złowiono też pojedyncze sieje (*Coregonus lavaretus*). Podczas innych, okazjonalnych połowów obserwowano okresowe migracje minoga rzeczno *Lampetra fluviatilis* i stynki *Osmerus eperlanus* w dolnym odcinku Zagórskiej Strugi.

W 2016 roku w ramach realizacji zadania *Naturalizacja korytarza migracji ryb słodkowodnych na rzece Płutnica*<sup>157</sup> odnotowano występowanie minoga rzeczno.

#### Zasoby rybne i aktywność rybacka

W ramach opracowania projektu Planu POM wykonane zostały analizy stanu zasobów ryb komercyjnych, określono lokalizację łowisk rybołówstwa przybrzeżnego, wyznaczono obszary o najkorzystniejszych warunkach do odbycia tarła dla gatunków poławianych oraz dokonano waloryzacji obszarów ważnych dla rozwoju ichtiofauny<sup>158</sup>.

<sup>155</sup> Rozporządzenie Ministra Środowiska z dnia 16 grudnia 2016 r. w sprawie ochrony gatunkowej zwierząt (Dz. U. z 2016 r., poz. 2183)

<sup>156</sup> <http://gdansk.rzgw.gov.pl/cms/site.files/file/zulawy/zal6.pdf>

<sup>157</sup> Fundacja Rozwoju Uniwersytetu Gdańskiego

<sup>158</sup> Analiza Uwarunkowań Zagospodarowania Przestrzennego Polskich Obszarów Morskich (IM, MIR-PIB)

Część II Uwarunkowania Oceanograficzne i Przyrodnicze

Część IVA Opis dotychczasowego użytkowania akwenów morskich: Stan zasobów ryb komercyjnych eksploatowanych w Bałtyku przez polskie rybołówstwo

Część IVB Opis dotychczasowego użytkowania akwenów morskich: Rybołówstwo. Aktualizacja

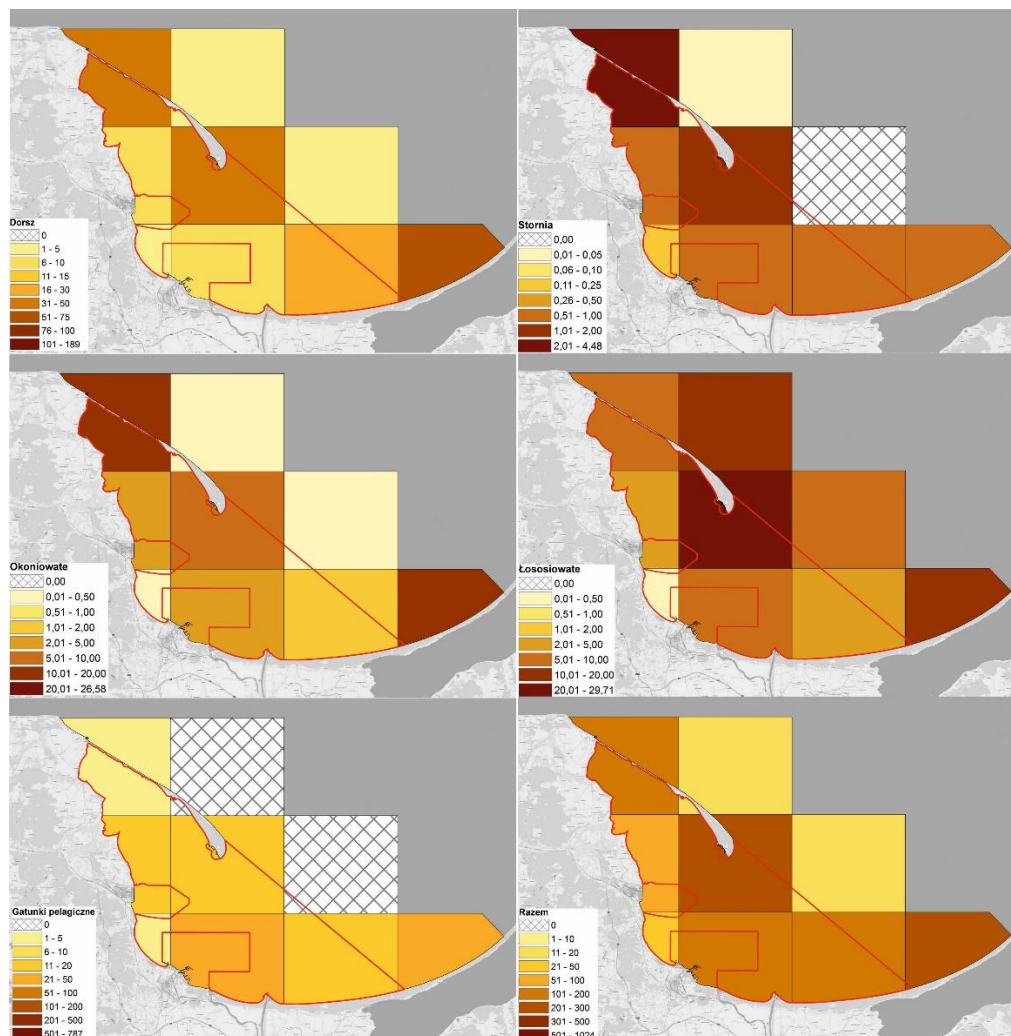
Załącznik IVC-1 Analiza tarlisk płytkowodnych

Analiza Lokalizacji Łowisk Rybołówstwa Przybrzeżnego: Rybołówstwo

Ryciny wykonano na podstawie map będących składową opracowań w ramach Analizy Uwarunkowań Zagospodarowania Przestrzennego Polskich Obszarów Morskich.

### Stan zasobów ryb komercyjnych

Poniżej przedstawiono w formie graficznej wyniki połowów w latach 2015 – 2017 dla wyznaczonych kwadratów rybackich (Ryc. 32). Uwzględniono następujące gatunki ryb: dorsz *Gadus morhua*, stornia *Platichthys flesus*, okoniowate (sandacz *Sander lucioperca* i okoń *Perca fluviatilis*), łososiowate (łosoś atlantycki *Salmo salar* i troć *Salmo trutta*) oraz pelagiczne (szprot *Sprattus sprattus*, śledź *Clupea harengus* oraz niesortowane).



**Ryc. 32.** Wielkość połowów ryb [w tonach] zarejestrowanych przez polskie jednostki rybackie o długości do 12 m na Polskich Obszarach Morskich (lata 2015-2017) wg siatki rybackich kwadratów statystycznych (dorsz, okoniowate, gatunki pelagiczne, stornia, łososiowate, razem - dorsz, okoniowate, gatunki pelagiczne, stornia, łososiowate) – dla rejonu, dla którego sporządzany jest projekt Planu ZGD<sup>159</sup>

Dane o wielkości połowów rejestrowanych przez polskie jednostki rybackie o długości poniżej 12 m w latach 2019 – 2020 przedstawiono natomiast w tabeli 10 poniżej. W ostatnich latach notuje się zmiany struktury połowów w obrębie Zatoki Gdańskiej - w połowach praktycznie nie występuje dorsz

<sup>159</sup> Analiza Uwarunkowań Zagospodarowania Przestrzennego Polskich Obszarów Morskich (IM, MIR-PIB)

Część II Uwarunkowania Oceanograficzne i Przyrodnicze

Część IVA Opis dotychczasowego użytkowania akwenów morskich: Stan zasobów ryb komercyjnych eksploatowanych w Bałtyku przez polskie rybołówstwo

Część IVB Opis dotychczasowego użytkowania akwenów morskich: Rybołówstwo. Aktualizacja

Załącznik IVC-1 Analiza tarlisk płytkowodnych

Analiza Lokalizacji Łowisk Rybołówstwa Przybrzeżnego: Rybołówstwo

ze względu na całkowite wstrzymanie połowów kierunkowych dorsza co jest wynikiem niskiego stanu zasobów.

**Tab. 10.** Wielkość połowów ryb [w tonach] zarejestrowanych przez polskie jednostki rybackie o długości poniżej 12 m na Polskich Obszarach Morskich (lata 2019-2020) dla rejonu Zatoki Puckiej.

Ryby złowione	2019	2020
	[tony]	
dorsz	0,49	0,01
okoniowate	18,03	2,15
pelagiczne	8,1	7,1
łosoś	0,92	0,18

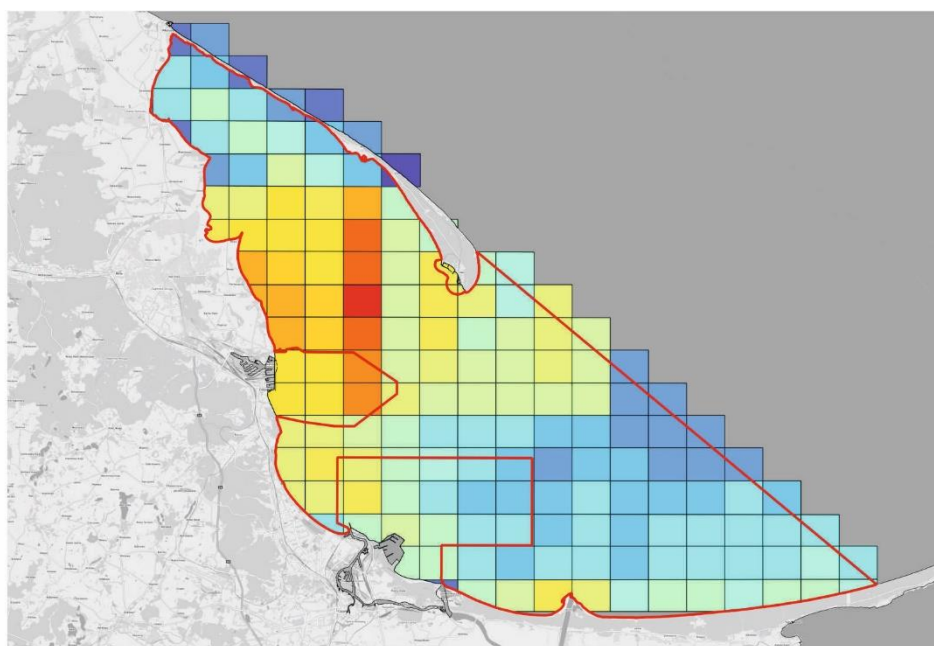
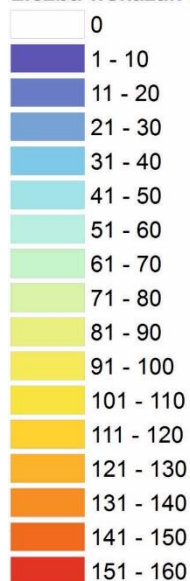
Dane dla kwadratu rybackiego: BG6GD.

Wielkość połowów ryb [w tonach] zarejestrowanych przez polskie jednostki rybackie o długości powyżej 12 m na Polskich Obszarach Morskich (lata 2015-2017) wg siatki rybackich kwadratów statystycznych (stornia, łososiowate) - dla rejonu, dla którego sporządzany jest projekt Planu ZGD<sup>160</sup>

### Łowiska przybrzeżne

Intensywność wykorzystywania obszaru projektu Planu ZGD przez jednostki rybackie o długości do 12 m w większości powierzchni jest średnio niska. Natomiast wyróżnia się środkowa część akwenu Zatoki Puckiej Zewnętrznej, gdzie intensywność jest wysoka i bardzo wysoka (Ryc. 33).

**Połowy przybrzeżne**  
Liczba wskazań łowiska



**Ryc. 33.** Łowiska jednostek rybackich do 12 metrów według częstości wskazań przez ankietowanych rybaków

161

### Tarliska przybrzeżne wybranych gatunków ryb poławianych komercyjnie

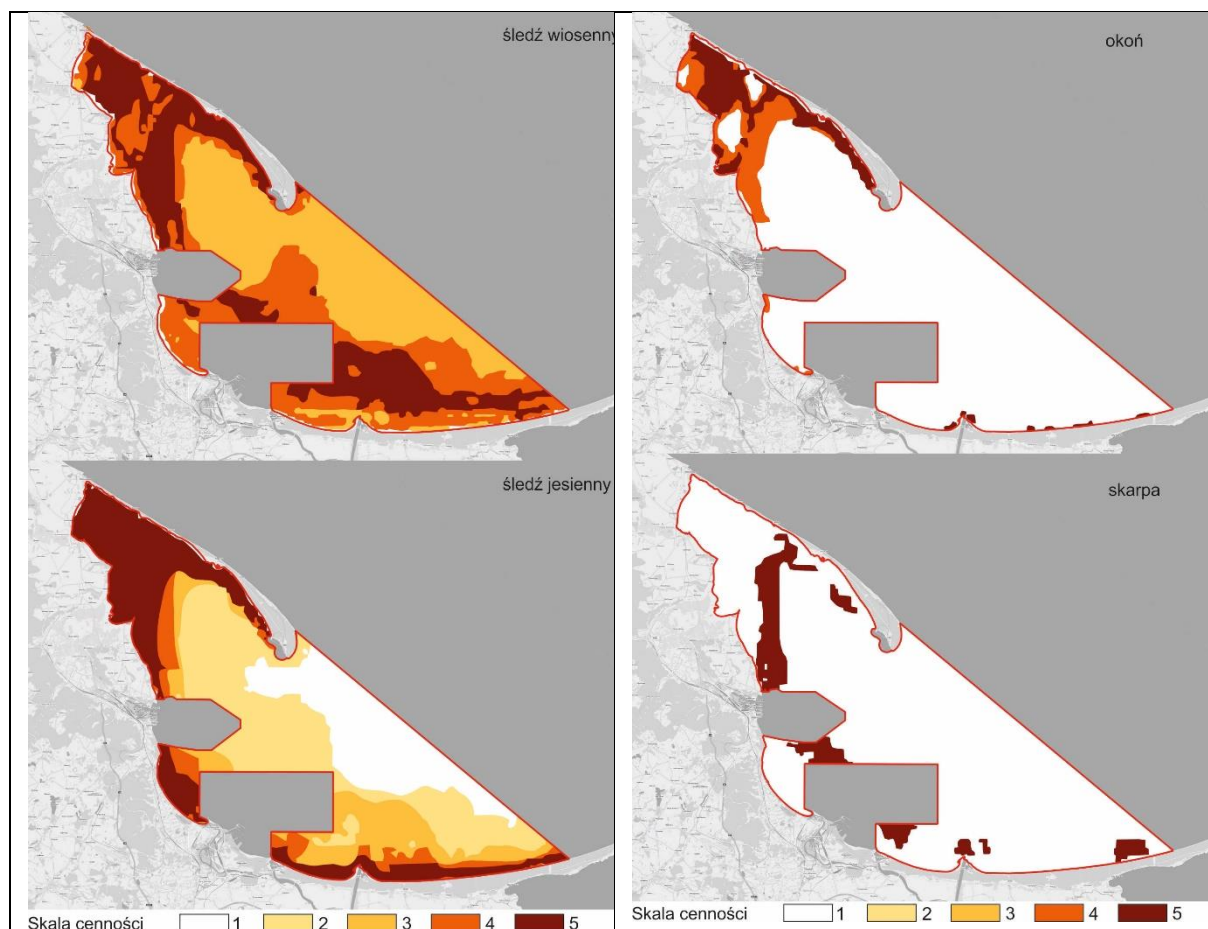
Na rycinie 34 przedstawiono potencjalne tarliska skarpa, śledzia jesiennego i śledzia wiosennego, za opracowaniem „Analiza Uwarunkowań Zagospodarowania Przestrzennego Polskich Obszarów Morskich. Część IVC. Obszary ważne dla zachowania gatunków ryb komercyjnych. Tarliska i żerowiska”. Za potencjalne tarlisko uznano rejon, w którym występują potencjalnie dogodne warunki do odbycia tarła. Są to: typ dna (piasek, żwir i kamienie), głębokości do 25 m, temperatury wody w zakresie 6 – 16° C w konkretnych porach roku. Następnie dla tych kryteriów wykonano modelowanie, co pozwoliło na wyznaczenie optymalnych miejsc w strefie przybrzeżnej i płytkowodnej (Ryc. 34).

<sup>160</sup> Jw. Analiza Uwarunkowań Zagospodarowania Przestrzennego Polskich Obszarów Morskich (IM, MIR-PIB)

<sup>161</sup> Jw. Analiza Uwarunkowań Zagospodarowania Przestrzennego Polskich Obszarów Morskich (IM, MIR-PIB)



Wartość najwyższa oznacza obszary bardzo cenne (5). Wartości pośrednie wskazują potencjalne obszary do rozrodu ryb (4,3). Pozostałe wartości („2” i poniżej w przypadku śledzia, „1” w przypadku skarpa i okonia) nie są istotne z punktu widzenia obszarów cennych dla skutecznego tarła.



Ryc. 34. Potencjalne tarliska wybranych gatunków ryb poławianych komercyjnie<sup>162</sup>

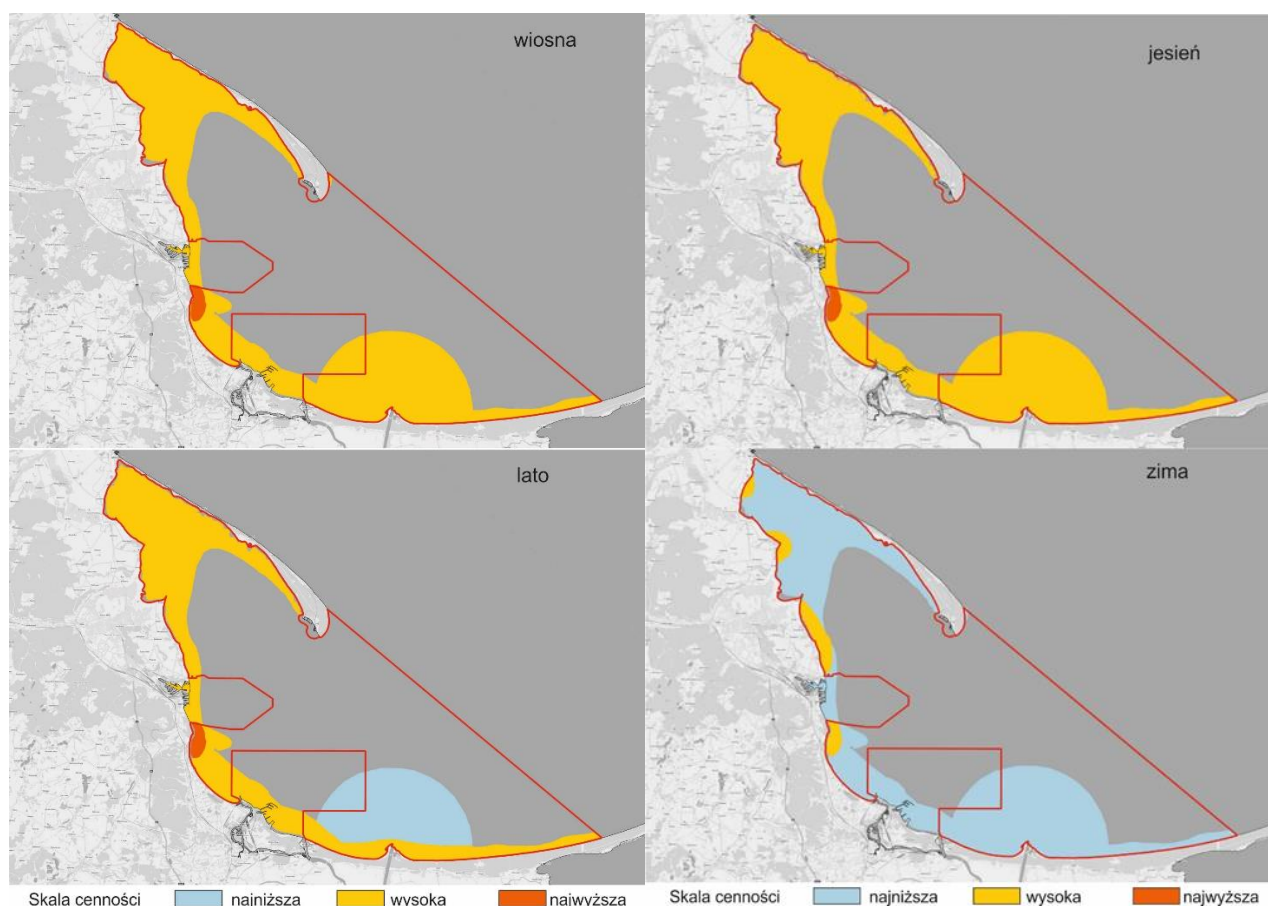
### Obszary cenne dla ichtiofauny

Waloryzacja obszarów ważnych dla rozwoju ichtiofauny została przeprowadzona w oparciu o kryteria jakościowe uwzględniające rolę, jaką pełnią (żerowiskową, tarliskową i wychowu narybku oraz migracyjną). Za najbardziej istotny obszar dla ichtiofauny uznano strefę przybrzeżną (do izobaty 10 m). Wydzielonym obszarom nadano wagi cenności w zależności od sezonu

- 3 – wysoka: kiedy w danym sezonie występuje najwyższa liczebność, biomasa oraz bioróżnorodność ichtiofauny;
- 2 – średnia kiedy w danym sezonie występuje wysoka liczebność, biomasa oraz bioróżnorodność ichtiofauny;
- 1 – niska: kiedy w danym sezonie nie obserwuje się wysokiej liczebności i biomasy oraz bioróżnorodności ichtiofauny.

Obszar, dla którego sporządzany jest projekt Planu ZGD, wiosną, latem i jesienią zalicza się do średnio cennych dla ichtiofauny, natomiast zimą jego cenność uznano za niską (Ryc. 35).

<sup>162</sup> Analiza Uwarunkowań Zagospodarowania Przestrzennego Polskich Obszarów Morskich (IM, MIR-PIB)  
Część II Uwarunkowania Oceanograficzne i Przyrodnicze  
Załącznik IVC-1 Analiza tarlisk płytkowodnych  
Analiza Lokalizacji Łowisk Rybołówstwa Przybrzeżnego: Rybołówstwo



**Ryc. 35.** Obszary cenne dla ichtiofauny w podziale na pory roku<sup>163</sup>

### Okresy ochronne ryb

#### 1. Rybołówstwo komercyjne<sup>164</sup>

- łososia i troci – od dnia 15 września do dnia 15 listopada w pasie wód o szerokości 4 Mm od brzegu,
- sandacza – od dnia 10 kwietnia do dnia 31 maja na obszarze wód między południkami 16°40'00" a 19°21'00" długości geograficznej wschodniej,
- jesiotra ostronosego – od dnia 1 stycznia do dnia 31 grudnia,
- węgorza – od dnia 1 listopada do dnia 31 stycznia,

#### 2. Rybołówstwo rekreacyjne<sup>165</sup>

- łososia i troci – w terminie od dnia 15 września do dnia 30 listopada w pasie wód o szerokości 4 Mm od brzegu,
- sandacza – w terminie od dnia 10 kwietnia do dnia 31 maja na obszarze wód pomiędzy południkami 16°40'00" a 19°21'00" długości geograficznej wschodniej,
- skarpia – w terminie od dnia 1 czerwca do dnia 31 lipca na obszarze wód na wschód od południka 15°00'00" długości geograficznej wschodniej;

<sup>163</sup> Analiza Uwarunkowań Zagospodarowania Przestrzennego Polskich Obszarów Morskich (IM, MIR-PIB)

Część II Uwarunkowania Oceanograficzne i Przyrodnicze

Część IVA Opis dotychczasowego użytkowania akwenów morskich: Stan zasobów ryb komercyjnych eksploatowanych w Bałtyku przez polskie rybołówstwo

Część IVB Opis dotychczasowego użytkowania akwenów morskich: Rybołówstwo. Aktualizacja

Załącznik IVC-1 Analiza tarlisk płytkowodnych

Analiza Lokalizacji Łowisk Rybołówstwa Przybrzeżnego: Rybołówstwo

<sup>164</sup> Rozporządzenie Ministra Gospodarki Morskiej i Żeglugi Śródlądowej z dnia 21 sierpnia 2019 r. w sprawie wymiarów i okresów ochronnych organizmów morskich oraz szczegółowych warunków wykonywania rybołówstwa komercyjnego (Dz.U. 2019 poz.1701, z późn. zm.)

<sup>165</sup> Rozporządzenie Ministra Rolnictwa i Rozwoju Wsi z dnia 6 lipca 2015 r. w sprawie wymiarów i okresów ochronnych organizmów morskich poławianych przy wykonywaniu rybołówstwa rekreacyjnego oraz szczegółowego sposobu i warunków wykonywania rybołówstwa rekreacyjnego (Dz.U. 2015 poz. 1015, z późn. zm.)



- d) jesiotra ostronosego – w terminie od dnia 1 stycznia do dnia 31 grudnia na obszarze morskich wód wewnętrznych, morza terytorialnego i w polskiej wyłącznej strefie ekonomicznej;
- e) węgorza – w terminie od dnia 15 czerwca do dnia 15 lipca na obszarze morskich wód wewnętrznych, morza terytorialnego i w polskiej wyłącznej strefie ekonomicznej;
- f) szczupaka – w terminie od dnia 1 stycznia do dnia 15 maja na obszarze morskich wód wewnętrznych Zatoki Gdańskiej.

Od początku 2020 roku obowiązuje wprowadzony przez Komisję Europejską zakaz połowów dorsza na wschodniej części Morza Bałtyckiego<sup>166</sup>.

#### Podsumowanie i zagrożenia

Najcenniejszym siedliskiem ichtiofauny na analizowanym obszarze jest Zatoka Pucka, stanowiąca unikalny ekosystem, który od lat 60-70 ubiegłego wieku ulegał sukcesywnie silnej presji antropogenicznej i pogarszaniu stanu ekologicznego. Główną przyczyną degradacji środowiska Zatoki Puckiej były zrzuty ścieków komunalnych (z udziałem ścieków przemysłowych) oraz osuszanie podmokłych brzegów Zatoki głównie w rejonie ujścia Płutnicy i związane z tym odcięcie tarlisk.

*„Najłatwiej dostrzegalne negatywne skutki oddziaływania tych czynników to spadek przejrzystości i skażenie sanitarne wód. Rolę głównego „konsumenta” soli odżywczych dopływających do Zatoki przejęły tzw. glony nitkowate, które zalegając na dnie ograniczają rozwój roślin naczyniowych i makroglonów, a następnie, ulegając rozkładowi, powodują okresowe deficyty tlenu w osadach. Takie zmiany mają negatywny wpływ na zasoby pokarmowe ryb. Innym negatywnym skutkiem opisanych oddziaływań był zanik łąg podwodnych będących tarliskami i miejscami wzrostu stadiów młodocianych wielu gatunków ryb, oraz preferowanym biotopem szczupaka. W efekcie wystąpiły niekorzystne zmiany w strukturze gatunkowej ichtiofauny. Zaobserwowano wzrost biomasy ryb ciernikowatych, które konkurują o zasoby pokarmowe z gatunkami cennymi gospodarczo (szczególnie na etapie stadiów młodocianych), oraz żerują na ich wylęgu. Podobne efekty wywołuje udana inwazja obcego gatunku – babki byczej. W połowach rybackich nastąpiło istotne zmniejszenie biomasy słodkowodnych drapieżników (szczupak, okoń, sandacz, a także planktonożerna sieja), natomiast do niedawna ciągle dobre połowy gwarantowały gatunki morskie (dorsz, stornia, śledź), których biomasa w Zatoce Puckiej jest determinowana w głównej mierze warunkami panującymi w całym Bałtyku, a nie tylko w Zatoce.”*<sup>167</sup>

Mimo podjęcia szeregu działań naprawczych, takich jak:

- budowa kanalizacji na Półwyspie Helskim,
- oczyszczalni ścieków w Swarzewie i podłączenie do niej gmin powiatu puckiego,
- wyprowadzenie zrzutu oczyszczonych wód pościekowych na otwarte morze w rejonie Władysławowa (zamiast do Zatoki Puckiej Wewnętrznej),
- modernizacja i rozbudowa Gdyńskiej Oczyszczalni Ścieków Dębogórze, poprzez którą spływają do Zatoki oczyszczone ścieki z dużej części aglomeracji Trójmiasta i gmin przyległych,

i poprawy stanu sanitarnego Zatoki oraz podwodnej odbudowy roślinności przydennej, jej stan nadal jest daleki od zadowalającego.

Ponadto wdrożono również dwa programy odbudowy zasobów: „Ryby dla Zatoki w latach 2007-2010” oraz projekt „Zostera” 2010-2015”.

W ramach projektu „Ryby dla Zatoki” prowadzone było zarybianie wód Zatoki Puckiej takimi gatunkami, jak: szczupak, sandacz i płoć, a wcześniej pstrąg tęczowy. Projekt „Zostera” obejmował m.in. wpuszczenie do wód Zatoki Puckiej znacznej liczby drapieżników w postaci narybku szczupaka, monitorowanie odtwarzającej się trawy morskiej oraz pilotażowe nasadzanie trzciny pospolitej w miejscach, w których na skutek oddziaływania ludzi została ona zniszczona.

Według diagnozy Morskiego Instytutu Rybackiego (MIR PIB) w Gdyni aby poprawić stan ichtiofauny w Zatoce Puckiej konieczne jest, oprócz działań poprawiających jakość wód i obniżających

<sup>166</sup> Rozporządzenie Rady (UE) 2019/1838 z dnia 30 października 2019 r. ustalające uprawnienia do połowów na 2020 rok w odniesieniu do niektórych stad ryb i grup stad ryb w Morzu Bałtyckim oraz zmieniające rozporządzenie (UE) 2019/124 w odniesieniu do uprawnień do połowów w innych wodach

<sup>167</sup> <https://mir.gdynia.pl/oswiadczenie-mir-pib-w-sprawie-stanu-srodowiska-zatoki-puckiej/> z 2 sierpnia 2019 roku

antropopresję, podjęcie działań zmierzających do poprawy efektywności rozrodu gatunków ryb cennych gospodarczo m.in. poprzez zmniejszenie biomasy ryb ciernikowatych, cierniczkowatych oraz babki byczej. Cel ten może zostać osiągnięty poprzez zwiększenie populacji ryb drapieżnych (szczupak, okoń), czemu z kolei mogą służyć: intensyfikacja i poprawa efektywności zarybień, rewizja zarządzania rybołówstwem (wymiarochronne, okresy ochronne dla szczupaka, okonia, siei, płoci i okonia, odtwarzanie tarlisk ryb rozradzających się w rzekach, czy wprowadzenie populacji szczupaka, która może rozradzać się w wodach słonawych.

Jednocześnie konieczne jest prawidłowe rozpoznanie stanu ekosystemu Zatoki Puckiej oraz zachodzących w nim procesów, czemu służy m.in. prowadzony przez MIR PIB projekt badawczy „Program badań środowiska morskiego Zatoki Puckiej ze szczególnym uwzględnieniem czynników istotnych dla rybołówstwa w latach 2019-2021”.

Ponadto do najcenniejszych obszarów dla ichtiofauny, zgodnie z waloryzacją cenności miejsc dla ichtiofauny w obrębie Zatoki Puckiej - ryc. 35, należy stref brzegowa i rejon na południe do Portu Gdynia (okolice Klifu Orłowskiego) oraz ujście Wisły Przekop.

Zidentyfikowane zagrożenia dla ichtiofauny dotyczą:

- zanieczyszczenia wód i osadów dennych,
- niszczenia tarlisk lub odcinania dostępu do tarlisk,
- niszczenia siedlisk ważnych dla bytowania ichtiofauny,
- zmniejszania się zasobów ryb w Bałtyku.

#### **4.7.4. Ssaki**

##### **Ssaki morskie**

W Morzu Bałtyckim występują cztery gatunki ssaków morskich: foka szara *Halichoerus grypus*, foka pospolita *Phoca vitulina*, foka obrączkowana (nerpa obrączkowana) *Pusa hispida* oraz morświn zwyczajny *Phocoena phocoena*. Są to drapieżniki odgrywające istotną rolę w regulacji sieci troficznej, jednocześnie bardzo wrażliwe na jej zmiany.

##### Foki

**Foka szara** *Halichoerus grypus* jest chroniona prawem międzynarodowym (Konwencja Berneńska, Konwencja Bońska, Konwencja Helsińska, Dyrektywa siedliskowa), prawem krajowym (rozporządzenie o ochronie gatunkowej<sup>168</sup>) oraz znajduje się na czerwonej liście i w czerwonej księdze IUCN.<sup>169</sup> Foka szara jest przedmiotem ochrony w ramach specjalnego obszaru ochrony siedlisk<sup>170</sup> Zatoka Pucka i Półwysep Helski PLH 220032 oraz specjalnego obszaru ochrony siedlisk<sup>171</sup> Ostoja w Ujściu Wisły PLH 220044 – znajdującymi się w akwenie objętym planem ZGD oraz specjalnego obszaru ochrony siedlisk<sup>172</sup> Mierzeja Wiślana PLH 280007 – znajdującego się w obszarze oddziaływania planu.

Foka szara jest gatunkiem migrującym, który tworzy jedną populację bałtycką. Na początku XX wieku w Bałtyku żyło około 100 000 fok szarych, jednak intensywne polowania oraz silne zanieczyszczenie wód doprowadziły do gwałtownego spadku ich liczby. W latach 90-tych XX wieku odnotowano około 5 000 fok szarych. Od tego czasu obserwuje się stały wzrost liczebności populacji foki szarej i obecnie szacowana jest na 28 000 osobników<sup>173</sup>. Na polskim wybrzeżu najczęściej odnotowywane są obserwacje w rejonie Zatoki Gdańskiej i jej subakwenu – Zatoki Puckiej. W latach 1990–99 zebrano 106 raportów dotyczących zaobserwowania, złowienia lub znalezienia martwych fok szarych na polskim brzegu. Aż 74,5% pochodziło z Zatoki Gdańskiej, w tym 34% z Zatoki Puckiej. Od początku XXI wieku foki szare osiedliły się na ujściu przekopu Wisły w rezerwacie Mewia Łacha. W latach 2016–2018, w ramach projektu pn.: „Pilotażowe wdrożenie monitoringu gatunków i siedlisk morskich w latach 2015–2018” przeprowadzono badania występowania i liczebności foki szarej.

<sup>168</sup> Rozporządzenie Ministra Środowiska z dnia 16 grudnia 2016 r. w sprawie ochrony gatunkowej zwierząt (Dz.U.2016.2183)

<sup>169</sup> [https://natura2000.gdos.gov.pl/files/artykuly/52961/1364\\_Foka\\_szara.pdf](https://natura2000.gdos.gov.pl/files/artykuly/52961/1364_Foka_szara.pdf)

<sup>170</sup> Obszar mający znaczenie dla Wspólnoty

<sup>171</sup> Obszar mający znaczenie dla Wspólnoty

<sup>172</sup> Obszar mający znaczenie dla Wspólnoty

<sup>173</sup> [https://www.umgdy.gov.pl/wp-content/uploads/2014/09/IOW\\_POIS\\_Plan\\_Zarz\\_ZP.pdf](https://www.umgdy.gov.pl/wp-content/uploads/2014/09/IOW_POIS_Plan_Zarz_ZP.pdf), str. 180

Analiza zebranych danych wykazała utrzymanie się tzw. wyleżyska w rejonie ujścia Wisły Przekop, z liczebnością stada na poziomie około 200 sztuk w okresie linienia (Opióła i in. 2017).

W ramach Państwowego Monitoringu Środowiska wykonywane są obloty polskiego wybrzeża i wyleżyska w rezerwacie Mewia Łacha. Dane z lata 2016-2021 prezentuje ryc. 36; wszystkie rejestracje dotyczą rejonu ujścia Wisły Przekop tj. wyleżyska w rezerwacie Mawia Łacha. Niezależnie od obserwacji foki szarej w różnych rejonach Zatoki Gdańskiej (Ryf Mew, umocnienia brzegowe w portach, mniej uczęszczane odcinki plaż), najistotniejszym miejscem dla foki szarej na całym polskim wybrzeżu pozostaje przede wszystkim rejon ujścia Wisły (rez. Mewia Łacha).



**Ryc. 36.** Liczba osobników foki szarej zarejestrowana w ujściu Wisły Przekop podczas oblotów badawczych prowadzonych w ramach PMS w latach 2016 – 2021

(Źródło: opracowanie własne na bazie danych GIOŚ za lata 2016-2021)

**Foka pospolita** *Phoca vitulina* na naszym wybrzeżu spotykana jest rzadko. W rejonie ujścia Wisły odnotowano dwukrotnie narodziny fok pospolitych w 1990 oraz 2011 roku. Gatunek ten przebywa zwykle w wodach płytkich, w pobliżu piaszczystych lub kamienistych plaż. Liczebność bałtyckiej populacji foki pospolitej na początku XX. wieku została oszacowana wg statystyk połowowych na ok. 5000 osobników. Intensywne polowania prowadzone na początku wieku doprowadziły do spadku jej liczebności do 1000 sztuk, która utrzymywała się do lat 30. Dalszy spadek ilości fok pospolitych w Bałtyku do kilkuset sztuk był obserwowany do lat 70. Obecnie ich liczebność szacuje się na ok. 1000 osobników<sup>174</sup>. W latach 2016-2020 obserwacje pojedynczych fok odnotowywano wzdłuż całego polskiego wybrzeża<sup>175</sup>.

**Foka obrączkowana** *Pusa hispida* tzw. nerpa, to gatunek arktyczny, występujący jako relikw w Bałtyku (głównie w Zatokach Botnickiej i Fińskiej). Na początku XX wieku nerp w Bałtyku było około 200 tys. osobników. Polowania w latach 1910-1940 oraz zanieczyszczenie środowiska spowodowały spadek liczebności tych zwierząt. Obecnie zasoby bałtyckich fok obrączkowanych szacują się na około 10 tys. Na południowych brzegach Bałtyku gatunek ten pojawia się bardzo rzadko. W latach 2016-2020 obserwacje pojedynczych fok odnotowywano wzdłuż całego polskiego wybrzeża<sup>176</sup>.

#### Foki siedliska i zagrożenia

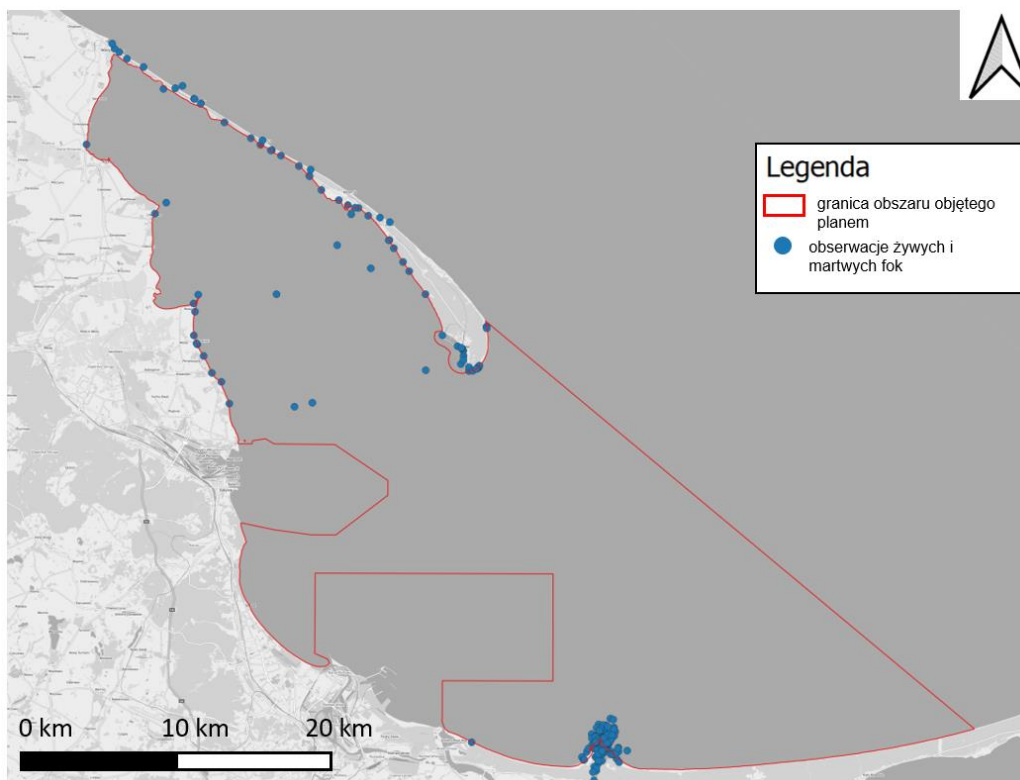
Na obszarze, dla którego sporządzany jest projekt Planu ZGD znajduje się najważniejsze na polskim wybrzeżu siedlisko - tzw. wyleżysko foki szarej w obrębie stożka napływowego w ujściu Wisły Przekop (w rezerwacie Mewia Łacha). Miejsce to objęte jest ochroną również jako obszar Natura 2000 PLH220044 Ostoja w Ujściu Wisły, gdzie foka szara stanowi przedmiot ochrony.

<sup>174</sup> <https://fokarium.pl/foki/poznaj-baltyckie-foki/fokarium-na-zywo/foka-pospolita/>

<sup>175</sup> Raport z projektu WWF „Ochrona ssaków i ptaków morskich i ich siedlisk”, WWF 2020r.

<sup>176</sup> Raport z projektu WWF „Ochrona ssaków i ptaków morskich i ich siedlisk”, WWF 2020r.

W ramach działań Błękitnego Patrolu, działającego w ramach WWF, na całym wybrzeżu prowadzone są obserwacje płetwonogich. Zarejestrowane obserwacje wprowadzane są do powszechnie dostępnej bazy danych [https://link.wwf.pl/baza\\_ssaki/public/mapa](https://link.wwf.pl/baza_ssaki/public/mapa). W 2019 roku odnotowano 238 rejestracji foki szarej na polskim wybrzeżu i 47 osobników foki pospolitej; foki obrączkowanej nie zaobserwowano. Duże zagęszczenie foki szarej stwierdzono w Zatoce Gdańskiej, szczególnie w rejonie ujścia Wisły Przekop, na końcu półwyspu Helskiego oraz w rejonie Ryfu Mew i wzdłuż Mierzei Wiślanej<sup>177</sup>. W 2016 roku odnotowano na „foczej łasze” w ujściu Wisły pierwsze narodziny foki szarej<sup>178</sup>.



**Ryc. 37.** Obserwacje żywych i martwych fok w obszarze, dla którego sporządzany jest projekt Planu ZGD w roku 2019<sup>179</sup>

**Tab. 11.** Obserwacje żywych i martwych fok w obszarze, dla którego sporządzany jest projekt Planu ZGD w roku 2019<sup>180</sup>

Data	Zdarzenie i lokalizacja
22.08.2019	Zgłoszenie obserwacji żywej foki szarej na plaży w Kątach Rybackich. Foka była w bardzo złym stanie i podjęto próbę przewiezienia jej na rehabilitację do Stacji Morskiej w Helu jednak zwierzę nie przeżyło transportu
17.08.2019	Zgłoszenie obserwacji żywej foki szarej na plaży w Helu. Foka została zabrana na rehabilitację do Stacji Morskiej w Helu i otrzymała imię Rozbitek
16.08.2019	Zgłoszenie obserwacji żywej foki szarej na plaży w rezerwacie przyrody Ptasi Raj.
15.08.2019	Zgłoszenie obserwacji żywej foki szarej na plaży w Sztutowie. Foka uciekła do wody przed przyjazdem wolontariuszy Błękitnego Patrolu WWF
30.07.2019	Zgłoszenie znalezienia martwej foki szarej na plaży w Gdańsku Sobieszewie
30.07.2019	Zgłoszenie znalezienia martwej foki szarej na plaży w Gdańsku Sobieszewie
29.07.2019	Zgłoszenie znalezienia martwej foki szarej na plaży w Gdańsku Sobieszewie
23.07.2019	Zgłoszenie znalezienia martwej foki na plaży w Mechelinkach
18.07.2019	Zgłoszenie znalezienia martwej foki szarej na plaży w Kątach Rybackich
17.07.2019	Zgłoszenie znalezienia martwej foki szarej na plaży w Sztutowie
17.07.2019	Zgłoszenie znalezienia martwej foki szarej na terenie rezerwatu przyrody Ptasi Raj w Gdańsku Sobieszewie
13.07.2019	Zgłoszenie znalezienia martwej foki szarej na plaży w Rewie
07.07.2019	Zgłoszenie znalezienia martwej foki szarej na Ryfie Mew

<sup>177</sup> Raport z projektu WWF „Ochrona ssaków i ptaków morskich i ich siedlisk”, WWF 2020r.

<sup>178</sup> Moczarska J. [red], 2020 r., s.47

<sup>179</sup> Opracowana na podstawie danych: <https://hel.ug.edu.pl/category/obserwacje/>

<sup>180</sup> <http://www.fokarium.pl/obserwacje/fok/obserwacje/fok.htm>

Data	Zdarzenie i lokalizacja
05.07.2019	Zgłoszenie znalezienia martwej foki szarej przy ośrodku Rewita w wodach Zatoki Puckiej
29.06.2019	Zgłoszenie znalezienia martwej foki szarej na plaży w Helu
23.06.2019	Zgłoszenie znalezienia martwej foki szarej na plaży w Gdańsku Jelitkowie
23.06.2019	Zgłoszenie znalezienia młodej martwej foki szarej na plaży w Kuźnicy
22.06.2019	Zgłoszenie obserwacji żywej foki szarej na plaży w Gdyni Orłowie
22.06.2019	Zgłoszenie obserwacji żywej foki pospolitej na plaży w Jastarni
18.06.2019	Kolejna obserwacja foki pospolitej na plażach trójmiasta tym razem w Sopocie
18.06.2019	Zgłoszenie żywej foki pospolitej na plaży w Gdańsku Brzeźnie
14.06.2019	Zgłoszenie martwej foki szarej na plaży w Sopocie
14.06.2019	Zgłoszenie martwej foki szarej na plaży w Gdańsku Brzeźnie
12.06.2019	Zgłoszenie martwej foki szarej dryfującej na wysokości klifu w Gdyni Redłowie
10.06.2019	Zgłoszenie martwej młodej foki szarej na plaży w Gdyni Babie Doły
10.06.2019	Zgłoszenie martwej młodej foki szarej na plaży w Gdyni Orłowie
08.06.2019	Zgłoszenie martwej foki szarej na piaszczystej łazie w ujściu Przekopu Wisły
07.06.2019	Zgłoszenie martwej foki szarej na plaży w Rewie
26.05.2019	Zgłoszenie martwej foki szarej dryfującej zaplątanej w sieci rybackiej na wysokości Kuźnicy
13.05.2019	Obserwacja dorosłego samca foki szarej na Cyplu Helskim.
12.05.2019	Obserwacja dorosłego samca foki szarej na Cyplu Helskim przez cały dzień.
10.05.2019	Zgłoszenie martwej foki szarej na plaży Mewiego Ryfu.
05.05.2019	Zgłoszenie samicy młodej foki szarej na plaży w Jastarni. Foka została zabrana na Stację Morską na rehabilitację, dostała imię Jastek.
05.05.2019	Zgłoszenie martwej foki szarej na plaży w Kątach Rybackich.
03.05.2019	Zgłoszenie martwej foki szarej na plaży w Mikoszewie.
29.04.2019	Zgłoszenie martwej foki szarej w Zatoce Puckiej.
23.04.2019	Zgłoszenie samicy młodej foki szarej w Gdyni Oksywiu. Foka została zabrana na Stację Morską na rehabilitację, zmarła kilka dni później.
18.04.2019	Obserwacja foki szarej w okolicy moła w Gdyni Orłowie.
16.04.2019	Zgłoszenie młodej foki szarej zaplątanej w sieci na plaży w Gdyni Orłowie. Foka została zabrana na Stację Morską na rehabilitację, jednak jej stan nie poprawiał się i zmarła.
15.04.2019	Zgłoszenie martwego dorosłego samca foki szarej na Cyplu Helskim.
14.04.2019	Obserwacja młodej samicy foki szarej w Gdyni Orłowie.
14.04.2019	Obserwacja samca foki szarej pływającego w wodzie przez kilka dni w okolicach Cypla Helskiego.
14.04.2019	Zgłoszenie młodej foki szarej na plaży Mewiej Łachy. Foka została zabrana na Stację Morską na rehabilitację, dostała imię Kuling.
13.04.2019	Zgłoszenie młodej foki szarej na plaży w Juracie. Foka została zabrana na Stację Morską na rehabilitację, dostała imię Jurek.
13.04.2019	Zgłoszenie młodej foki szarej na plaży w Helu. Foka została zabrana na Stację Morską na rehabilitację, dostała imię Konrad.
11.04.2019	Zgłoszenie młodej foki szarej na plaży w Jastarni.
09.04.2019	Obserwacja dorosłej szarej na Cyplu Helskim.
08.04.2019	Zgłoszenie młodej foki szarej na plaży w Helu. Foka została zabrana na Stację Morską na rehabilitację, dostała imię Borka.
06.04.2019	Zgłoszenie młodej foki szarej na plaży w Jastarni. Foka została zabrana na Stację Morską na rehabilitację, dostała imię Antoś.
06.04.2019	Zgłoszenie młodej foki szarej na plaży w Sopocie. Foka została zabrana na Stację Morską na rehabilitację, dostała imię Granda.
03.04.2019	Zgłoszenie młodej foki szarej na plaży w Rewie. Foka została zabrana na Stację Morską na rehabilitację, dostała imię Rew.
26.03.2019	Zgłoszenie żywej foki szarej na plaży w Helu (Cypel). Była to młoda foka szara, która wymagała pomocy. Foka została zabrana na Stację Morską gdzie przeszła rehabilitację
04.03.2019	Obserwacja foki pospolitej odpoczywającej na plaży w Kątach Rybackich
19.02.2019	Obserwacja foki pospolitej odpoczywającej na plaży w Sztutowie
16 - 17.02.2019	Obserwacja foki pospolitej odpoczywającej na plaży w Kątach Rybackich
15.02.2019	Obserwacja odpoczywającej na plaży foki pospolitej i pływającej w pobliżu foki szarej w okolicach Kątów Rybackich
11.02.2019	Obserwacja foki pospolitej odpoczywającej na plaży w Kątach Rybackich
07 - 08.02.2019	Obserwacja foki pospolitej odpoczywającej na plaży w Kątach Rybackich
01 - 03.02.2019	Obserwacja foki pospolitej odpoczywającej na plaży w Kątach Rybackich
30.01.2019	Obserwacja foki pospolitej odpoczywającej na plaży w Sztutowie
28 - 29.01.2019	Dwudniowa obserwacja foki pospolitej odpoczywającej na plaży w Kątach Rybackich
26.01.2019	Obserwacja foki pospolitej odpoczywającej na plaży w Sztutowie
25.01.2019	Obserwacja dorosłego samca foki szarej wypoczywającego na plaży w Juracie.
24 - 25.01.2019	Stegna, zgłoszenie obserwacji foki pospolitej odpoczywającej na plaży. Okazało się że jest to foka „Celebrytka” wypuszczona w dniu 14.01. po leczeniu w Stacji Morskiej.

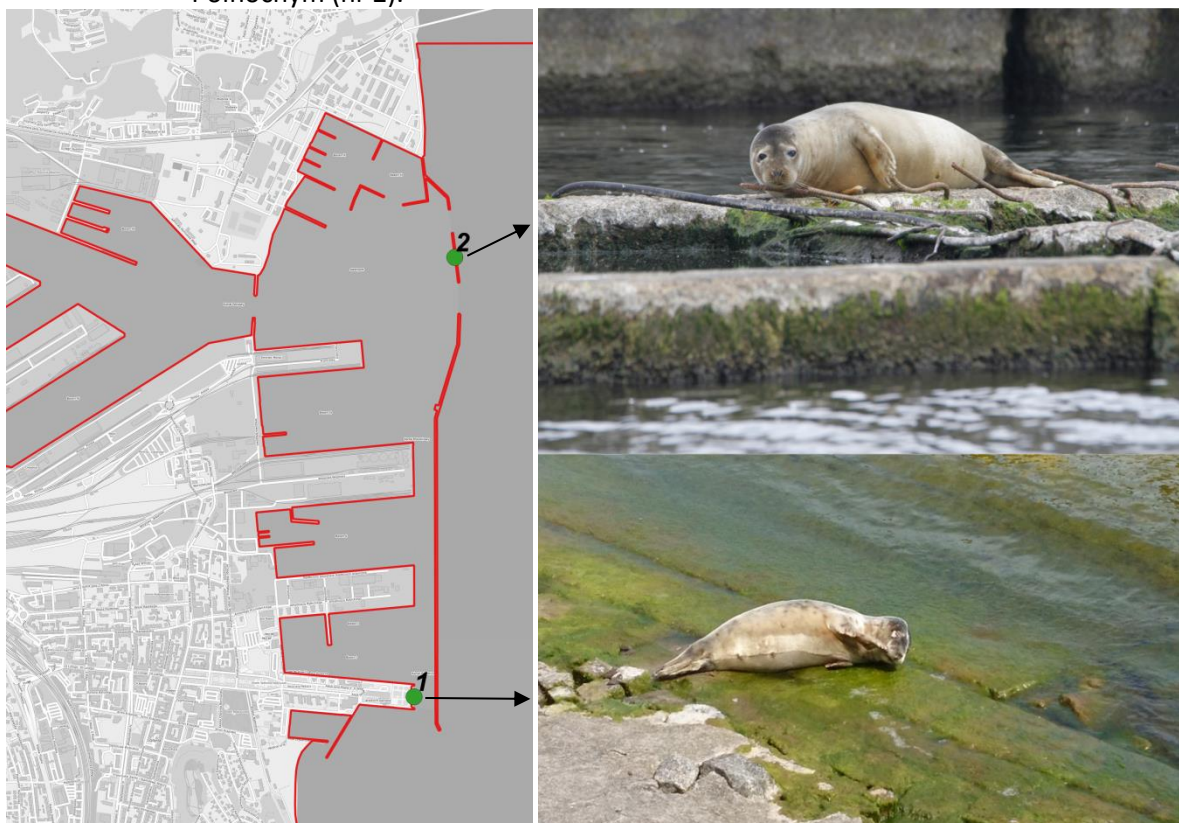


Data	Zdarzenie i lokalizacja
17 - 21.01.2019	Wyspa Sobieszewska, zgłoszenie obserwacji foki pospolitej odpoczywającej na plaży. Okazało się że jest to foka „Celebrytka” wypuszczona w dniu 14.01. po leczeniu w Stacji Morskiej.
06.01.2019	Mikoszewo, obserwacja foki szarej pływającej w morzu i żerującej na rybach karpiowatych.

W 2020 r. w bliskim sąsiedztwie obszaru opracowania w granicy Portu Gdynia<sup>181</sup> obserwowano odpoczywające foki szare (Ryc. 38).

10.05.2020 2 osobniki na końcu pirsu Mola Południowego (nr 1 na rys poniżej)

07.06.2020 1 osobnik na kasetonach falochronu pomiędzy Wejściem Głównym a Wejściem Północnym (nr 2).



**Ryc. 38.** Miejsca obserwacji foki szarej (1 – fot. A. Zapart, 2 – fot. A. Niemczyk)

Największą śmiertelność wśród bałtyckich fok powoduje obecnie rybołówstwo. W sieciach w wyniku przyłowu giną głównie foki młode. Do najniebezpieczniejszych należą skrzelowe sieci stawne oraz wielkogabarytowe żaki. Roczne straty w populacji wynoszą około 800 fok, w tym około 10 sztuk w Polsce. Na zdolność rozrodu i przeżywalność zwierząt duży wpływ mają zanieczyszczenia.

Antropopresja wzmacnia zakłócenia w życiu fok. Niepokojone są w miejscach żerowania, odpoczynku i rozrodu. Istotnym powodem jest wzrost obecności ludzi, łodzi i statków w rejonach foczych siedlisk. Odnosi się to do wszelkich form ludzkiej aktywności na tym polu, a szczególnie agresywnej motorowodnej turystyki oraz działań militarnych. Foki szare tracą swoje potencjalne ostoje także z powodu przeznaczania miejsc, które niegdyś zasiedlały, na funkcje turystyczne. Należy brać pod uwagę, iż możliwości zaspokojenia potrzeb pokarmowych fok mogą zostać ograniczone w wyniku postępującego przełowienia zasobów ryb<sup>182</sup>. Zgodnie z Raportem WWW obserwacje wyleżyska foki szarej przy użyciu kamery zlokalizowanej w obrębie tzw. „foczej” łachy w ujściu Wisły Przekop, „jednym z największych problemów jest zakłócanie spokoju fok w ich siedlisku. Z każdym rokiem wzrasta liczba łodzi turystycznych nastawiona na obserwację fok oraz wzrasta liczba rejsów. Łodzie pływają od

<sup>181</sup> Obszar objęty planem zagospodarowania przestrzennego dla morskich wód wewnętrznych portu w Gdyni

<sup>182</sup> [https://natura2000.gdos.gov.pl/files/artykuly/52961/1364\\_Foka\\_szara.pdf](https://natura2000.gdos.gov.pl/files/artykuly/52961/1364_Foka_szara.pdf)

wschodu do zachodu słońca w regularnych rejsach. Zaobserwować można również sporo jednostek prywatnych, które, nie licząc skuterów wodnych, starają się nie płoszyć zwierząt. Niestety skutery wodne to dość duży problem i zdarza się nawet, że ich użytkownicy schodzą na ląd, co w rezerwacie Mewia Łacha jest zakazane”<sup>183</sup>.

Podsumowując, zagrożenia dla foki obserwowanych w obrębie Zatoki Gdańskiej to:<sup>184</sup>

- zakłócenia spokoju i bezpieczeństwa w siedliskach (lądowych i morskich);
- zmiany (ilościowe i jakościowe) w bazie pokarmowej;
- przyłów, czyli przypadkowa śmierć w narzędziach stosowanych przez rybołówstwo;
- nielegalne tępienie;
- chemiczne zanieczyszczenia środowiska morskiego;
- eutrofizacja (zmiany w bazie pokarmowej, potencjalny wpływ toksycznych sinic);
- epizootie i infekcje pasożytnicze;
- niewiedza i brak skutecznej ochrony.

#### Morświn<sup>185</sup>

Bałtycka populacja morświnów jest niewielka. Morświn, jako jedyny gatunek walenia w Bałtyku, chroniony jest prawem międzynarodowym (Dyrektywa Siedliskowa, Dyrektywa Berneńska, Konwencja Bońska) oraz objęty jest w Polsce ochroną gatunkową (ochrona ścisła). Gatunek znajduje się na czerwonej liście IUCN, uznany za krytycznie zagrożony wyginięciem<sup>186</sup>. W Polskiej czerwonej księdze zwierząt uznany jest za skrajnie zagrożony.<sup>187</sup>

W latach 2009-2016 przez wszystkie państwa nadbałtyckie (z wyjątkiem Federacji Rosyjskiej) był realizowany projekt SAMBAH (*ang. Static Acoustic Monitoring of the Baltic Sea Harbour Porpoise*) mający na celu zdobycie danych o rozmieszczeniu i zagęszczeniu populacji morświnów w Morzu Bałtyckim. W morzu terytorialnym i wyłącznej strefie ekonomicznej Polski rozlokowano 41 hydroakustycznych detektorów tzw. C-POD-ów, które rejestrowały dźwięki wydawane przez morświny. Dzięki technice modelowania przestrzennego udało się stworzyć mapy sezonowego rozmieszczenia morświnów w badanym akwenie. Ukazują one te rejony, na których okresowo przebywają dwie populacje tych ssaków bytujące w regionie Morza Bałtyckiego – populację z Bałtyku właściwego i zachodniego. W okresie zimowym, od stycznia do maja, zaobserwowano wzmożoną liczbę detekcji u Polskich wybrzeży – również w akwenie objętym planem ZGD. Bałtycka (wschodnia) populacja morświnów liczy około 500 osobników.<sup>188</sup>

<sup>183</sup> Raport z projektu WWF „Ochrona ssaków i ptaków morskich i ich siedlisk”, WWF 2020r.

<sup>184</sup> Gójska A., Pawliczka i., Pawlaczyk P, 2012. Program ochrony foki szarej - projekt

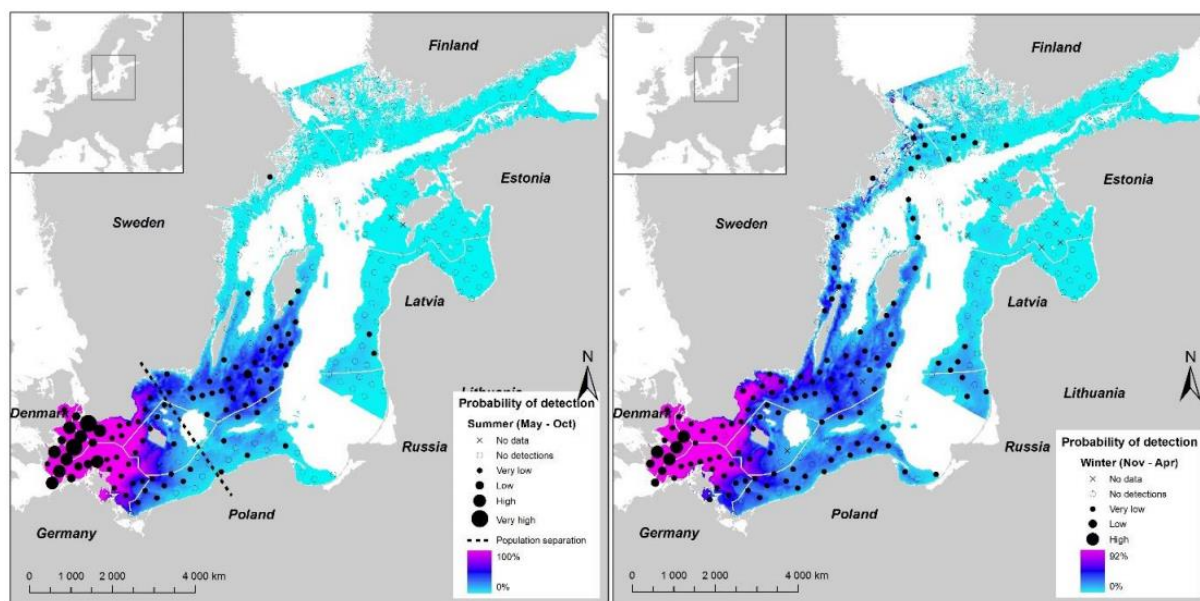
<sup>185</sup> <http://metadata.helcom.fi/geonetwork/srv/eng/catalog.search#/metadata/33cc45b5-98d0-4585-92d3-3737296e80c9>

<sup>186</sup> <https://www.iucnredlist.org/species/17031/98831650>

<sup>187</sup> [http://morskiesiedliska.gios.gov.pl/images/1351\\_Morswin\\_OST.pdf](http://morskiesiedliska.gios.gov.pl/images/1351_Morswin_OST.pdf)

<sup>188</sup> [http://morskiesiedliska.gios.gov.pl/images/1351\\_Morswin\\_OST.pdf](http://morskiesiedliska.gios.gov.pl/images/1351_Morswin_OST.pdf)

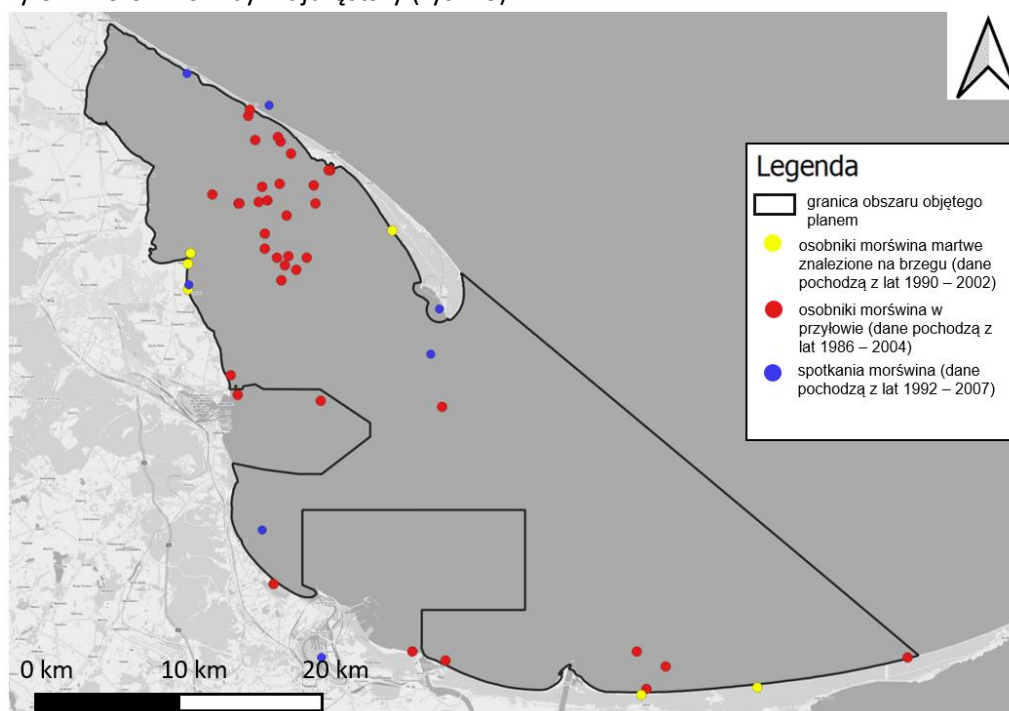




**Ryc. 39.** Prawdopodobieństwo detekcji morświna zwyczajnego latem (maj-październik) i zimą (listopad-kwiecień)

Źródło: LIFE+ SAMBAH project 2016. Final report covering the project activities from 01/01/2010 to 30/09/2015. Reporting; Date: 29/02/2016. <http://www.sambah.org/SAMBAH-Final-Report-FINAL-for-website-April-2017.pdf>

Z raportów o złowionych, zaobserwowanych i znalezionych na brzegu morświnach w polskiej części Bałtyku w latach 1990-2007 wynika, że obszarem szczególnym jest Zatoka Pucka zewnętrzna, gdzie przyłów morświnów był najczęstszy (rys. 40).<sup>189</sup>



**Ryc. 40.** Spotkania, przyłów i osobniki martwe morświna – Zatoka Gdańska<sup>190</sup>

**Tab. 12.** Obserwacje martwych i żywych morświnów

Lp.	Dzień	Miesiąc	Rok	Lokalizacja
Przyłów				
1		11	1986	Zatoka Pucka
2		11	1986	Jastarnia, Zatoka Pucka

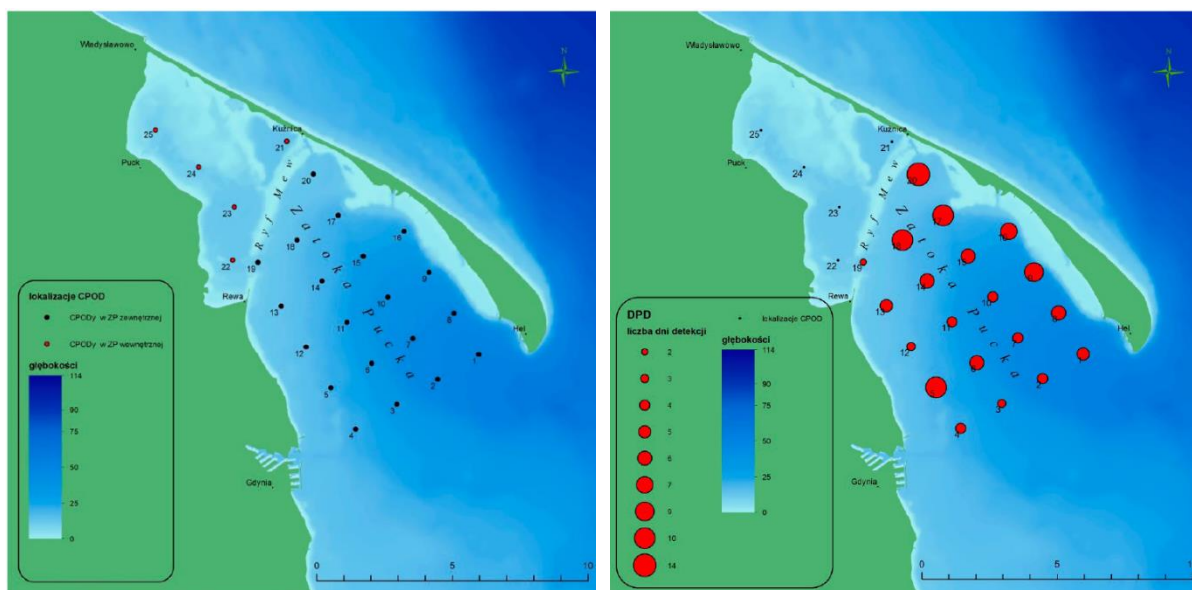
<sup>189</sup> <https://morswin.pl/czynna-ochrona-morswinow-przed-przyłowem/>

<sup>190</sup> <http://metadata.helcom.fi/geonetwork/srv/eng/catalog.search#/metadata/33cc45b5-98d0-4585-92d3-3737296e80c9>

Lp.	Dzień	Miesiąc	Rok	Lokalizacja
3			1987	Jantar, Zatoka Gdańska
4	15	3	1989	Jastarnia, Zatoka Pucka
5	25/27	1	1989	Zatoka Pucka
6	5/6	5	1989	Zatoka Pucka
7	27	1	1990	Jastarnia-Gdynia, Zatoka Pucka
8	13/15	12	1991	Oksywie, Zatoka Pucka
9	12	11	1991	Zatoka Pucka
10	5	5	1991	Jantar, Zatoka Gdańska
11	26	3	1991	Jelitkowo, Zatoka Gdańska
12		wiosna	1992	Górki Zach., Zatoka Gdańska
13	17/18	2	1993	Jastarnia, Zatoka Pucka
14	29	12	1993	Jastarnia, Zatoka Pucka
15	26/27	12	1993	Jastarnia, Zatoka Pucka
16	23	12	1993	Zatoka Pucka
17	2	8	1993	Obłuże, Zatoka Pucka
18	26	1	1994	Zatoka Pucka
19	8	3	1995	Kąty Rybackie, Zatoka Gdańska
20	20	2	1995	Zatoka Pucka
21	18	2	1995	Chałupy, Zatoka Pucka
22	28	12	1995	Jastarnia, Zatoka Pucka
23	22	7	1996	Jastarnia-Rewa, Zatoka Pucka
24	2	4	1996	Zatoka Pucka
25	2	4	1996	Zatoka Pucka
26	21	3	1996	Kuźnica, Zatoka Pucka
27	1	12	1997	Jantar, Zatoka Gdańska
28	9	1	1998	Boja GN, Zatoka Gdańska
29	6	1	1998	Boja GD-1, Zatoka Gdańska
30	9	12	1999	Kuźnica, Zatoka Pucka
31	22	11	2000	Kuźnica, Zatoka Pucka
32	21	3	2000	Górki Wschodnie, Zatoka Gdańska
33	9	3	2001	centralna część, Zatoka Pucka
34	11	2	2002	Zatoka Pucka
35	9	4	2003	Kuźnica-Syberia, Zatoka Pucka
36	10	4	2003	Mechelinki, Zatoka Pucka
37	10	4	2003	Mechelinki, Zatoka Pucka
38	2	11	2004	centralna część, Zatoka Pucka
Martwe wyrzucone na brzeg				
39	9	7	1996	Mechelinki, Zatoka Pucka
40	25	6	2000	Rewa, Zatoka Pucka
41	1-15	7	1990	Sztutowo, Zatoka Gdańska /Ujście Wisły
42	18	7	2000	Jantar, Zatoka Gdańska
43	18	8	2000	Jastarnia, Zatoka Pucka
44	23	9	2000	Rewa, Zatoka Pucka
Spotkania				
	1/2	9	1992	Rewa, Zatoka Pucka
	29	12	1993	Chałupy, Zatoka Pucka
	29	12	1993	Gdańsk, Zatoka Gdańska
	29	7	1994	Kuźnica, Zatoka Gdańska
	9	3	2003	Sopot, Zatoka Gdańska
	5	7	2007	Hel, Zatoka Pucka
	21	8	2007	Hel, Zatoka Pucka, na południe od Helu

W latach 2016-2020 prowadzony był przez WWF Polska projekt we współpracy ze Stacją Morską im. Profesora Skóry Instytutu Oceanografii Uniwersytetu Gdańskiego, którego celem było między innymi gromadzenie danych naukowych nt. morświna za pomocą detektorów C-POD. W ramach Projektu badano istotność siedliska Zatoki Puckiej dla współczesnego występowania morświna. Na rycinie poniżej przedstawiono rozmieszczenie C-PODów na Zatoce Puckiej oraz wyniki rocznego monitoringu w latach 2017-2018. Z przeprowadzonych badań wynika, że większe znaczenie dla morświnów ma Zatoka Pucka zewnętrzna - w Zatoce Puckiej wewnętrznej nie odnotowano ani jednej detekcji<sup>191</sup>.

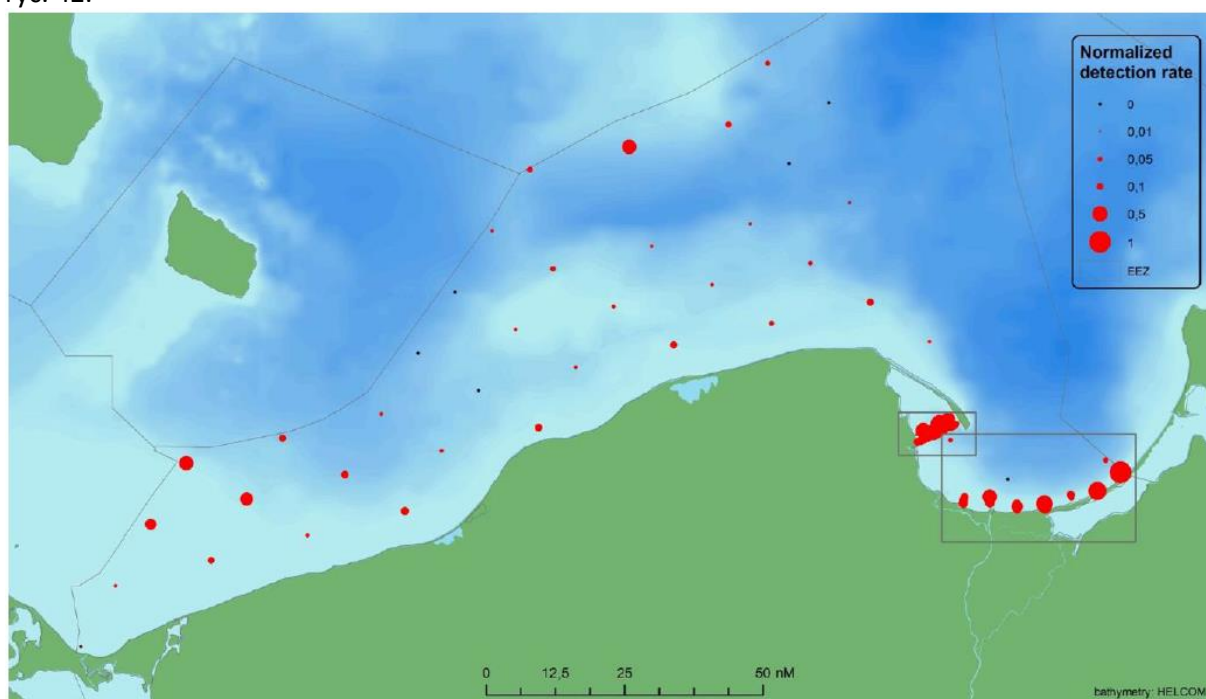
<sup>191</sup> Moczarska J. [red]. 2020 r., s.55



**Ryc. 41.** Rozmieszczeni C-PODów (po lewej) oraz liczba dni detekcji na Zatoce Puckiej od 1 października 2017 do 30 września 2018 (po prawej)

Źródło: Moczarska J. [red], 2020, Raport z projektu „Ochrona ssaków i ptaków morskich i ich siedlisk” 2016 - 2020, WWF Polska s.55

Stacja Morska UG w Helu, kontynuuje badania morświna, rozpoczęte w ramach projektu SAMBAH. Prowadzone były między innymi detekcje w latach 2013-2014 w południowej części Zatoki Gdańskiej oraz na Zatoce Puckiej w latach 2017-2018. Zestawienie dotychczasowych wyników badań prezentuje ryc. 42.

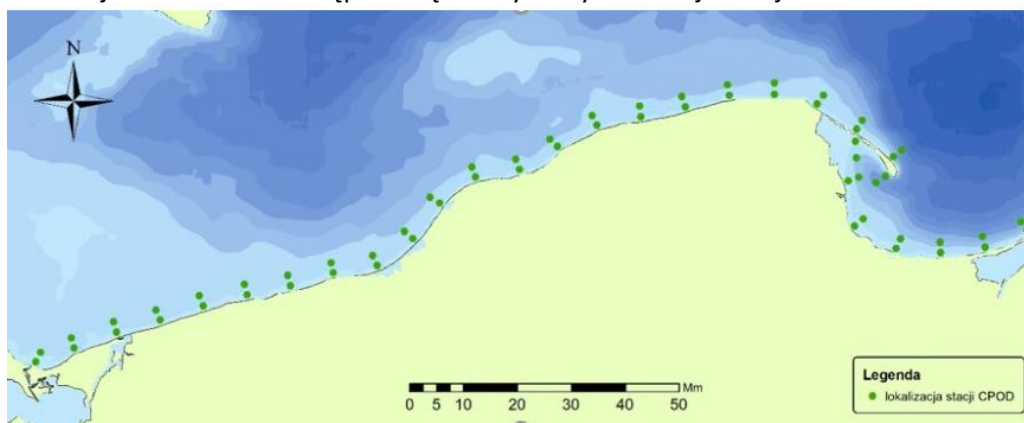


**Ryc. 42.** Wyniki projektów detekcji morświna prowadzona na polskich wodach Bałtyku (opracowane przez Stację Morską UG w Helu);

Źródło: Evans Peter G.H, Similä T., 2019, Progress Report on the Jastarnia Plan: the recovery plan for the harbour porpoise in the Baltic Proper, Sea Watch Foundation, UK

Najnowszy projekt Stacji Morskiej UG w ma na celu określenie czasowej i przestrzennej zmienności obecności morświnów w wąskiej strefie przybrzeżnej w odległości 1 Mm i 3 Mm. W listopadzie 2020 r. rozmieszczono 60 C-PODów w pasie wód przybrzeżnych między wschodnią i zachodnią granicą państwa (ryc. 43). Detektory mają rejestrować obecność morświnów w płytkich wodach przybrzeżnych

wzdłuż polskiego wybrzeża. Projekt obecnie jest w toku i ma się zakończyć w grudniu 2022 roku<sup>192</sup>. Do tego czasu Stacja w Helu nie udostępnia częściowych wyników rejestracji.



**Ryc. 43.** Mapa rozmieszczenia detektorów morswinów w ramach projektu Stacji Morskiej UG w Helu w latach 2020-2022 (Źródło: <https://hel.ug.edu.pl/2021/04/23/trwaja-badania-obecnosci-morswinow-w-przybrzeznej-strefie-polskiej-czesci-baltyku>)

Podsumowując, w granicach objętych projektem Planu ZGD, Zatoka Pucka Zewnętrzna oraz strefa wzdłuż brzegu Mierzi Wiślanej w pasie przybrzeżnym 1,5 Mm, stanowią miejsce potwierdzonego występowania morswinów, które notowane są tu całorocznie, z preferencją okresu zimowo - wiosennego<sup>193</sup>. Dalsze badania zarówno w ramach PMS jak również w ramach naukowych programów badawczych pozwolą na bardziej precyzyjne określenie istności Zatoki Gdańskiej i szerzej strefy przybrzeżnej POM, dla morswinów.

Ssaki morskie należą do gatunków zagrożonych wyginięciem i są objęte ochroną prawną, zarówno w Polsce, jak i w innych krajach nadbałtyckich.

Głównym zagrożeniem dla morswinów jest stosowanie stawnych sieci skrzelowych. Skonstruowane z mocnych, bardzo cienkich nylonowych przędzy i zawieszone w toni wodnej stają się niemożliwe do rozpoznania przez morswiny. Zwierzęta wpadają w nie w pogoni za rybami.<sup>194</sup> Z uwagi na szczególne zagrożenie jakie stanowią przyłów w sieci rybackie oraz wzrost antropopresji ze strony źródeł hałasu podwodnego, działania ochronne powinny przede wszystkim uwzględniać całkowitą redukcję przyłowu oraz redukcję zakłóceń powodowanych hałasem podwodnym, w kluczowych dla gatunku obszarach m.in. w akwenie Zatoki Gdańskiej (morswin jest przedmiotem ochrony w specjalnym obszarze ochrony siedlisk<sup>195</sup> Zatoka Pucka i Półwysep Helski PLH220032).<sup>196</sup>

Zagrożenia<sup>197</sup>

- zanieczyszczenia:
  - chemiczne – głównie trwałe zanieczyszczenia organiczne, znane jako TZO lub POPs
  - hałas
- przyłów,
- zakłócenia, kolizje – do działań niepokojących zalicza się intensywny transport morski, intensywną turystykę motorowodną, efekty płoszące związane na przykład z aktywnością marynarki wojennej, morskich elektrowni wiatrowych (drgania, szum, refleksy świetlne), platform poszukiwawczych i wydobywczych konwencjonalnych surowców energetycznych (gaz ziemny, ropa naftowa) oraz eksploatacji tzw. niekonwencjonalnych złóż gazu (z tzw. złóż łupkowych) i inne.

<sup>192</sup> Informacja mailowa ze Stacji Morskiej UG w Helu z dnia 24 lutego 2022r.

<sup>193</sup> Uwagi Stacji Morskiej im. Prof. Krzysztofa Skóry Instytutu Oceanografii UG z dnia 16 października 2020 r. do projektu Planu ZGD v.0

<sup>194</sup> <https://www.wwf.pl/zagrozzone-gatunki/morswin>

<sup>195</sup> Obszar mający znaczenie dla Wspólnoty

<sup>196</sup> [http://morskiesiedliska.gios.gov.pl/images/1351\\_Morswin\\_OST.pdf](http://morskiesiedliska.gios.gov.pl/images/1351_Morswin_OST.pdf)

<sup>197</sup> Krajowy program ochrony morswina – zatwierdzony 2015 r.



## Ssaki lądowe

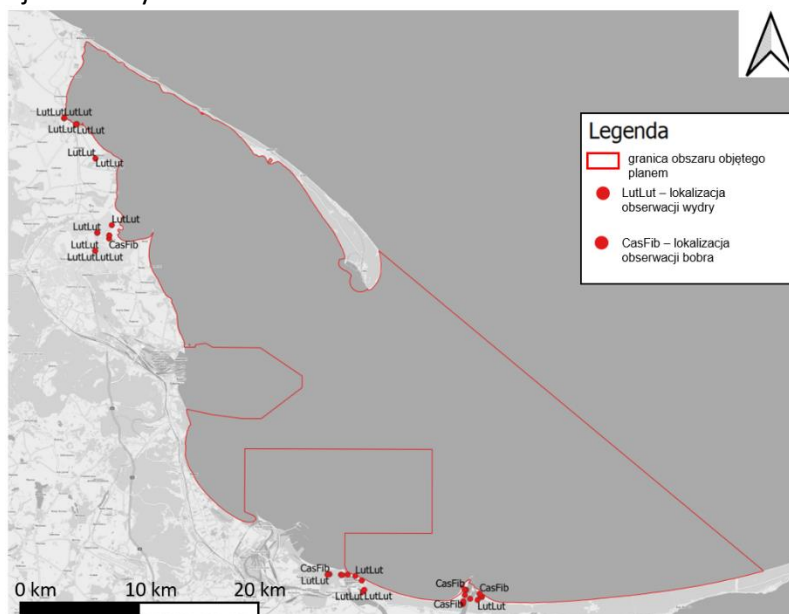
Ssaki lądowe występują w obszarze oddziaływania projektu Planu ZGD, tj. poza akwenem Zatoki Gdańskiej. W pasie nadbrzeżnym Zatoki Gdańskiej notuje się dość pospolite gatunki ssaków:

**Wydra (*Lutra lutra*).** Ziemnowodny drapieżnik występujący przy Morzu Bałtyckim, w rzekach, jeziorach i stawach hodowlanych we wszystkich zlewniach podstawowych naszego kraju. We wszystkich porach roku jest ona głównie związana z zasobnymi w ryby rzekami. Mimo że występuje, a nawet rozmnaża się w różnych środowiskach, to jednak najbardziej odpowiadają jej śródlądne rzeki, w których obok ryb może łowić raki. W Polsce stale wydry występują przy wszystkich śródlądnych rzekach o skarpach znacznie wyniesionych ponad poziom wody, zasiedlonych przez ryby łososiowate. Obok rzek często zasiedlają jeziora.

Zgodnie z materiałami Urzędu Morskiego w Gdyni (Projekty planów ochrony obszarów Natura 2000 w rejonie Zatoki Gdańskiej zawartych w Zbiorczym sprawozdaniu z analizy dostępnych danych i przeprowadzonych inwentaryzacji przyrodniczych dla obszaru PLB 220004 Ujście Wisły) wydra (*Lutra lutra*) występuje w estuarium Wisły Śmiałej w Ptasim Raju oraz w strefie zachodniego brzegu Zatoki Puckiej wewnętrznej.

Biorąc pod uwagę rozległość terenów siedliskowych wydry i notowanych jej pojawów w obszarze Planu ZGD, ekspansja tego gatunku jest stosunkowo powolna (Ryc. 44).

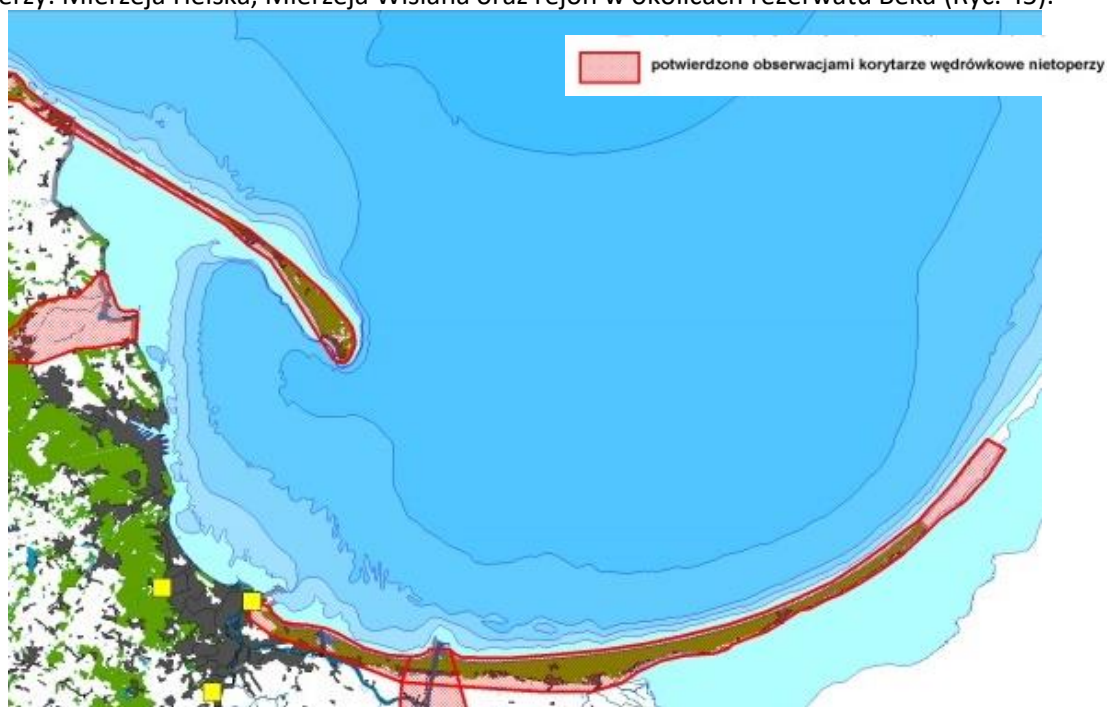
**Bóbr (*Castor fiber*)** ziemnowodny ssak z rodziny bobrowatych *Castoridae*; największy europejski gryzoń. Bóbr europejski związany jest przede wszystkim z dużymi rzekami, zalewami i jeziorami o względnie stałym poziomie wody. Przyjmuje się, że optymalnym środowiskiem są dla niego naturalne, kręte cieki wodne, mające powyżej 10 m szerokości, głębokość 2-4 m, o niewielkim tempie przepływu wody i niewielkim stopniu nachylenia. Chętnie zasiedla też tereny bagienne, torfowiska, obniżenia terenu (szczególnie, gdy ma tam do dyspozycji osikę i wierzbę), ale również strumienie i inne niewielkie cieki umożliwiające mu spiętrzanie wody. Zgodnie z materiałami Urzędu Morskiego w Gdyni (Projekty planów ochrony obszarów Natura 2000 w rejonie Zatoki Gdańskiej zawartych w Zbiorczym sprawozdaniu z analizy dostępnych danych i przeprowadzonych inwentaryzacji przyrodniczych dla obszaru PLB 220004 Ujście Wisły) bóbr notowany był w estuarium Wisły Śmiałej, na terenie użytków ekologicznych Zielone Wyspy i Jezioro Karasiowe oraz w strefie zachodniego brzegu Zatoki Puckiej Wewnętrznej w rejonie Rewy.



**Ryc. 44.** Obserwacje wydry i bobra w obszarze, dla którego sporządzany jest projekt Planu ZGD<sup>198</sup>

<sup>198</sup> Opracowana na podstawie danych: Projekty planów ochrony obszarów Natura 2000 w rejonie Zatoki Gdańskiej, Opracowanie kartograficzne dost. <https://www.mediafire.com/?vx2we521o3d6k/#kuxxwezq448u6>

Nietoperze. W obszarze oddziaływania planu ZGD, zlokalizowane są trzy główne trasy migracji nietoperzy: Mierzeja Helska, Mierzeja Wiślana oraz rejon w okolicach rezerwatu Beka (Ryc. 45).



Ryc. 45. Korytarze wędrówkowe nietoperzy

Źródło: Opracowanie Ekofizjograficzne do Planu Zagospodarowania Przestrzennego Województwa Pomorskiego, Aktualizacja 2014, PBPR, Gdańsk, 2014, str. 56

Wszystkie gatunki nietoperzy objęte są w Polsce ochroną gatunkową.<sup>199</sup>

Mierzeja Wiślana stanowi ważny szlak migracji nietoperzy zwłaszcza odbywających długodystansowe wędrówki, zanotowano tu występowanie 9 gatunków tych ssaków (*nocek Natterera*, *nocek rudy*, *mroczek posrebrzany*, *mroczek późny*, *karlik malutki*, *karlik drobny*, *karlik większy*, *borowiec wielki*, *gacek brunatny*), w tym 7 gatunków prowadzi tu rozród<sup>200</sup>. W trakcie inwentaryzacji przyrodniczych prowadzonych w latach 2011-2012 na obszarze Mierzei Wiślanej<sup>201</sup> stwierdzono występowanie 11 gatunków nietoperzy, najczęściej notowano przedstawicieli gatunków: *borowiec wielki Nyctalus noctula*, *karlik większy Pipistrellus nathusi* oraz *karlik drobny Pipistrellus pygmaeus*. Warte uwagi są stosunkowo liczne stwierdzenia na Mierzei karlika drobnego. Na większości terenów Polski jest gatunkiem rzadszym i bardziej lokalnym niż pozostałe karliki, które przeważnie dominują w składzie gatunkowym. Tak wysoki udział karlika drobnego, przy zarazem bardzo niskim udziale karlika malutkiego, stanowi ewenement na Pomorzu i w skali północnej części Polski.

W specjalnym obszarze ochrony siedlisk<sup>202</sup> Zatoka Pucka i Półwysep Helski PLH220032 stwierdzono występowanie następujących gatunków nietoperzy: *karlik większy Pipistrellus nathusii*, *karlik malutki P. pipistrellus*, *karlik (nieoznaczony) Pipistrellus sp.*, *mroczek późny Eptesicus serotinus*, *borowiec wielki Nyctalus noctula* i *nocek Myotis sp.* Największą aktywność nietoperzy odnotowano w okolicach ujścia Płutnicy, Gizdepki i Redy.<sup>203</sup>

<sup>199</sup> Raport o oddziaływaniu na środowisko dotyczący budowy gazociągu o średnicy do DN300 z wybrzeża we Władysławowie do zakładu uzdatniania gazu oraz budowy zakładu uzdatniania gazu we Władysławowie, EKO-KONSULT Sp. z o.o., Gdańsk, 2019, str.132-133

<sup>200</sup> <https://parkmierzeja.pl/przyroda-parku/swiat-zwierzat/ssaki-2/>

<sup>201</sup> Raport o oddziaływaniu na środowisko przedsięwzięcia pn. „Budowa drogi wodnej łączącej Zalew Wiślany z Zatoką Gdańską”, EKO-KONSULT, Gdańsk, 2018, str.192

<sup>202</sup> Obszar mający znaczenie dla Wspólnoty

<sup>203</sup> Zbiórce sprawozdanie z analizy dostępnych danych i przeprowadzonych inwentaryzacji przyrodniczych (zebranie i analiza wyników inwentaryzacji, materiałów niepublikowanych i opracowań publikowanych, przydatnych do sporządzenia projektów planów) Zatoka Pucka i Półwysep Helski (PLH220032) w ramach Zadania pn.:Opracowanie projektów planów ochrony obszarów Natura 2000 w rejonie Zatoki Gdańskiej i Zalewu Wiślanego pod. Kier. L. Kruk-Dowgiałło, Instytut Morski w Gdańsku, Gdańsk, 2014, str.310

W specjalnym obszarze ochrony siedlisk<sup>204</sup> Klify i Rafy Kamienne Orłowa PLH220105 przedmiotem ochrony jest nocek duży *Myotis myotis*.<sup>205</sup>

W specjalnym obszarze ochrony siedlisk<sup>206</sup> Zalew Wiślany i Mierzeja Wiślana PLH280007 przedmiotem ochrony jest nocek łydkowłosy *Myotis dasycneme*.<sup>207</sup>

W ramach inwentaryzacji przeprowadzonych w okresie marzec 2016 r. – luty 2017 r., w rejonie strefy brzegowej Zatoki Puckiej na wysokości Władysławowa<sup>208</sup>, stwierdzono występowanie 5 gatunków nietoperzy:

- karlik większy *Pipistrellus nathusi*,
- karlik malutki *Pipistrellus pipistrellus*,
- karlik drobny *Pipistrellus pygmeus*,
- mroczek późny *Eptesicus serotinus*,
- borowiec wielki *Nyctalus noctula*.

#### 4.7.5. Makrozoobentos i skorupiaki płazowe

Zoobentos pełni bardzo ważną rolę w Zatoce Gdańskiej, jego obecność i wysoka różnorodność jest niezbędna dla utrzymania prawidłowego funkcjonowania ekosystemu. Zwierzęta te pobierają pokarm z toni wodnej lub osadu, przetwarzając i przenosząc w ten sposób materię organiczną pomiędzy tymi strefami. Same stanowią istotny składnik pokarmu ryb, w tym gatunków chronionych i użytkowych, m.in. babki małej *Pomatoschistus minutus* i babki piaskowej *Pomatoschistus microps*, parposza *Alosa fallax*, ryb płastugowatych czy okonia *Perca fluviatilis* (Waligóra-Borek i in., 2005, Warzocha, 2008, Skóra i in. 2012). Są również ważnym pokarmem dla wielu gatunków ptaków, w tym podlegających ochronie, m.in. ptaków siewkowych oraz ptaków nurkujących (Stempniewicz i Meissner 1999, Meissner i Zięcik 2005, Meissner 2006, 2007). Gatunki zagrzebujące się w osadach, między innymi poprzez natlenianie, wpływają na procesy biogeochemiczne i przepływ związków biogenicznych pomiędzy osadem a wodą nad dnem (Geringer D'Oedenberg 2000, Janas i in. 2019, Kendzierska i in. 2020).

Na podstawie badań własnych prowadzonych w latach 2000-2019 oraz dostępnej literatury z tego okresu na obszarze Zatoki Gdańskiej i wód przyległych stwierdzono występowanie 93 taksonów (Janas i Kendzierska w przygotowaniu). W skład zoobentosu Zatoki Gdańskiej wchodzi przedstawiciele epifauny i infauny oraz nektobentosu, należący do: skorupiaków *Crustacea*, małży *Bivalvia*, ślimaków *Gastropoda*, wieloszczetów *Polychaeta*, skąposzczetów *Oligochaeta* oraz *Priapulida* (Kruk-Dowgiałło i Szaniawska 2008, Janas i Kendzierska 2014, Warzocha i in. 2018). W strefie przybrzeżnej występują również owady i ich larwy (Janas i Kendzierska 2014). Ponadto twarde podłoże jest porastane przez: gąbki Porifera, polipy Hydrozoa i Scyphozoa oraz mszywioty Bryozoa (Brzana i Janas 2016).

Na rozmieszczenie zoobentosu Zatoki Gdańskiej mają wpływ przede wszystkim: charakter dna, temperatura, zasolenie, natlenienie, a także dostępność pokarmu. W strefie przybrzeżnej występuje mozaika biotopów, co sprawia, że wiele gatunków znajduje dogodne warunki do życia.

W wodach Zatoki Puckiej występuje unikalna fauna mięczaków z endemicznym gatunkiem małża - sercówką drobną i gatunkami pospolitymi w całym Bałtyku takimi jak: sercówka bałtycka, małgiew piaszkołaz, rogowiec bałtycki, omulek jadalny.

Wzdłuż Półwyspu Helskiego, na dnie pokrytym łakami podwodnymi *Zostera marina* oraz w rejonie Rewy obserwowane jest największe bogactwo gatunkowe (max. 26 taksonów na stacji badawczej) (Janas i Kendzierska 2014). W badaniach prowadzonych na Długiej Mieliznie wykazano, że liczba

<sup>204</sup> Obszar mający znaczenie dla Wspólnoty

<sup>205</sup> SDF, 10. 2020

<sup>206</sup> Obszar mający znaczenie dla Wspólnoty

<sup>207</sup> SDF, 10. 2020

<sup>208</sup> Raport o oddziaływaniu na środowisko dotyczący budowy gazociągu o średnicy do DN300 z wybrzeża we Władysławowie do zakładu uzdatniania gazu oraz budowy zakładu uzdatniania gazu we Władysławowie, EKO-KONSULT Sp. z o.o., Gdańsk, 2019



taksonów, zagęszczenie i biomasa na dnie porośniętym zosterą morską *Z. marina* jest zdecydowanie wyższa niż na dnie piaszczystym pozbawionym roślin (Dąbrowska i in. 2016) – rys. 21, 22 i 23. Na łakach podwodnych oraz na obszarze trzcinowisk występują zarówno gatunki zagrzebujące w dnie jak i fauna fitofilna (roślinolubna), dla której roślinność, jest miejscem schronienia, żerowania i rozmnażania. O wartości łak podwodnych na Długiej Mielźnie świadczy również występowanie rzadkich gatunków zaoobentosu takich jak: *Gammarus inaequicauda*, czy innego skorupiaka *Idotea balthica* występującego niemal wyłącznie na roślinności wzdłuż Półwyspu Helskiego (Dąbrowska i in. 2016).

Kolejnym argumentem świadczącym o wartości łak podwodnych na Długiej Mielźnie jest stosunkowo nieduży udział gatunków obcych. Badania wykazały obecność jedynie czterech taksonów (*Marenzelleria* spp., *Mya arenaria*, *Amphibalanus improvisus*, *Gammarus tigrinus*) w porównaniu do 8 taksonów w wewnętrznej części Zatoce Puckiej (Janas i Kendzierska 2014), co świadczący o naturalności biotopu *Z. marina*.

Na szczególną uwagę zasługuje również rejon przybrzeżny Orłowa, siedlisko chronione - Klify i Rafy Kamienne Orłowa (PLH220105). Jest to mozaika dna piaszczystego bez roślinności, porośniętego roślinnością m. in. zosterą morską *Z. marina* oraz naturalnego kamienistego podłoża porośniętego glonami m. in. widlikiem *Furcellaria lumbricalis*. Oba gatunki podlegają ochronie ścisłej, zgodnie z Rozporządzeniem Ministra Środowiska w sprawie ochrony gatunkowej roślin z dnia 9 października 2014 r. (Dz.U. 2014 poz. 1409 z dnia 9 października 2014 r.). Jest to rejon o dużym bogactwie gatunkowym w tym gatunków rzadkich i chronionych ryb (m. in. ryb z rodziny babkowatych, pocierńca *Spinachia spinachia*, igliczni *Syngnathus typhle* i wężyńki *Nerophis ophidion*) oraz ptaków (Osowiecki i Żmudziński 2000, Zarzycki i in. 2007, Smoła i in. 2014). Na obszarze stwierdzono występowanie około sześćdziesięciu taksonów zoobentosu, liczba porównywalna do tej stwierdzonej w wewnętrznej Zatoce Puckiej (Smoła i in. 2014, Janas i Kendzierska 2014). Jest to również jedyne dotychczas poznane miejsce występowania skorupiaka *Eurydice pulchra* (Miernik inf. ustna), który należy do gatunków wymienionych na czerwonej liście gatunków zagrożonych w Morzu Bałtyckim (HELCOM 2013).

W Zatoce Gdańskiej liczba taksonów zmniejsza się wraz z głębokością zbiornika, której towarzyszą zmiany rodzaju osadu, ilości i jakości pokarmu docierającego do dna. Następuje również pogorszenie warunków tlenowych. Strefę poniżej 30 m głębokości zasiedla najmniejsza liczba taksonów (około 21), średnio na stacji około 8 taksonów (Janas i in. 2004, Janas i Kendzierska 2014). W skład zoobentosu zasiedlającego głębsze rejony Zatoki Gdańskiej wchodzi zwierzęta odporne na okresowo pojawiające się warunki niedoboru tlenu w wodzie przydennej i obecność siarkowodoru w osadach, przede wszystkim rogowiec bałtycki *Limecola balthica* oraz podwój wielki *Saduria entomon* (Janas i in. 2004, Warzocha i in. 2018). Na głębokości poniżej 30 m zagęszczenie i biomasa zoobentosu utrzymuje się na wysokim poziomie. Dzieje się tak ze względu na dominację małży (głównie *L. balthica*) stanowiących około 66 % w całkowitej liczebności oraz 94 % całkowitej biomasy zoobentosu (Janas i Kendzierska w przygotowaniu). Dno Zatoki Gdańskiej na głębokości około 70 m, z powodu długich okresów niedoboru lub braku tlenu, nie jest stale zasiedlone przez makrofaunę, co negatywnie wpływa na funkcjonowanie tej strefy (Kendzierska i in. 2019).

Do najbardziej wartościowych siedlisk dna polskich obszarów morskich należą: rejon przybrzeżny Zatoki Puckiej wzdłuż całego Półwyspu Helskiego, wewnętrzna część Zatoki Puckiej oraz siedlisko Rafy Kamienne Orłowa (Gic-Grusza i in. 2009, Węśławski i in. 2009, Smoła i in. 2014) – tab. 13. Ponadto piaszczyste plaże Półwyspu Helskiego (szczególnie rejon od Helu do Juraty, Gdynia Babie Doły oraz plaża na Mierzei Wiślanej). Spośród gatunków zoobentosowych stwierdzonych w Zatoce Gdańskiej w latach 2000-2019 jeden gatunek objęty jest ochroną częściową zgodnie z Rozporządzeniem Ministra Środowiska dnia 16 grudnia 2016 r. w sprawie ochrony gatunkowej zwierząt (Dz.U. 2016 poz. 2183 z dnia 16 grudnia 2016 r.) – tj. zmieraczek plażowy *Talitrus saltator*. Ponadto sześć gatunków zostało wymienionych na czerwonej liście gatunków zagrożonych w Morzu Bałtyckim (HELCOM 2013). Jeden został zaliczony do gatunków wysokiego ryzyka (VU), jeden do bliskich zagrożenia (NT), a cztery do tych dla których istnieje podejrzenie zagrożenia (DD).

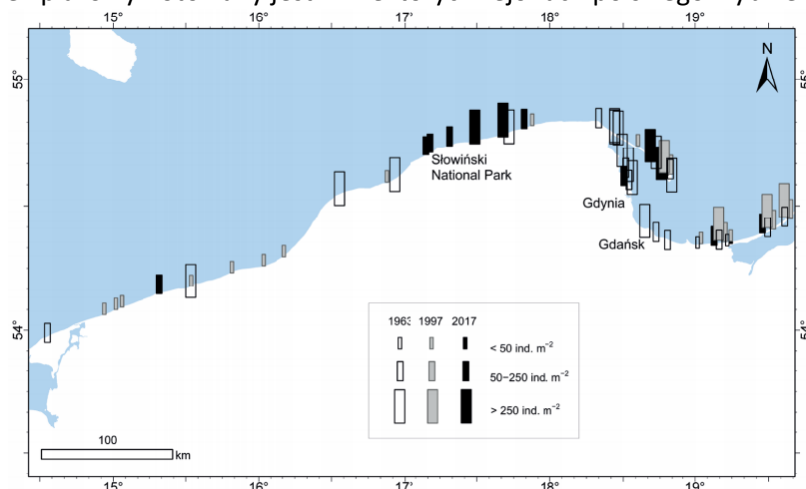
**Tab. 13.** Gatunki wymienione na czerwonej liście gatunków zagrożonych w Morzu Bałtyckim (HELCOM 2013) i ich występowanie na obszarze Zatoki Gdańskiej.

Kategoria zagrożenia	Gatunek	Rejon występowania i źródło informacji
<b>VU (Vulnerable)</b> – gatunki wysokiego ryzyka, narażone na wyginięcie	<i>Deshayesorchestia deshayesii</i>	Plaże Półwyspu Helskiego od strony Zatoki Puckiej (Tykarska i in. 2019)
<b>NT (Near Threatened)</b> Jest prawdopodobne, że w przyszłości zostanie zakwalifikowany do jednej z kategorii gatunków zagrożonych	<i>Corophium multisetosum</i>	Występuje w wewnętrznej Zatoce Puckiej (Janas i Kendzierska 2014), projekt Mapowanie Siedlisk Morskich
<b>DD (Data Deficient)</b> – gatunki bezkręgowców bentosowych, dla których występuje jednocześnie zbyt mała ilość danych, ale i podejrzenie istniejącego zagrożenia	<i>Gammarus inaequicauda</i>	Łąka <i>Zostera marina</i> na Długiej Mieliznie (Dąbrowska i in. 2016)
	<i>Talitrus saltator</i>	Piaszczyste plaże Półwyspu Helskiego od strony otwartego morza i Zatoki Puckiej, Gdynia Babie Doły, Mierzeja Wiśłana (Tykarska i in. 2019)
	<i>Palaemon varians</i>	Ujście Redy i Wiśła Śmiała (Grabowski 2006)
	<i>Eurydice pulchra</i>	Rejon Orłowa (Miernik inf. Ustna)

#### Zmieraczek plażowy

Plaża odgrywa ważną rolę w przetwarzaniu materii, która tam trafia między innymi w postaci szczątków zwierząt i roślin (Jędrzejczak, 2002a). Piaszczysta plaża stanowi pewnego rodzaju filtr, gdzie następuje przetwarzanie materii organicznej i zanieczyszczeń. Do organizmów zasiedlających plaże należą przedstawiciele makrofauny, w tym drobne skorupiaki z rodziny zmieraczkowatych oraz owady z rzędu muchówek i chrząszczy (Jędrzejczak 2002b, Colombini i Chelazzi 2003).

Zmieraczek plażowy notowany jest w niektórych rejonach polskiego wybrzeża (rys. 46).

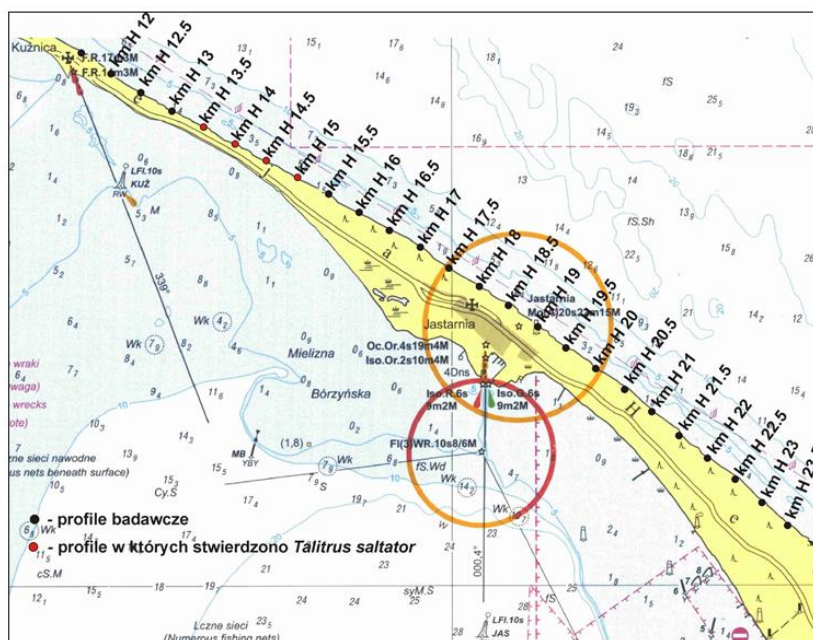


**Ryc. 46.** Rozmieszczenie zmieraczka plażowego *T. saltator* w 1963, 1997 i 2017 roku.

Źródło: Tykarska M.B., Janas U., Brzana R., 2019, Talitridae of southern Baltic Sea – distribution and abundance twelve years after the first record of *Platorchestia platensis* in year 2005, *Oceanological and Hydrobiological Studies* 48 (1): 66-75

Na plażach wokół Zatoki Gdańskiej żyją cztery gatunki zmieraczków (Spicer i Janas 2006, Tykarska i in. 2019). Piaszczyste wybrzeże Zatoki Puckiej, od Juraty do plaży na Helu, to rejon najliczniejszego występowania zmieraczka plażowego *T. saltator* na całym polskim wybrzeżu (Tykarska i in. 2019) – rys. 47. Zmieraczek plażowy występuje również na Półwyspie Helskim od strony otwartego morza

(Władysławowo i Kuźnica), w Gdyni (Babie Doły) oraz na Mierzei Wiślanej (Węsławski i in. 2011, Trzeciak i in. 2014, Tykarska i in. 2019). Skorupiak ten należy do gatunków objętych ochroną częściową zgodnie z Rozporządzeniem Ministra Środowiska dnia 16 grudnia 2016 r. w sprawie ochrony gatunkowej zwierząt (Dz.U. 2016 poz. 2183 z dnia 16 grudnia 2016 r.).



**Ryc. 47.** Mapa przedstawiająca lokalizację profili badawczych na odcinku I Kuźnica – Jurata za: Raport o oddziaływaniu na środowisko przedsięwzięcia pn. „Rozbudowa toru podejściowego z powiększeniem jego szerokości i głębokości technicznej wraz z wykonaniem obrotnicy o średnicy 750m, Transprojekt Gdański Sp. z o.o. Tom I s.367

Rzadkim gatunkiem na wybrzeżu Zatoki Gdańskiej jest zmieraczek zatokowy *Deshayesorchestia deshayesii*. Występuje tylko w trzech miejscach i stosunkowo nielicznie. (Jurata, Hel i Babie Doły). Warto dodać, że są to jedyne miejsca występowania tego gatunku w Polsce (Tykarska i in. 2019).

Natomiast zarówno na plażach piaszczystych jak i pod kamienistymi umocnieniami brzegowymi od Cypla Helskiego aż po Stogi, występuje gatunek nierodzimym *Platorchestia platensis*, a w rejonie ujścia Wisły *Cryptorchestia garbinii* (Tykarska i in. 2019).

Zmieraczki wykorzystują roślinność wyrzuconą na brzeg zarówno jako pokarm jak i schronienie. Pozostający na brzegu materiał organiczny podlega przemianom i na nim tworzyć się zbiorowiska roślinności o specyficznych cechach - nitrofitów i jednocześnie halofitów.

Zbiorowiska te są siedliskami objętymi ochroną tj. kidzina na brzegu morskim (1210) (Herbich 2004).

#### Zagrożenia makroozbentosu:

- zasilanie plaż urobkiem piaszczystym (w ramach utrzymania brzegów);
- roboty czerpalne,
- intensywna penetracja turystyczna plaż,
- usuwanie kidziny,
- niszczenie szuwaru i łąk podwodnych,
- kotwicowiska.

#### **4.7.6. Płazy i gady**

W obrębie obszaru objętego planem nie występują gatunki płazów i gadów, które związane są przede wszystkim z siedliskami lądowymi. Poniższy rozdział opracowano wykorzystując informacje zawarte w Prognozie opracowanej dla PZP POM, ponieważ brak jest w dostępnych materiałach z rejonu Zatoki Gdańskiej informacji o herpetofaunie występującej w strefie brzegowej.

Siedliska płazów występują w obrębie pasa ochronnego w zagłębieniach międzywymowych wypełnionych wodą. Są to dość suche siedliska, na których spotkać można gatunki ropuch, najczęściej ropuchę zwyczajną *Bufo bufo*. Na wydmach szarych notowana bywa także ropucha paskówka *Bufo calamita* i ropucha zielona *Bufo viridis*. Dla pozostałych gatunków płazów, zarówno form dojrzałych jak i kijanek jest to środowisko nieodpowiednie do życia. Oba wymienione wyżej gatunki ropuch są także (jak na płazy) wyjątkowo odporne na susze.

Na podmokłych łąkach przybrzeżnych występują natomiast gatunki żab. Najczęściej występuje tu żaba trawna *Rana temporaria*, rzadziej żaba moczarowa *Rana arvalis*. Na słonawach występują również żaby zielone, z których najbardziej pospolita jest żaba jeziorkowa *Rana lessonae*.

Najpospolitszym gatunkiem gada występującym w strefie brzegowej jest jaszczurka zwinka *Lacerta agilis*, pojawiająca się w obrębie wydmy szarej i nasłonecznionych terenach borów barzynowych porastających pas nadmorski. Tereny bardziej zakrzaczone oraz bory i acydoofilne lasy brzoźowo-dębowe (*Betulo-Quercetum*) woli natomiast jaszczurka żyworodna *Lacerta vivipara*, którą można również spotkać w bezpośrednim sąsiedztwie słonych łąk, na prowadzących przez słonawy ścieżkach, a także na sztucznie przez człowieka nasadzonych w ramach ochrony brzegów zakrzaczeniach wierzbowych, pomiędzy płotkami faszynowymi oraz na nadmorskich torfowiskach gdzie nie spotyka się jaszczurki zwinki. Na podobnych stanowiskach nadmorskich, w miejscach oddalonych od siedzib ludzkich i szlaków turystycznych występują stanowiska żmii zygzakowatej *Vipera berus*. Jak w populacjach śródlądowych żmija w terenie nadmorskim wybiera miejsca silnie nasłonecznione do których należą okrajki nadmorskich lasów, zbiorowiska wydm i zagłębień między wymowych a także osuwiska na żywych klifach. Gady podobnie jak i ptaki związane z brzegiem morskim są grupą zwierząt, która bardzo szybko reaguje na postępującą degradację zajmowanych siedlisk. Objawia się to przede wszystkim wymieraniem całych ich populacji a znacznie rzadziej ich migracją.

#### 4.8. Korytarze ekologiczne

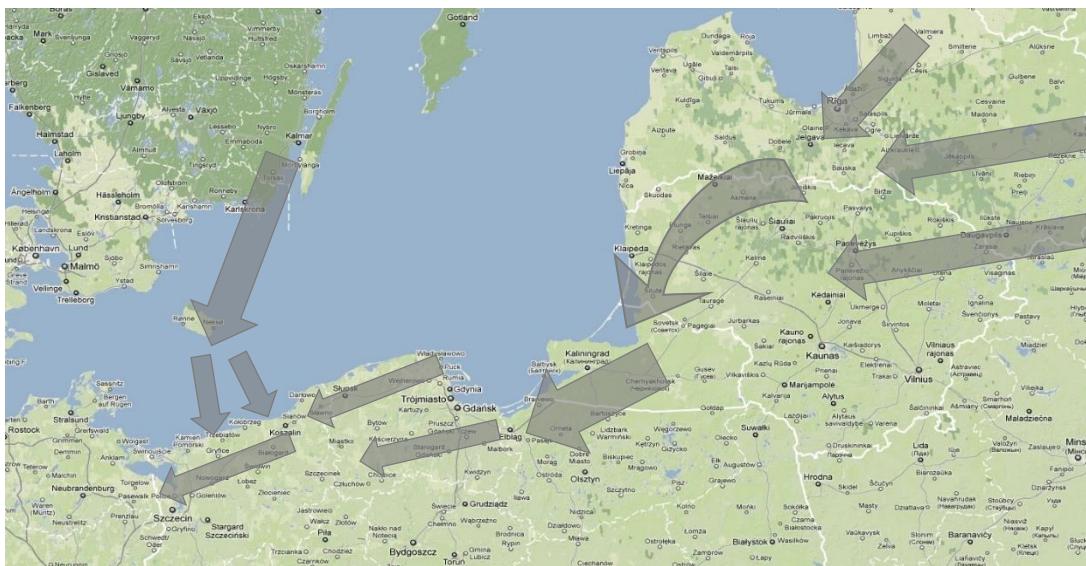
Jednym z warunków skutecznej ochrony zasobów przyrodniczych jest zapewnienie ciągłości ekosystemów. Łączność pomiędzy obszarami o wysokiej różnorodności biologicznej jest niezbędna dla wymiany genowej w obrębie metapopulacji roślin i zwierząt, wpływa też na zwiększenie stabilności ekosystemów. Istnienie ciągłych obszarów naturalnego krajobrazu w formie korytarzy ekologicznych jest szczególnie ważne dla wędrownych gatunków zwierząt.

Obecnie nie ma spójnej koncepcji korytarzy ekologicznych w skali UE. Sieć Natura 2000, mimo, że w nazwie ma wyraz „sieć” i obejmuje ochroną znaczną część powierzchni UE jednak nie chroni powiązań ekologicznych umożliwiających łączność między obszarami.

Akwen Zatoki Gdańskiej to fragment ważnego korytarza migracyjnego ptaków rangi międzynarodowej obejmującego Południowy Bałtyk i jego strefę przybrzeżną. Na zamieszczonym poniżej rysunku (ryc. 48) przedstawiono przykłady szlaków wędrowkowych ptaków w tym dla ptaków wodno-błotnych, gdzie Zatoka Gdańska stanowi ważne miejsce odpoczynku podczas migracji ptaków.

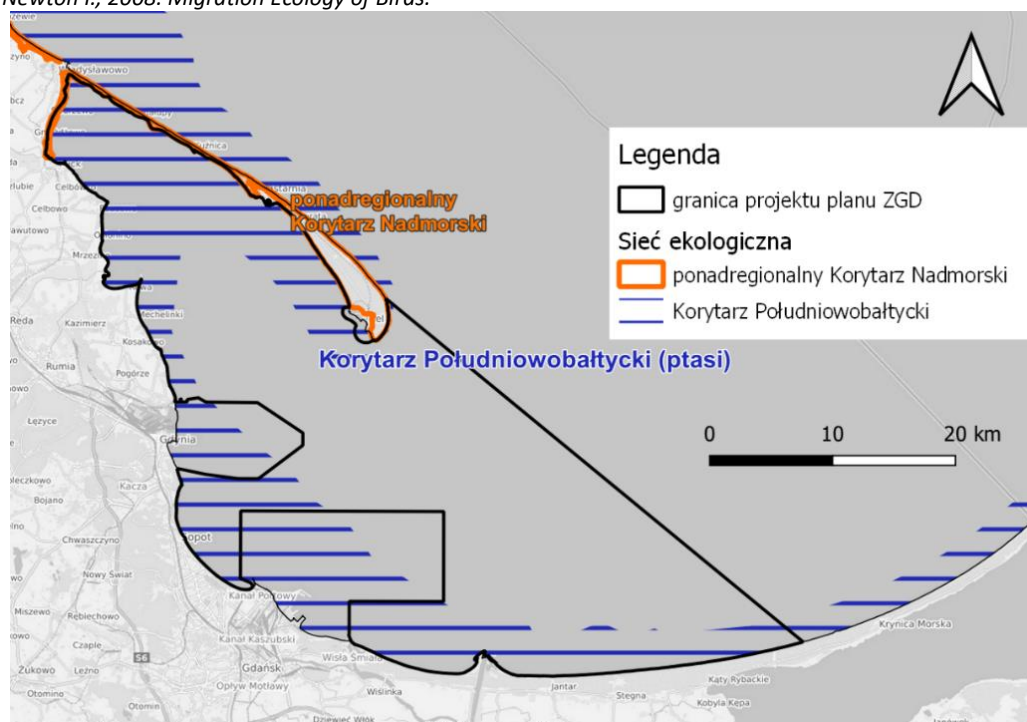
Obszar Planu ZGD ujęty jest w opracowanej w 2014r. koncepcji sieci ekologicznej województwa pomorskiego<sup>209</sup> będącej wynikiem realizacji uchwały nr 221/225/13 Zarządu Województwa Pomorskiego, z dnia 28 lutego 2013 roku, w sprawie przystąpienia do sporządzenia studium korytarzy ekologicznych w województwie pomorskim. Zgodnie z ww. koncepcją obszar objęty projektem Planu ZGD położony jest w granicy Korytarza Południowobałtyckiego ornitofauny (ryc. 49).

<sup>209</sup> Koncepcja sieci ekologicznej województwa pomorskiego dla potrzeb planowania przestrzennego. Pomorskie Biuro Planowania Regionalnego, Gdańsk 2014



**Ryc. 48.** Szlaki wędrówek ptaków w rejonie Południowego Bałtyku

Źródło: Newton I., 2008. *Migration Ecology of Birds*.



**Ryc. 49.** Lokalizacja obszaru, dla którego sporządzany jest projekt Planu ZGD na tle koncepcji sieci ekologicznej województwa pomorskiego<sup>210</sup>.

Dolny bieg Wisły stanowi ponadregionalny korytarz ekologiczny dla wędrowniczych gatunków ryb i minogów dwuśrodowiskowych, łącząc Morze Bałtyckie z głównymi obszarami tarła zlokalizowanymi w podkarpaccich dopływach Wisły, a także dopływach dolnego biegu tej rzeki. Na tarło wstępują: troć wędrowna, łosoś, certa, minóg rzeczny oraz wprowadzony w ramach restytucji od 2006 roku jesiotr ostronosy (*Acipenser oxyrhynchus*). Natomiast dla węgorza (*Anguilla anguilla*) jest połączeniem z żerowiskami w zlewni Narwi i Wielkich Jezior Mazurskich<sup>211</sup>. Niewielka populacja węgorza zasiedla

<sup>210</sup> opracowanie własne na podstawie

[https://pbpr.pomorskie.eu/documents/294485/428264/siec\\_ekologiczna.png/c0d4e52b-d701-4935-851e-aecd0f71f331?t=1429794490000](https://pbpr.pomorskie.eu/documents/294485/428264/siec_ekologiczna.png/c0d4e52b-d701-4935-851e-aecd0f71f331?t=1429794490000), podkład mapowy OSM, QGIS



również Zatokę Pucką. W związku z powyższym ujściowe odcinki rzek oraz strefa brzegowa w rejonie ujścia Wisły stanowią ważny ekosystem dla ryb dwuśrodowiskowych. Ponadto ważnymi rejonami dla zachowania korytarzy migracyjnych ryb wędrownych są ujściowe odcinki Redy i Zagórskiej Strugi, a dla ryb słodkowodnych – ujście Płutnicy.

Podsumowując, znaczna część Zatoki Gdańskiej powinna być traktowana jako krajowy, regionalny i lokalny korytarz ekologiczny dla wszystkich gatunków występujących w tym rejonie. Najważniejsze dla zachowania korytarzy ssaków, ptaków i ryb są łąchy, pasy szuwaru, łąki podwodne i ujścia rzek.

#### 4.9. Obszary ochronie na podstawie ustawy o ochronie przyrody

Obszar, dla którego sporządzany jest projekt Planu ZGD ze względu na cenne gatunki i siedliska występujące w obrębie akwenu Zatoki Gdańskiej i w strefie brzegowej, objęty jest na znacznej powierzchni formami ochrony przyrody wysokiej rangi - rezerваты, obszary Natura 2000, parki krajobrazowe, oraz niższej rangi – znajdujące się głównie na lądzie, tj. w zasięgu oddziaływania. Łącznie w granicach analiz niniejszej prognozy znajduje się 21 obszarów chronionych. W tabeli 14 oraz na rysunku 50 i 51 przedstawione zostały formy ochrony przyrody i krajobrazu występujące w obrębie Planu ZGD oraz w strefie oddziaływania planu<sup>212</sup>.

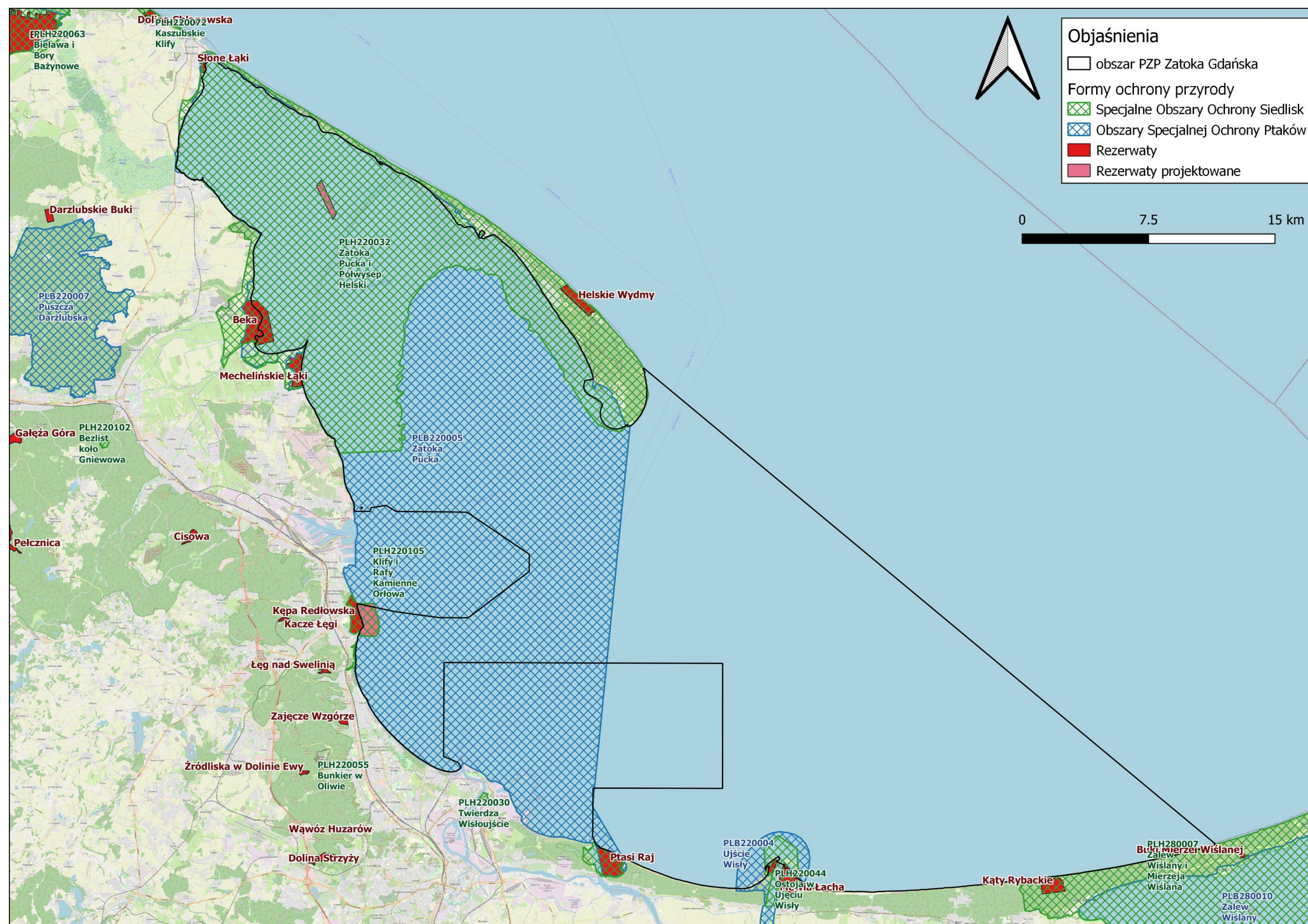
**Tab. 14. Odległości od obiektów i obszarów objętych ochroną przyrody<sup>213</sup>**

LP	FORMA OCHRONY PRZYRODY	NAZWA	POŁOŻENIE W STOSUNKU DO OBSZARU PZP ZATOKA GDAŃSKA
1	REZERWATY	Stone Łąki	na granicy Planu ZGD
2		Beka	w granicach Planu ZGD
3		Mechelińskie Łąki	na granicy Planu ZGD
4		Kępa Redłowska	na granicy Planu ZGD
5		Mewia Łacha	w granicach Planu ZGD
6		Ptaś Raj	na granicy Planu ZGD
7	OBSZARY NATURA 2000	Zatoka Pucka PLB220005	w granicach Planu ZGD
8		Ujście Wisły PLB220004	
9		Zatoka Pucka i Półwysep Helski PLH220032	
10		Ostoja w Ujściu Wisły PLH220044	
11		Klify i Rąfy Kamienne Orłowa PLH220105	
12		Zalew Wiślany i Mierzeja Helska PLH280007	na granicy Planu ZGD
13	PARKI KRAJOBRAZOWE	Nadmorski Park Krajobrazowy	w granicach Planu ZGD
14		Nadmorski Park Krajobrazowy – otulina	na granicy Planu ZGD
15		Mierzeja Wiślana	na granicy Planu ZGD
16		Mierzeja Wiślana – otulina	na granicy Planu ZGD
17	OBSZAR CHRONIONEGO KRAJOBRAZU	Wyspy Sobieszewskiej	na granicy Planu ZGD
18	ZESPÓŁ PRZYRODNICZO-KRAJOBRAZOWY	Helski Cypel	w granicach Planu ZGD
19	STANOWISKO DOKUMENTACYJNE	Klif Oksywski	na granicy Planu ZGD
20	UŻYTEK EKOLOGICZNY	Torfowe Kłyle	na granicy Planu ZGD
21		Jar Świetliny	

<sup>212</sup> Granice rezerwatów zostały przyjęte zgodnie z metadanymi (shp) udostępnionymi przez GDOŚ. Przy zestawieniu granic projektu planu i rezerwatów strefa brzegowa znajduje się we wspólnym polu.

<sup>213</sup> Granice zostały przyjęte zgodnie z metadanymi (shp) udostępnionymi przez GDOŚ.

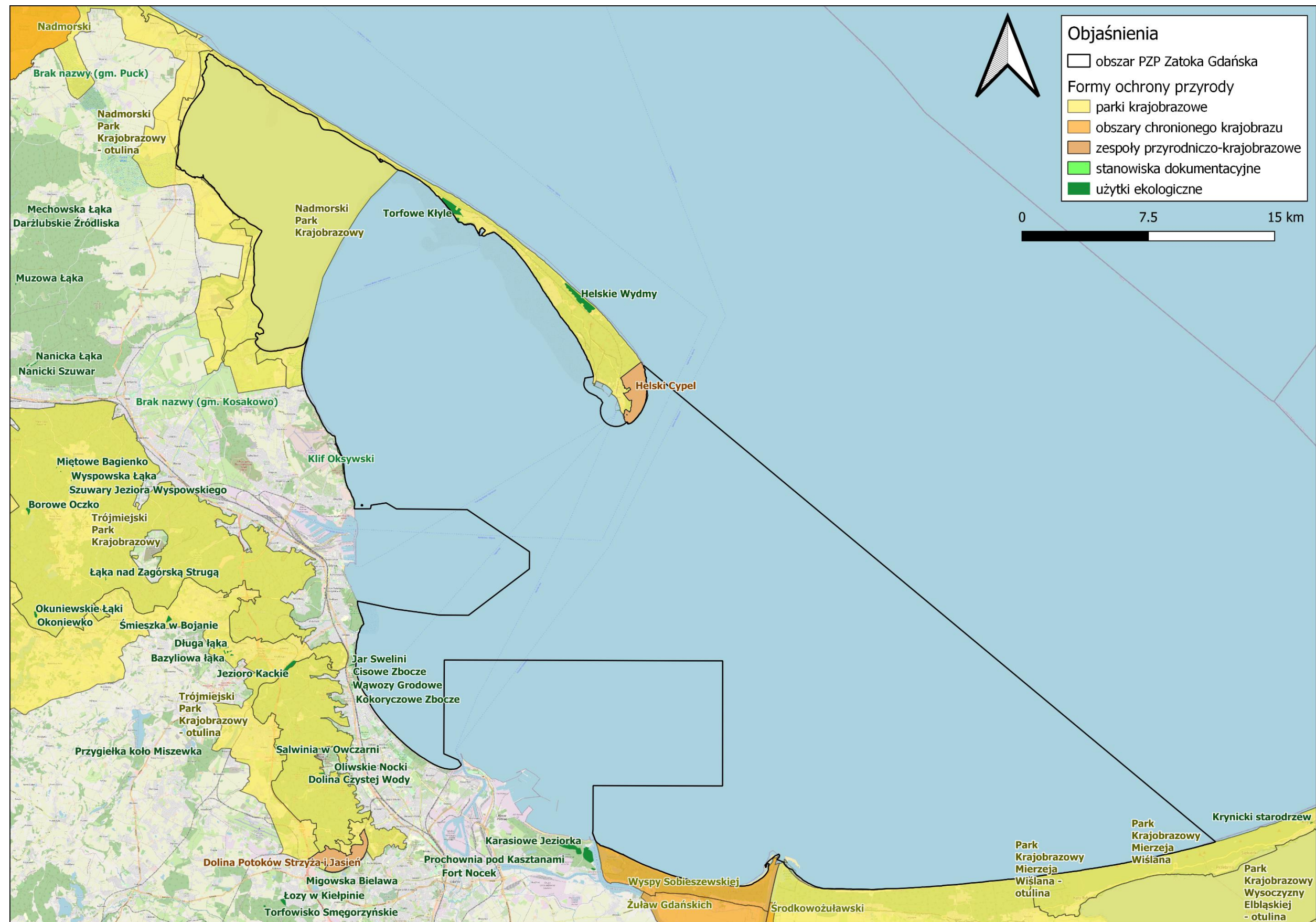




Ryc. 50. Wybrane formy ochrony przyrody w obrębie Zatoki Gdańskiej oraz w strefie brzegowej – cz.1<sup>214</sup>

<sup>214</sup> <http://www.gdos.gov.pl/dane-i-metadane>, podkład mapowy OSM, QGIS





Ryc. 51. Wybrane formy ochrony przyrody w obrębie Zatoki Gdańskiej oraz w strefie brzegowej – cz.2<sup>215</sup>

<sup>215</sup> <http://www.gdos.gov.pl/dane-i-metadane>, podkład mapowy OSM, QGIS

Spśród 21 obszarów chronionych wymienionych w tabeli 14, w granicach planu ZGD znajduje się:

- morska część rezerwatu Beka,
- morska część rezerwatu Mewia Łacha (łachy tworzące się w ujściowym odcinku Wisły Przekop),
- Obszary Specjalnej Ochrony Siedlisk: PLH220032 Zatoka Pucka i Półwysep Helski, PLH220105 Klify i Rafy Kamienne Orłowa, PLH220044 Ostoja w Ujściu Wisły,
- Specjalne Obszary Ochrony Ptaków PLB220005 Zatoka Pucka i PLB22004 Ujście Wisły,
- morska część Nadmorskiego Parku Krajobrazowego,
- niewielki fragment zespołu przyrodniczo-krajobrazowego Helski Cypel.

Ponadto w graniach obszaru znajduje się jeden projektowany Rezerwat Podmorski „Klif Orłowa”, objęty ochroną jako obszar Natura 2000 PLH220105 Klify i Rafy Kamienne Orłowa.

W sąsiedztwie obszaru objętego projektem Planu ZGD występuje Ogólnomiejski System Terenów Aktywnych Biologicznie (OSTAB) utworzony w granicach administracyjnych Gdańska w „Studium uwarunkowań i kierunków zagospodarowania przestrzennego m. Gdańska” w grudniu 2001 roku, jako ciągła struktura przestrzenna wiążąca ze sobą najbardziej wartościowe, różnorodne tereny zieleni i fragmenty terenów otwartych w mieście, a także zapewniającą ich powiązanie z terenami pozamiejskimi. Osnowę przyrodniczą OSTAB stanowią m.in. pas nadmorski wraz z lasami Wyspy Sobieszewskiej i Stogów oraz nieurbanizowanym brzegiem morza oraz ujścia rzek.

Poniżej przedstawiono krótką charakterystykę obszarów chronionych, które występują w obrębie obszaru objętego Planem ZGD, przy czym charakterystykę obszarów, których przedmiotem ochrony jest awifauna, tj.: rezerwatów ornitologicznych tj.: Beka, Mewia Łacha znajdujących się w granicach planu ZGD oraz rezerwatów: Słone Łąki, Mechelińskie Łąki, Ptasi Raj i Kąty Rybackie (graniczące z obszarem planu ZGD), obszarów natura 2000 ptasich, scharakteryzowano w rozdziale 4.7.2 Awifauna.

#### Obszar Specjalnej Ochrony Ptaków PLB220005 Zatok Pucka

Charakterystykę obszaru przedstawiono w rozdziale 4.7.2 Awifauna. W tabeli poniżej przedstawiono przedmioty ochrony obszaru.

**Tab. 15.** Przedmioty ochrony obszaru Natura 2000 PLB220005 Zatoka Pucka na podstawie SFD (aktualizacja z 2021-01)

Gatunki				
Kod	Nazwa polska	Nazwa łacińska	Populacja w obszarze	
			Min	Maks
Lęgowe				
A028	Czapla siwa	<i>Ardea cinerea</i>	240	363
A137	Sieweczka obrożna	<i>Charadrius hiaticula</i>	1	3
A184	Mewa srebrzysta	<i>Larus argentatus</i>	87	90
A070	Nurogęs	<i>Mergus merganser</i>	8	14
A069	Szlachar	<i>Mergus serrator</i>	b.d.	
A608	Pliszka cytrynowa	<i>Motacilla citreola</i>	7	9
A195	Rybitwa białoczelna	<i>Sterna albifrons</i>	1	35
A193	Rybitwa rzeczna	<i>Sterna hirundo</i>	6	68
A191	Rybitwa czubata	<i>Sterna sandvicensis</i>	1	140
A048	Ohar	<i>Tadorna tadorna</i>	16	25
Przelotne				
A061	Czernica	<i>Aythya fuligula</i>	10000	30000
A062	Ogorzałka	<i>Aythya marila</i>	500	12500
A067	Gągoł	<i>Bucephala clangula</i>	2000	7000
A149	Biegus zmienny	<i>Calidris alpina</i>	1	2500
A038	Łabędź krzykliwy	<i>Cygnus cygnus</i>	116	400
A125	Łyska zwyczajna	<i>Fulica atra</i>	6500	33500
A066	Uhla	<i>Melanitta fusca</i>	500	3500
A069	Szlachar	<i>Mergus serrator</i>	300	700
A160	Kulik wielki	<i>Numenius arquata</i>	1	55
A391	Kormoran czarny	<i>Phalacrocorax carbo sinensis</i>	6500	12500
A005	Perkoz dwuczuby	<i>Podiceps cristatus</i>	700	1200
Zimujące				
A061	Czernica	<i>Avthya fuliaula</i>	300	40000

A062	Ogorzałka	<i>Aythya marila</i>	100	7000	
A067	Gągoł	<i>Bucephala clangula</i>	2000	7000	
A038	Łabędź krzykliwy	<i>Cyanus cygnus</i>	120	700	
A036	Łabędź niemy	<i>Cyanus olor</i>	2500	13500	
A125	Łyska zwyczajna	<i>Fulica atra</i>	4000	9000	
A066	Uhła	<i>Melanitta fusca</i>	b.d.		
A065	Markaczka	<i>Melanitta nigra</i>	5	163	
A068	Bielaczek	<i>Mergus albellus</i>	550	1550	
A070	Nurogęs	<i>Mergus merganser</i>	400	17000	
A391	Kormoran czarny	<i>Phalacrocorax carbo sinensis</i>	5000	10000	
A005	Perkoz dwuczuby	<i>Podiceps cristatus</i>	1200	4500	

Dla obszaru opracowano projekt Planu ochrony<sup>216</sup>, który zawiera m.in.:

- działania ochronne dla utrzymania lub odtworzenia właściwego stanu ochrony przedmiotów ochrony obszaru Natura 2000, ze wskazaniem podmiotów odpowiedzialnych za ich realizację;
- sposoby monitoringu stanu ochrony gatunków zwierząt i ich siedlisk, będących przedmiotami ochrony.

W dniu 3 stycznia 2022 roku Urząd Morski w Gdyni opublikował propozycję opracowania: „Tymczasowe cele ochrony dla gatunków i ich siedlisk, będących przedmiotami ochrony obszaru Natura 2000 Zatoka Pucka PLB220005, wynikające z warunków utrzymania lub odtworzenia właściwego stanu ochrony” do konsultacji społecznych.

#### Specjalny Obszar Ochrony Siedlisk Zatoka Pucka i Półwysep Helski PLH220032

Obszar ważny dla zachowania dużej, płytkiej zatoki morskiej (kod 1160) i związanych z nią morskich biotopów, w jedynym miejscu występowania siedliska 1160 w Polsce. Łącznie zidentyfikowano tu 25 rodzajów siedlisk z Załącznika I Dyrektywy Rady 92/43/EWG, a 8 jest przedmiotem ochrony.

W tabeli poniżej przedstawiono przedmioty ochrony obszaru, wskazując jednocześnie, które mogą występować w granicach Planu ZGD (tzn., które związane są z morzem, a nie z siedliskami lądowymi).

**Tab. 16.** Przedmioty ochrony obszaru Natura 2000 PLH220032 Zatoka Pucka i Półwysep Helski na podstawie SFD (aktualizacja z 2020-10)

Strona 1 z 1

Siedliska przyrodnicze					
Kod	Nazwa	Powierzchnia [ha]	W obszarze PZP ZGD?		
1130	Estuarium	222,2	tak		
1160	Duża płytka zatoka	21990,1	tak		
1210	Kidzina na brzegu morskim	2,1	tak		
1230	Klify na wybrzeżu Bałtyku	14,6	nie		
1330	Solniska nadmorskie	96,7	na granicy		
2110	Inicjalne stadia nadmorskich wydmy białych	4,4	na granicy		
2120	Nadmorskie wydmy białe	47,2	na granicy		
2130	Nadmorskie wydmy szare	221,4	nie		
2180	Lasy mieszane i bory na wydmach nadmorskich	1837,4	nie		
6410	Zmienneowilgotne łąki trzęślicowe	10,4	nie		
7230	Górskie i nizinne torfowiska zasadowe o charakterze młak, turzycowisk i mechowisk	4,0	nie		
91D0	Bory i lasy bagienne	30,0	nie		
Gatunki					
Kod	Nazwa polska	Nazwa łacińska	Populacja w obszarze		W obszarze PZP ZGD?
			Min	Maks	
1103	Parposz	Alosa fallax	b.d.		tak
1364	Szarytka morska (foka szara)	Halichoerus grypus	b.d.		tak
6216	Haczykowiec błyszczący	Hamatocaulis vernicosus	20	50	nie
1099	Minóg rzeczny	Lampetra fluviatilis	b.d.		tak
2216	Lnica wonna	Linaria loeselii	1000	2500	tak
1903	Lipiennik Loesela	Liparis loeselii	10	50	nie
1355	Wydra europejska	Lutra lutra	b.d.		tak

<sup>216</sup> <https://www.umgdy.gov.pl/?p=1989>

1060	Czerwończyk nieparek	<i>Lycaena dispar</i>	b.d.	nie
1351	Morświn zwyczajny	<i>Phocoena phocoena</i>	b.d.	tak

Dla obszaru opracowano projekt Planu ochrony<sup>217</sup>, który zawiera m.in.:

- działania ochronne dla utrzymania lub odtworzenia właściwego stanu ochrony przedmiotów ochrony obszaru Natura 2000, ze wskazaniem podmiotów odpowiedzialnych za ich realizację,
- sposoby monitoringu stanu ochrony siedlisk przyrodniczych lub gatunków roślin i zwierząt i ich siedlisk, będących przedmiotami ochrony.

#### Obszar Specjalnej Ochrony Ptaków PLB220004 Ujście Wisły

Charakterystykę obszaru przedstawiono w rozdziale 4.7.2 *Awifauna*. W tabeli poniżej przedstawiono przedmioty ochrony obszaru.

**Tab. 17.** Przedmioty ochrony obszaru Natura 2000 PLB220004 Ujście Wisły na podstawie SFD (aktualizacja z 2020-10)

Gatunki					
Kod	Nazwa polska	Nazwa łacińska	Populacja w obszarze		
			Min	Maks	
Lęgowe					
A137	Sieweczka obrożna	<i>Charadrius hiaticula</i>	7	7	
A184	Mewa srebrzysta	<i>Larus argentatus</i>	10	60	
A182	Mewa siwa	<i>Larus canus</i>	1	15	
A070	Nurogęs	<i>Merqus merganser</i>	6	18	
A195	Rybitwa białoczelna	<i>Sterna albifrons</i>	25	50	
A193	Rybitwa rzeczna	<i>Sterna hirundo</i>	120	360	
A191	Rybitwa czubata	<i>Sterna sandvicensis</i>	112	570	
A048	Ohar	<i>Tadorna tadorna</i>	2	4	
Przelotne					
A041	Gęś białoczelna	<i>Anser albifrons</i>	4000	4000	
A039	Gęś zbożowa	<i>Anser fabalis</i>	14000	14000	
A061	Czernica	<i>Aythya fuligula</i>	2000	17500	
A062	Ogorzałka	<i>Aythya marila</i>	3000	12500	
A067	Gągoł	<i>Bucephala clangula</i>	1500	22700	
A149	Biegus zmienny	<i>Calidris alpina</i>	200	200	
A197	Rybitwa czarna	<i>Chlidonias niger</i>	2600	2600	
A064	Łodówka	<i>Clangula hyemalis</i>	30000	30000	
A037	Łabędź czarnodzioby	<i>Cygnus columbianus bewickii</i>	27	27	
A184	Mewa srebrzysta	<i>Larus argentatus</i>	5000	5000	
A182	Mewa siwa	<i>Larus canus</i>	6500	6500	
A177	Mewa mała	<i>Larus minutus</i>	5000	5000	
A068	Bielaczek	<i>Merqus albellus</i>		300	
A160	Kulik wielki	<i>Numenius arquata</i>	32	32	
A170	Płatkonóg sztydłodzioby	<i>Phalaropus lobatus</i>	150	150	
A007	Perkoz rogaty	<i>Podiceps auritus</i>	10	300	
A190	Rybitwa wielkodzioba	<i>Sterna caspia</i>	130	130	
A193	Rybitwa rzeczna	<i>Sterna hirundo</i>	2000	2000	
A191	Rybitwa czubata	<i>Sterna sandvicensis</i>	2000	2000	
A166	Łęczak	<i>Tringa glareola</i>	2100	2100	
Zimujące					
A182	Mewa siwa	<i>Larus canus</i>	10000	10000	
A068	Bielaczek	<i>Merqus albellus</i>		300	
A070	Nurogęs	<i>Merqus merganser</i>	400	6500	

Dla obszaru opracowano projekt Planu ochrony<sup>218</sup>, który zawiera m.in.:

- działania ochronne dla utrzymania lub odtworzenia właściwego stanu ochrony przedmiotów ochrony obszaru Natura 2000, ze wskazaniem podmiotów odpowiedzialnych za ich realizację;

<sup>217</sup> <https://www.umgdy.gov.pl/?p=1989>

<sup>218</sup> <https://www.umgdy.gov.pl/?p=1989>

- sposoby monitoringu stanu ochrony gatunków zwierząt i ich siedlisk, będących przedmiotami ochrony.

#### Obszar Specjalnej Ochrony Siedlisk PLH220044 Ostoja w Ujściu Wisły

Obszar obejmuje estuaria największej polskiej rzeki, Wisły. Są to zarazem jedne z największych i najważniejszych estuariów w Polsce. Ponadto stwierdzono tu występowanie 9 typów siedlisk z Załącznika I Dyrektywy Rady 92/43/EWG, stanowiących typowy kompleks nadmorskich, napiaskowych zbiorowisk roślinnych. Mimo silnej presji ludzkiej i znacznego przekształcenia tego terenu, dobrze zachowały się tu przede wszystkim niektóre zbiorowiska roślinne związane z wydmami – 1130 Estuaria. W obszarze, estuarium obejmuje system hydrologiczny: Śmiałą Wisłę z przyległymi do niej jeziorami Ptasi Raj i Karaś oraz z użytkiem ekologicznym Zielone Wyspy, oraz ujście Przekopu Wisły. Jest to jednocześnie ważne siedlisko dla szarytki morskiej, która jest tu najliczniej notowana w skali polskiego wybrzeża – notowano nawet ok. 300 osobników.

W tabeli poniżej przedstawiono przedmioty ochrony obszaru, wskazując jednocześnie, które mogą występować w granicach Planu ZGD (tzn., które związane są z morzem, a nie z siedliskami lądowymi).

**Tab. 18.** Przedmioty ochrony obszaru Natura 2000 PLH220044 Ostoja w Ujściu Wisły na podstawie SFD (aktualizacja z 2021-01)

Siedliska przyrodnicze					
Kod	Nazwa	Powierzchnia [ha]	Czy w obszarze PZP ZGD?		
1130	Estuarium	649,2	tak		
1210	Kidzina na brzegu morskim	1,0	tak		
2110	Inicjalne stadia nadmorskich wydm białych	28,0	na granicy		
2120	Nadmorskie wydmy białe	17,3	na granicy		
2130	Nadmorskie wydmy szare	11,9	nie		
2160	Nadmorskie wydmy z zaroślami rokitnika	16,7	nie		
2180	Lasy mieszane i bory na wydmach nadmorskich	16,5	nie		
9190	9190 Kwaśne dąbrowy (Quercion roboripetraeae)	13,2	nie		
Gatunki					
Kod	Nazwa polska	Nazwa łacińska	Populacja w obszarze		Czy w obszarze PZP ZGD?
			Min	Maks	
1103	Parposz	Alosa fallax	b.d.		tak
1364	Szarytka morska (foka szara)	Halichoerus grypus	1	3000	tak
1099	Minóg rzeczny	Lampetra fluviatilis	b.d.		tak
2216	Lnica wonna	Linaria loeselii	1500	2000	tak
1355	Wydra europejska	Lutra lutra	b.d.		tak
5339	Różanka (siekiereka)	Rhodeus amarus	b.d.		tak

Dla obszaru opracowano projekt Planu ochrony<sup>219</sup>, który zawiera m.in.:

- działania ochronne dla utrzymania lub odtworzenia właściwego stanu ochrony przedmiotów ochrony obszaru Natura 2000, ze wskazaniem podmiotów odpowiedzialnych za ich realizację,
- sposoby monitoringu stanu ochrony siedlisk przyrodniczych lub gatunków roślin i zwierząt i ich siedlisk, będących przedmiotami ochrony.

#### Obszar Specjalnej Ochrony Siedlisk Klify i Rąfy Kamienne Orłowa PLH220105

Morska część ostoi stanowi mozaikę różnych siedlisk, skupionych na małym obszarze, począwszy od głazowisk, z wielkich głazów narzutowych, obrosniętych bogatymi zbiorowiskami roślin, w tym wyjątkowo cennym przyrodniczo gatunkiem wieloletniego krasnorostu – widlikiem *Furcellaria lumbricalis*. Towarzyszą im poletka piaszczystego dna między kamieniami, pokryte płatami łąk trawy morskiej (*Zostera marina*) oraz obszary dna wybrukowane małymi kamieniami. Kamienne usypisko koło Orłowa jest wyjątkowym miejscem dla Zatoki Gdańskiej; w Polsce tego rodzaju siedlisko występuje głównie na otwartym wybrzeżu. W wodach ostoi występuje bogata fauna, z udziałem rzadkich i objętych ochroną gatunków ryb, jak m.in. babka mała *Pomatoschistus minutus*, babka piaskowa *P. microps*, iglicznia *Syngnathus typhle*, wężyńka *Nerophis ophidion*, a także innych

<sup>219</sup> <https://www.umgdy.gov.pl/?p=1989>



gatunków, jak np. rzadkie w Polsce morskie bezkręgowce, m.in. koślatki *Caprella*. Wstępna ocena fauny i flory morskiej (rok 2010) wykazała około 200 gatunków. Część lądową ostoi stanowi głównie zalesiona powierzchnia morenowej wysoczyzny Kępy Redłowskiej, rozcięta siecią głębokich dolin erozyjnych, w większości suchych. Wysoczyzna urywa się nad brzegiem morskim stromymi i wysokimi klifami – żywymi i martwymi.

W tabeli poniżej przedstawiono przedmioty ochrony obszaru, wskazując jednocześnie, które mogą występować w granicach Planu ZGD (tzn., które związane są z morzem, a nie z siedliskami lądowymi).

**Tab. 19.** Przedmioty ochrony obszaru Natura 2000 PLH220105 Klify i Rafy Kamienne Orłowa na podstawie SFD (aktualizacja z 2020-10)

Siedliska przyrodnicze			
Kod	Nazwa	Powierzchnia [ha]	Czy w obszarze PZP ZGD?
1170	Skaliste i kamieniste dno morskie (rafy)	78,29	tak
1230	Klify na wybrzeżu Bałtyku	16,42	?
9110	Kwaśne buczyny	7,45	nie
9130	Żyzne buczyny	81,17	nie
9160	Grąd subatlantycki	9,1	nie
9190	Kwaśne dąbrowy	3,96	nie
91E0	Łęgi wierzbowe, topolowe, olszowe i jesionowe ( <i>Salicetum albae</i> , <i>Populetum albae</i> , <i>Alnenion glutinoso-incanae</i> , olsy źródłiskowe)	1,38	nie

#### Nadmorski Park Krajobrazowy

NPK został utworzony w roku 1978 uchwałą Nr IX/49/78 Wojewódzkiej Rady Narodowej w Gdańsku z dnia 5 stycznia 1978 r. Powierzchnia Parku wynosi 18 804 ha (w tym 7 452 ha części lądowej i 11 352 ha wód morskich Zatoki Puckiej), otulina - 17 540 ha. Ponad połowę powierzchni Parku stanowią wody Zatoki Puckiej Wewnętrznej, która jest oddzielona od reszty akwenu Zatoki Gdańskiej piaszczystym, podłużnym wypłyceniem zwanym Ryfem Mew.

Część lądowa Parku obejmuje całość Półwyspu Helskiego oraz wąski pas wybrzeża morskiego, ciągnący się od Białogóry do Władysławowa wraz z obszarem Karwieńskich Błot. Na południe od Władysławowa granica NPK obejmuje przymorskie fragmenty Kępy Swarzewskiej i Puckiej, pradolinnych obniżen Płutnicy i Redy do miejscowości Mechelinki<sup>220</sup>.

W ramach działalności Parku zostały określone cele (zgodnie z uchwałą nr 142/VII/11 Sejmiku Województwa Pomorskiego z dnia 27 kwietnia 2011 r. w sprawie Nadmorskiego Parku Krajobrazowego), które obejmują:

- zachowanie naturalnego charakteru brzegów morskich i ujściowych odcinków rzek oraz specyfiki form mierzejowych,
- zachowanie charakterystycznego układu strefowego i ciągłości przestrzennej poszczególnych typów ekosystemów nadmorskich,
- ochronę wartości florystycznych i fitocenotycznych parku, w szczególności cennych fitocenoz w Zatoce Puckiej i na jej wybrzeżach, zbiorowisk nawydmowych i naklifowych, śródleśnych torfowisk, bagien i oczek wodnych z rzadkimi zbiorowiskami roślinnymi, w tym o atlantyckim typie zasięgu,
- ochrona miejsc rozrodu, żerowania i odpoczynku poszczególnych grup zwierząt, w szczególności ryb i ssaków morskich a także ważnych dla ptaków miejsc lęgowych oraz rejonów odpoczynku i żerowania w okresie wędrówek i zimowania,
- zachowanie historycznie zróżnicowanych typów przestrzennych wsi rybackich i rolniczych, osad letniskowych oraz obszarów o ważnym znaczeniu strategicznym i nawigacyjnym, wraz z ich tradycją architektoniczną,
- zachowanie wartości kultury niematerialnej, w szczególności swoistości etnicznej oraz tradycyjnych zajęć i zwyczajów społeczności kaszubskiej,
- ochronę charakterystycznych krajobrazów wybrzeży otwartego morza (wydmowych i klifowych) oraz wybrzeży nadzatokowych (wydmowych, wysoczyznowych i niskich), w tym

<sup>220</sup> Źródło <https://npg.org.pl>



charakterystycznych równin organogeniczno-mineralnych na Półwyspie Helskim, eksponowanych widokowo wierzchołom i stref krawędziowych kęp wysoczyznowych oraz rozległych krajobrazów równin nadmorskich i den pradolin.

Obecnie trwają prace nad projektem planu ochrony NPK. W 2021 roku na stronach NPK opublikowane zostały operaty zawierające wyniki przeprowadzonych prac diagnostycznych środowiska NPK i sformułowane zostały działania i rekomendacje mające na celu umożliwienie ochrony wartości florystycznych i fitocenotycznych tego obszaru, a jednocześnie umożliwienie korzystania z jego zasobów w stopniu akceptowalnym dla mieszkańców i turystów<sup>221</sup>.

#### Zespół przyrodniczo-krajobrazowy Cypel Helski

Zespół przyrodniczo-krajobrazowy Cypel Helski powołany został uchwałą nr XXVI/155/08 Rady Miasta Helu z dnia 29 października 2008 r. w sprawie ustanowienia zespołu przyrodniczo-krajobrazowego "Helski Cypel".

Zgodnie z § 1. Ust. 2. Uchwały, celem utworzenia zespołu jest ochrona cennych fragmentów tradycyjnego krajobrazu nadmorskiego z zachowanymi zespołami architektury militarnej oraz wysokich walorów przyrodniczych.

#### **4.9.1. Różnorodność biologiczna i waloryzacja przyrodnicza obszaru objętego Planem ZGD**

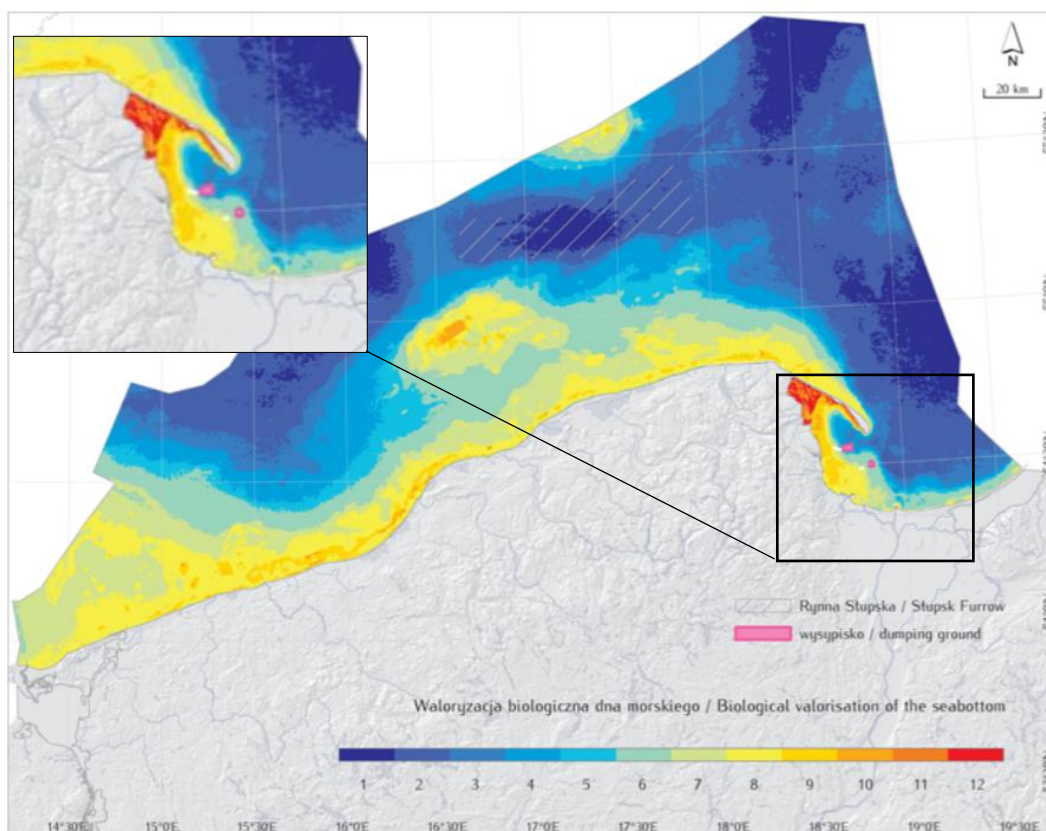
Różnorodność biologiczna — oznacza zróżnicowanie wszystkich żywych organizmów pochodzących, m.in., z ekosystemów lądowych, morskich i innych wodnych ekosystemów oraz zespołów ekologicznych, których są one częścią. Dotyczy to różnorodności w obrębie gatunku, pomiędzy gatunkami oraz ekosystemami<sup>222</sup>.

Zgodnie z waloryzacją biologiczną dna morskiego wykonaną w 2009 roku w ramach Atlasu siedlisk polskich obszarów morskich, Zatoka Gdańska (w tym przede wszystkim Zatoka Pucka), posiada największą wartość przyrodniczą w obrębie polskich obszarów morskich (ryc. 52). Cechami wyróżniającymi Zatokę Pucką są: unikalność, bogactwo oraz zróżnicowanie gatunkowe i siedliskowe. Występuje tu około 25 gatunków makroglonów, 8 gatunków roślin naczyniowych, około 30 gatunków skorupiaków i mięczaków<sup>223</sup>. Jest ostoją ptaków wodnych, szczególnie podczas wędrówek i zimowania.

<sup>221</sup> <https://npk.org.pl/aktualnosci-8/wyniki-prac-diagnostycznych-do-planu-ochrony-nadmorskiego-parku-krajobrazowego-3/>

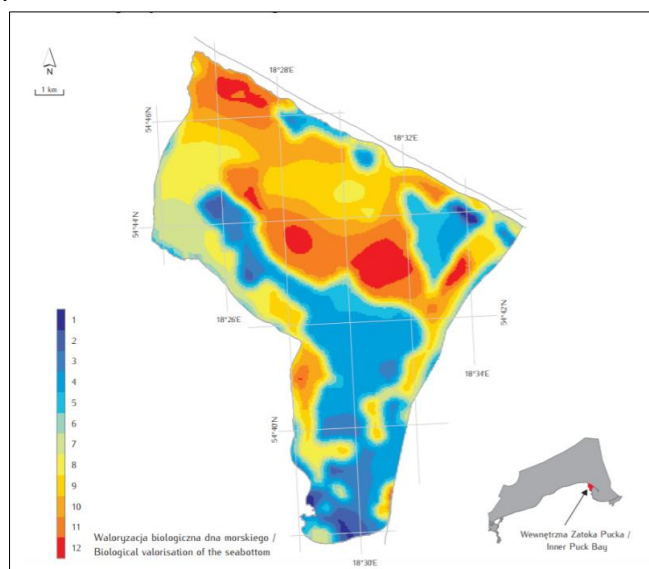
<sup>222</sup> Konwencja o różnorodności biologicznej, sporządzona w Rio de Janeiro dnia 5 czerwca 1992 r. Dz.U. 2002 nr 184 poz. 1532

<sup>223</sup> [http://www.zostera.pl/index.php?option=com\\_content&view=article&id=4&Itemid=3&lang=pl](http://www.zostera.pl/index.php?option=com_content&view=article&id=4&Itemid=3&lang=pl)



**Ryc. 52.** Waloryzacja biologiczna dna morskiego polskich obszarów morskich (Źródło: Atlas siedlisk polskich obszarów morskich, 2009)<sup>224</sup>

Jako najbardziej wartościowe rejony Zatoki Puckiej Wewnętrznej uznano rejony występowania trawy morskiej i ramienic oraz większość obszaru północnej części Zatoki (ryc. 53). Najniższą wartość nadano głębokie, nieporośnięte roślinnością fragmenty dna - Jamę Kuźnicką i przejście (przełębie) przez Ryf Mew. Strone stoki Jamy Kuźnickiej oraz jam poręficyjnych powodują utrudnioną wymianę wody i okresowe deficyty tlenowe. Stosunkowo nisko oceniony został ujściowy odcinek Redy, który jest silnie zeutrofizowany i zanieczyszczony, jednak jest to obszar bardzo cenny dla ptaków (objęty ochroną rezerwatową).



**Ryc. 53.** Waloryzacja biologiczna dna Zatoki Puckiej (Źródło: Atlas siedlisk polskich obszarów morskich, 2009)

<sup>224</sup> <http://www.iopan.gda.pl/hm/atlas/>

Zatoka Pucka wewnętrzna (Zalew Pucki) do lat siedemdziesiątych była miejscem występowania wielogatunkowych słodkowodnych i morskich zespołów roślin i zwierząt. Niekontrolowany, wysoki dopływ biogenów, pochodzących z nieuregulowanej gospodarki ściekowej i spływów z nadmiernie nawożonych pól, spowodował rozwój glonów nitkowatych z rodzaju *Ectocarpus* i *Pilayella*, które tworząc gęsty kożuch unoszący się w toni wodnej odcinają dostęp światła i uniemożliwiają rozwój innych roślin oraz inkubację ikry. Rozkład olbrzymich mas krótkowiecznych glonów powodował zużycie tlenu w osadach i warstwach przydennych, i dalszy rozkład w warunkach beztlenowych, prowadząc do powstawania siarkowodoru i obszarów pozbawionych życia. Próby przemysłowego pozyskiwania makroglonów do produkcji agaru poprzez dragowanie i pogarszające się warunki sanitarne doprowadziły do zaniku brunatnicy morskich *Fucus vesiculosus* oraz krasnorostów – widlika zaostrego *Furcellaria lumbricalis*, rozróżki *Ceramium spp.* i rurecznicy *Polysiphonia sp.*. Nastąpiło zubożenie gatunkowe i znaczne zmniejszenie powierzchni łąk podwodnych będących miejscem rozrodu gatunków fitofilnych a także schronienia dla drobnej fauny bezkręgowej i małych drapieżników<sup>225</sup>. Melioracja podmokłych łąk stanowiących miejsce rozrodu gatunków słodkowodnych (m.in. szczupaka), tworzenie przegród na ciekach i wieloletnia wysoka presja połowowa doprowadziły do zaburzenia struktury ichtiofauny, w tym gatunków typowych, jak sieja *Coregonus lavaretus*, szczupak *Exos lucius*, troć *Salmo trutta*<sup>226</sup>. Na zmianach zyskały ryby ciernikowate *Gasterosteidae* oraz inwazyjny gatunek ponto-kaspijski – babka śniadogłowa *Neogobius melanostomus*, które obecnie są dominantami.

Pomimo tych niekorzystnych zmian Zatoka Pucka wewnętrzna, w polskiej strefie Bałtyku, jest unikalna pod względem przyrodniczym.

Wszystkie cenne przyrodniczo obszary Zatoki Gdańskiej objęte są ochroną na podstawie ustawy o ochronie przyrody, w tym w ramach sieci Natura 2000, a częściowo w ramach ochrony rezerwatowej.

Dla potrzeb Prognozy dokonano waloryzacji przyrodniczej akwenu Zatoki Gdańskiej uwzględniając 14 kryteriów wymienionych poniżej:

1. korytarze migracyjne ptaków,
2. obszary potencjalnego występowania łąki podwodnych,
3. pas szuwaru trzcinowego,
4. miejsca występowania morświna (pas o szerokości do 1,5 Mm wzdłuż Mierzei Wiślanej oraz Zatoka Pucka zewnętrzna),
5. miejsca występowania fok (ujście Wisły Przekop, Ref Mew, Długa Mielizna, Cypel Półwyspu Helskiego),
6. rodzaj dna (mozaika dna - dno kamieniste, mielizny piaszczyste),
7. miejsca rozrodu i odpoczynku ptaków (ujście Wisły, Ryf Mew, Długa Mielizna),
8. zimowiska ptaków,
9. obszary najcenniejsze dla ichtiofauny,
10. obszary cenne dla ryb dwuśrodowiskowych - ujścia rzek Wisły Przekop, Wisły Śmiałej, Płutnicy, Redy i Zagórskiej Strugi,
11. potencjalne tarliska - okoń,
12. potencjalne tarliska - śledzia jesienny,
13. potencjalne tarliska - śledzia wiosenny,
14. potencjalne tarliska - skarp.

Wyniki waloryzacji przyrodniczej akwenu Zatoki Gdańskiej z uwzględnieniem wyżej wymienionych kryteriów przedstawiono na rycinie 54. Obszary najwyższej rangi ustalono na podstawie sumy wymienionych wyżej cech, przy czym największa ilość nakładających się cech to 10.

Na podstawie wykonanej waloryzacji można stwierdzić, że poza całym akwenem Zatoki Puckiej wewnętrznej, rejon szczególnie cenne przyrodniczo to:

- głązowisko w rejonie Klifu Orłowskiego – rzadkie w skali polskiego wybrzeża siedlisko z dużym bogactwem roślin,

<sup>225</sup> [https://zatokapucka.mir.gdynia.pl/wp-content/uploads/2017/07/Przewodnik\\_ZOSTERA.pdf](https://zatokapucka.mir.gdynia.pl/wp-content/uploads/2017/07/Przewodnik_ZOSTERA.pdf)

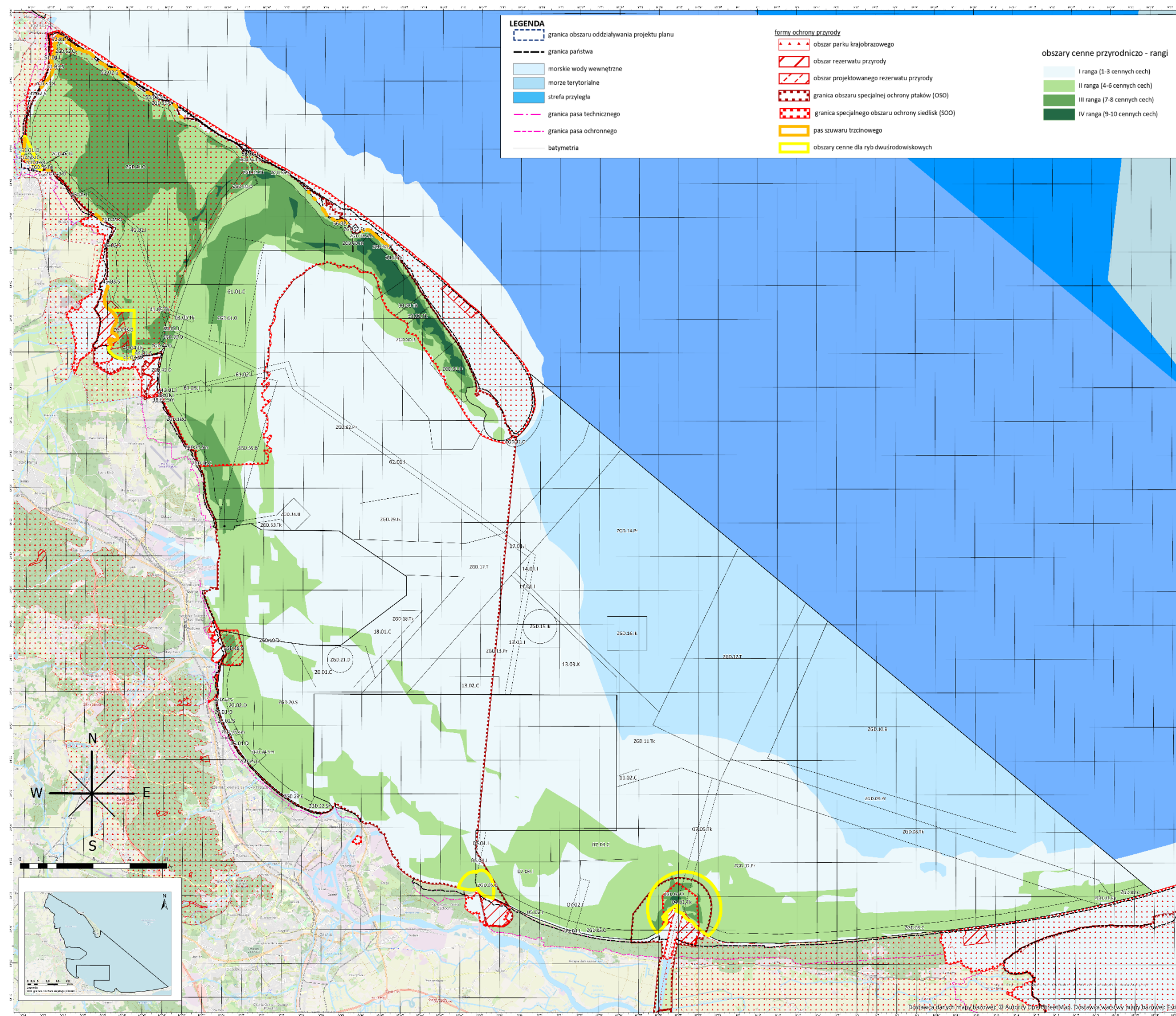
<sup>226</sup> [http://morskiesiedliska.gios.gov.pl/images/Biuletyn\\_monitoringu\\_przyrody\\_18.pdf](http://morskiesiedliska.gios.gov.pl/images/Biuletyn_monitoringu_przyrody_18.pdf)

- ujściowy odcinek Wisły Przekop – siedlisko ptaków, fok, ryb dwuśrodowiskowych,
- plaże w rejonie Babich Dołów – rejon występowania rzadkiego gatunku zmieraczka zatokowego oraz kamienistego dna *Deshayesorchestia deshayesii* – rzadkiego w skali polskiego wybrzeża
- tzw. Długa Mielizna (strefa brzegowa między Juratą a Helem) - to ważne siedlisko lęgowe ptaków siewkowatych oraz rejon najliczniejszego występowania zmieraczka plażowego *T. saltator* na całym polskim wybrzeżu oraz jedno z najcenniejszych miejsc pod względem składu gatunkowego makrozoobentosu i trawy morskiej *Z. marina*.

Wszystkie wyżej wymienione obszary objęte są formami ochrony przyrody, niekiedy podwójnymi lub potrójnymi.

Do najistotniejszych zdiagnozowanych zagrożeń dla morskich obszarów chronionych należy:

- eutrofizacja,
- rybołówstwo (przyłów ptaków, fok i morświnów),
- presja turystyczna (zadeptywanie, utrzymywanie torów wodnych, hałas podwodny, niszczenie dna, śmieci),
- prowadzenie prac związanych z ochroną brzegów,
- żegluga (utrzymywanie torów wodnych, hałas podwodny, potencjalne rozlewy substancji ropopochodnych, rozprzestrzenianiem się gatunków obcych, zanieczyszczenia pochodzące ze statków).



Ryc. 54. Waloryzacja Zatoki Gdańskiej pod względem cennej przyrodniczej (rysunek w skali 1:50 000 stanowi załącznik do Prognozy)

Źródło: opracowanie własne



#### **4.10. Ludzie - zdrowie, warunki życia, zachowania społeczne**

Zatoka Gdańska stwarza różne możliwości aktywnego wypoczynku, w tym sportów wodnych i turystyki wodnej, zwłaszcza w strefie brzegowej. Szczególnym miejscem aktywnego wypoczynku jest Zatoka Pucka, w tym przede wszystkim brzeg półwyspu helskiego. Znajduje się tu wiele kempingów bezpośrednio stykających się z wodą.

Nad Zatoką Gdańską zlokalizowane są liczne przystanie żeglarskie oraz przystanie pasażerskie, w tym pełniące istotną rolę w sieci połączeń pasażerskich pomiędzy państwami Morza Bałtyckiego oraz pomiędzy portami i przystaniami Zatoki Gdańskiej.

Wzdłuż linii brzegowej Zatoki Gdańskiej zostały wybudowane liczne pomosty, urządzone są liczne kąpieliska i uzdrowiska - Sopot wraz z ustanowioną<sup>227</sup> strefą „A” ochrony uzdrowskiej obejmującą przybrzeżne wody Zatoki Gdańskiej z plażami, zabudową kuracyjną (w tym molo, uznane zgodnie ze Statutem Uzdrowiska Sopot, za urządzenie uzdrowskie) i parkami uzdrowskimi.

Akwen Zatoki to również ważne miejsce dla rybołówstwa, w tym dla tradycyjnego rybołówstwa małoskalowego.

Wody Zatoki Gdańskiej to rejon bardzo intensywnego ruchu statków, kierujących się dwóch największych na polskim wybrzeżu portów morskich w Gdyni w Gdańsku. Ze względów bezpieczeństwa na wodach Zatoki ustanowiony jest System Rozgraniczenia Ruchu Statków „Zatoka Gdańska”, którego istotnymi elementami są tory (trasy) TSS – W oraz TSS -E, tory podejściowe, tory wodne oraz inne elementy zapewniające dostęp do portów.

Ze względu na to, że akwen Zatoki Gdańskiej jest istotny z punktu widzenia zapewnienia bezpieczeństwa i ochrony państwa, na wodach Zatoki Gdańskiej zlokalizowane są poligony, kotwicowiska oraz przebiegają tory wodne dla potrzeb Marynarki Wojennej Rzeczypospolitej Polskiej. W Gdyni i w Helu znajdują się dwa morskie porty wojenne: Port Wojenny Gdynia oraz Port Wojenny Hel- Zachód. W najbliższym sąsiedztwie obszaru objętego planem ZGD, na lądzie, znajdują się liczne inne obiekty wojskowe, których funkcjonowanie wiąże się z ograniczeniami w ich otoczeniu i obejmuje części akwenu Zatoki.

Obecne i planowane wykorzystanie akwenu objętego planem ZGD może stwarzać sytuacje konfliktowe ze względu na jego intensywne i zróżnicowane użytkowanie.

##### **4.10.1. Jakość powietrza i klimat akustyczny**

Monitoring jakości powietrza prowadzony jest na obszarze przylegającym do akwenu Zatoki Gdańskiej. Obszar ten należy do strefy pomorskiej, dla której wg Rocznej oceny jakości powietrza w województwie pomorskim za 2019 r., wydzielono klasy:

- klasa A, jeśli stężenia zanieczyszczeń nie przekraczają poziomu dopuszczalnego,
- klasa B, jeżeli stężenia zanieczyszczeń na terenie strefy przekraczają poziom dopuszczalny, lecz nie przekraczają poziomów dopuszczalnych powiększonych o margines tolerancji (tylko w przypadku oceny jakości powietrza pod kątem pyłu zawieszonego PM<sub>2,5</sub>),
- klasa C, jeżeli stężenia zanieczyszczeń na terenie strefy przekraczają poziom dopuszczalny powiększony o margines tolerancji, bądź gdy przekraczają poziom docelowy,
- klasa D1, jeżeli poziom stężeń ozonu nie przekracza poziomu celu długoterminowego,
- klasa D2, jeżeli poziom stężeń ozonu przekracza poziom celu długoterminowego.

W województwie pomorskim w 2019 roku odnotowano przekroczenia poziomów substancji w powietrzu ze względu na ochronę zdrowia:

- a) w Aglomeracji Trójmiejskiej i w strefie pomorskiej:
  - poziom celów długoterminowych dla ozonu (ochrona zdrowia),
- b) w strefie pomorskiej:

<sup>227</sup> Uchwałą Rady Miasta Sopotu Nr XI/104 /2011 z dnia 9 września 2011 roku 2010 r. oraz uchwałą Nr XI/104 /2011 Rady Miasta Sopotu z dnia 9 września 2011 roku w sprawie zmiany uchwały Nr XXXVI/429/2010 Rady Miasta Sopotu z dnia 5 marca 2010 r. w sprawie uchwalenia Statutu Uzdrowiska Sopot



- poziom celów długoterminowych dla ozonu (ochrona zdrowia),
- poziom docelowy dla benzo(a)pirenu zawartego w pyłe PM<sub>10</sub> (ochrona zdrowia),
- poziom celu długoterminowego dla AOT40\* (ochrona roślin).

*\*AOT40 - wskaźnik określający zanieczyszczenie powietrza ozonem, obliczany dla okresu maj-lipiec jako suma różnic pomiędzy stężeniem średnim jednogodzinnym wyrażonym w  $\mu\text{g}/\text{m}^3$  a wartością  $80 \mu\text{g}/\text{m}^3$ , dla każdej godziny w ciągu doby pomiędzy godziną 8:00 a 20:00 czasu środkowoeuropejskiego CET, dla której stężenie jest większe niż  $80 \mu\text{g}/\text{m}^3$ .*

Przyczyną przekroczenia poziomu benzo(a)pirenu jest używanie do ogrzewania pomieszczeń mieszkalnych niskosprawnych kotłów opalanych paliwem stałym (często niskokalorycznym węglem lub drewnem), zły stan techniczny przewodów kominowych oraz niewłaściwe prowadzenie procesu spalania. Efektem tego jest niska temperatura spalania, która prowadzi do zwiększonej emisji benzo(a)pirenu. Rośnie ona również w wyniku wzrostu popularności kominków, w których spalane jest drewno, często niedostatecznie wysuszone

Głównym źródłem emisji pyłu PM<sub>10</sub> do powietrza atmosferycznego są procesy spalania paliw stałych w przydomowych paleniskach, zaś w mniejszej części pył PM<sub>10</sub> pochodzi ze źródeł komunikacyjnych oraz z przemysłu energetycznego.

Rozkład przestrzenny wskaźnika AOT40 uśredniony dla pięciu lat był mało zróżnicowany na obszarze województwa pomorskiego. Na przeważającym obszarze wartości były niższe niż 10 000 ( $\mu\text{g}/\text{m}^3$ ·h). Wyjątkiem jest pobrażenie morza Bałtyckiego oraz południe województwa, gdzie wartości indeksu wahały się od 12 000 do 14 000 ( $\mu\text{g}/\text{m}^3$ ·h).

Stężenia zanieczyszczeń wykazują zmienność sezonową, która spowodowana jest zróżnicowanymi warunkami klimatycznymi. Na podwyższenie stężeń większości zanieczyszczeń wpływają takie cechy klimatu, jak: niska temperatura, znikome opady atmosferyczne oraz słaby wiatr.

Rejon Gdańska charakteryzuje się zmniejszoną ilością pyłów, co związane jest z mniejszą ilością zakładów uciążliwych, ze względu na wczasowy charakter miejscowości, jak i obecność silnych wiatrów, które szybko usuwają zanieczyszczenia.

Gazowe zanieczyszczenia, takie jak: dwutlenek siarki, tlenki azotu, tlenek węgla, benzen, lotne związki organiczne, mają wpływ na jakość powietrza w skali lokalnej i regionalnej. Natomiast emisja do atmosfery takich zanieczyszczeń, jak: dwutlenek węgla, metan, tlenki azotu, może w skali globalnej mieć wpływ na efekt cieplarniany. Głównymi źródłami emisji zanieczyszczeń, które biorą udział w procesach tworzenia ozonu są: sektor energetyki i transportu (NO<sub>x</sub>), sektor transportu i przemysł (NMLZO), sektor transportu i komunalno-bytowy (CO), przemysł wydobywczy i dystrybucji paliw, rolnictwo oraz składowiska odpadów (CH<sub>4</sub>).<sup>228</sup>

### **Powietrze atmosferyczne związane ze środowiskiem morskim**

Głównym źródłem emisji zanieczyszczeń powietrza (gazowym i pyłowym) na obszarze opracowania projektu Planu ZGD jest transport morski. Na polskich obszarach morskich nie monitoruje się stanu powietrza atmosferycznego.

Na Zatoce Gdańskiej obowiązuje lokalny system rozgraniczenia ruchu „Zatoka Gdańska”- TSS (Traffic Separation Schemes) „Zatoka Gdańska”. W ramach tego systemu, w granicach obszaru opracowania projektu Planu ZGD, wyznaczone są tory wodne TSS-W (TSS – „Zachód”) i TSS – E (TSS - „Wschód”) oraz trasy zalecane przebiegające pomiędzy nimi. Z zasady, w sąsiedztwie wszystkich głównych tras żeglugowych (w tym: wyznaczonych torów wodnych) odnotowuje się koncentracje zanieczyszczeń powietrza pochodzących ze statków. Brak jest dostępnych danych wynikających z monitorowania tego problemu na wodach Zatoki Gdańskiej.

W skali Unii Europejskiej (dane z roku 2007) żegluga (głównie transport morski) odpowiada za prawie 4,3% całkowitej emisji CO<sub>2</sub> (15,3% całkowitej emisji z transportu) oraz 3,6% ewidencjonowanych przez EEA gazów cieplarnianych (15,2% emisji z transportu) (Badyda 2010).

Stale rosnąca liczba statków w żegludzie morskiej, jest jednym z głównych emitentów dwutlenku siarki (SO<sub>x</sub>). Ze względu na permanentny wzrost tego zanieczyszczenia dnia 21 listopada 2012 roku

<sup>228</sup> [powietrze.gios.gov.pl](http://powietrze.gios.gov.pl), dostęp w dn. 10.11.2020 r.

ukazała się Dyrektywa Parlamentu Europejskiego i Rady 2012/33/UE zmieniająca Dyrektywę Rady 1999/32/WE w zakresie zawartości siarki w paliwach żeglugowych stosowanych przez jednostki morskie na obszarach SECA (ang. Sulphur Oxide-Emission Control Area) czyli obszarach objętych ścisłą kontrolą emisji siarki. Do obszarów kontrolowanych zaliczane jest między innymi Morze Bałtyckie (od 19.06.2006 r.).

Całkowite emisje ze wszystkich statków na Morzu Bałtyckim w 2016 r. wyniosły 318 kt NO<sub>x</sub>, 10 kt SO<sub>x</sub>, 9 kt PM, 22 kt CO i 14,7 Mt CO<sub>2</sub>. Najbardziej znaczący wkład w emisję można powiązać ze statkami RoPax (jednostka pływająca, która łączy w sobie funkcje statku przystosowanego do przewozu ładunków tocznych i promu morskiego), tankowcami, statkami towarowymi i kontenerowymi. Emisje wszystkich zanieczyszczeń wzrosły w roku 2017 o 2,8% (NO<sub>x</sub>), 3,1% (SO<sub>x</sub>), 3,0% (PM<sub>2,5</sub>), 3,3% (CO) i 3,2% (CO<sub>2</sub>) w porównaniu do roku 2015 (Maritime Working Group, 2017).

Od 01.01.2015 roku statki poruszające się po trasach żeglugowych, które wchodzą w skład SECA zobowiązane są do używania paliwa, w którym zawartość siarki nie przekracza 0,1% na jednostkę masy.

### **Klimat akustyczny związany z środowiskiem podwodnym**

Klimat akustyczny w środowisku podwodnym w obszarze projektu Planu ZGD związany jest głównymi drogami prowadzącymi do portów morskich Gdyni i Gdańska, gdzie ruch statków handlowych odpowiedzialny jest za najistotniejsze emisje hałasu do środowiska morskiego (tzw. hałas o niskiej częstotliwości). Innym źródłem hałasu podwodnego jest hałas impulsowy generowany przez różnego rodzaju urządzenia (np. kafary, wiertnie, sonary, urządzenia do badań geofizycznych budowy geologicznej), czy np. eksplozje.

W ramach projektu BIAS (Baltic Sea Information on the Acoustic Soundscap) opracowany został raport przedstawiający mapy klimatu akustycznego tworzone poprzez zastosowanie modelowania matematycznego wspartego pomiarami. W efekcie powstały mapy wstępnej oceny stanu hałasu podwodnego, wskazujące miejsca zagrożenie dla środowiska morskiego z uwagi na duże natężenie hałasu.

Dźwięk otoczenia podwodnego to mieszanka dźwięków naturalnych spowodowanych głównie falowaniem, udziałem wiatru oraz dźwięków ze źródeł antropogenicznych, które są generowane głównie przez ruch statków (przede wszystkim handlowych). Zmienność dźwięku oprócz dominujących źródeł zależna jest także od istniejących warunków propagacji, w tym takich jak batymetria czy budowa geologiczna dna. Jako jedno z działań programu BIAS opracowano narzędzia do analizy rozkładu przestrzennego i czasowych zmian hałasu, które można wykorzystać do oceny presji na zwierzęta morskie. Efektem końcowym projektu był plan wdrożenia działań służących rozpoznaniu występowania hałasu i jego źródeł w środowisku morskim oraz wpływu na środowisko morskie. Część założeń dotyczących monitoringu i ochrony środowiska wprowadzono jako element działań przez Baltic Marine Environment Protection Commission (HELCOM).

Na obszarze polskich obszarów morskich jest zlokalizowanych pięć stacji pomiarowych podwodnych badających warunki akustyczne, z których w obszarze objętym projektem Planu ZGD znajdują się dwie stacje pomiarowe:

- Stacja nr 25 POL-Gulf of Gdansk lokalizacja (N 54.6665 - E 18.9001),
- Stacja nr 26 POL-Puck Bay lokalizacja (N 54.6413 - E 18.6310).

Uwzględniając wyniki pomiarów, obszar projektu Planu ZGD nie znajduje się w zasięgu stref o podniesionych wartościach oddziaływania akustycznego<sup>229</sup>.

Jak podaje Klusek i inni (Klusek Z., Kukliński P., Szczucka J., Witalis B 2014<sup>230</sup>), pomimo stosunkowo znacznej liczby pozycji odnotowanych w literaturze przedmiotu, nie ma powszechnie przyjętej funkcyjnej zależności, na podstawie której można byłoby określić poziom szumów generowanych

<sup>229</sup> *Badania z wykorzystaniem modelowania klimatu akustycznego dla Morza Bałtyckiego wykonywane w ramach QuiteOceans, Mustonen, M., Klauson, A., Andersson, M. et al. Spatial and Temporal Variability of Ambient Underwater Sound in the Baltic Sea. Sci Rep 9, 13237 (2019);*

<sup>230</sup> *Klusek Z., Kukliński P., Szczucka J., Witalis B 2014 Hałas generowany w czasie realizacji prac podwodnych i jego potencjalny wpływ na środowisko morskie w porcie GDYNIA IOPAN Sopot 2014 praca wykonana na zlecenie Zarządu Portu Gdynia S.A.,*

przez jednostkę w zależności np. od jej tonażu (wyporności) czy prędkości. Natomiast prezentowane przez wielu autorów propozycje funkcyjnych zależności poziomu źródła (statku) i widm w zależności od jego tonażu, klasy statku, aktualnej prędkości czy liczby topatek śruby, są zdecydowanie sprzeczne. Łączy się to m.in. z trudnościami w określeniu poziomu tak rozciągniętego źródła, jakim jest statek przy pomiarach prowadzonych nie w polu swobodnym.

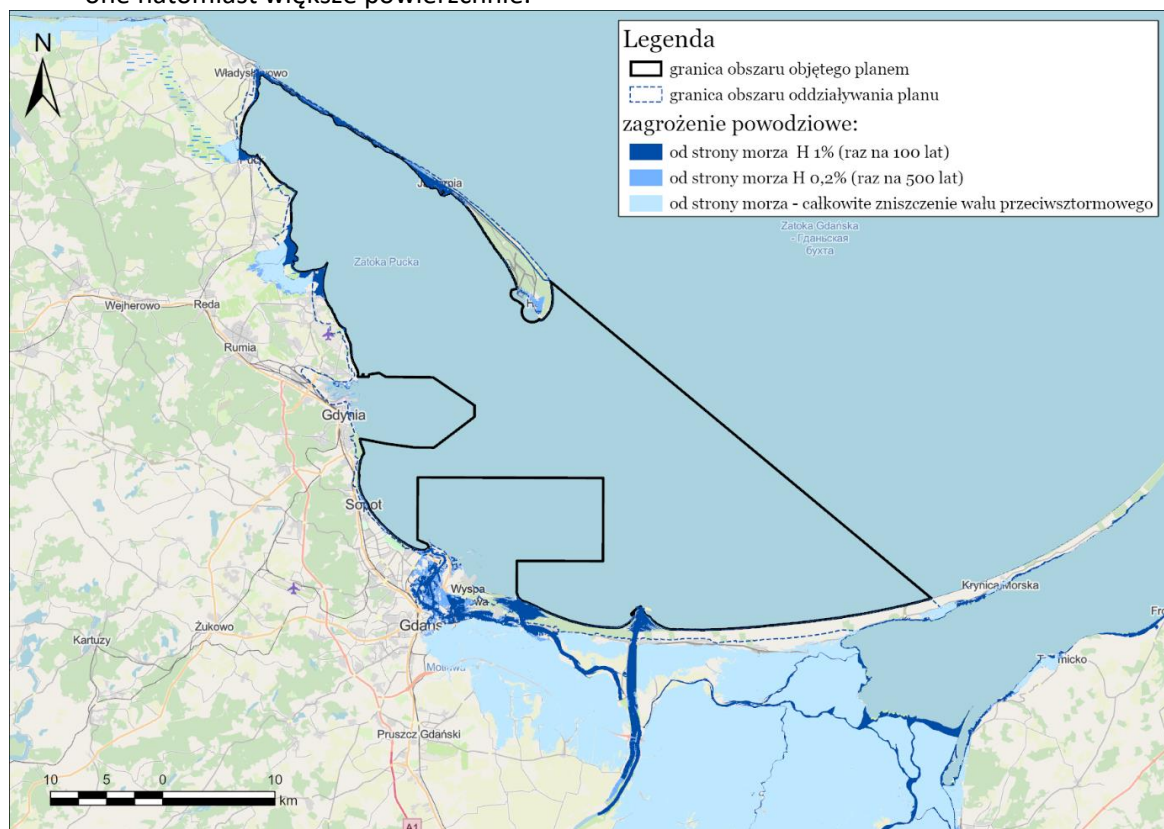
#### 4.10.2. Zagrożenie powodzią

Zagadnienie zagrożenia powodziowego dotyczy przede wszystkim obszarów lądowych i bezpośredniego styku Zatoki Gdańskiej z lądem. Według map zagrożenia powodziowego (MZP) i map ryzyka powodziowego (MRP), na terenie obszaru oddziaływania objętego planem i w jego otoczeniu występują obszary szczególnego zagrożenia powodzią od strony morza.

Obowiązujące mapy zagrożenia powodziowego i mapy ryzyka powodziowego zostały opracowane w II cyklu planistycznym i są dostępne na stronie <http://mapy.isok.gov.pl>. Zgodnie z przepisami ustawy Prawo Wodne w 2019 roku, w II cyklu planistycznym, zostały opracowane mapy zagrożenia powodziowego (MZP) i mapy ryzyka powodziowego (MRP) od strony morza.

W odlądowym sąsiedztwie obszaru opracowania Planu ZGD znajdują się obszary zagrożone powodzią (Ryc. 55):

- raz na 10 lat rozpoznane przy ujściu Wisły;
- raz na 100 lat rozpoznane na Półwyspie Helskim między innymi w na terenie Jastarni i Władysławowa, w północnej części Pucka oraz przy końcowym odcinku strugi Płutnicy, na Cyplu Rzucewskim, przy ujściu rzeki Redy wraz z pradoliną Redy – Łęby oraz częścią pradoliny Kaszubskiej (w obszarze od Ostonina do Mechelinek), w Sopocie, przy ujściach rzek Martwej Wisły i Wisły;
- w pasie technicznym przy Zatoce Gdańskiej zagrożenie powodziowe nie występuje, jedynie na wschód od ujścia Wisły;
- raz na 500 lat rozpoznane są tam, gdzie obszary zagrożone powodzią raz na 100 lat, obejmują one natomiast większe powierzchnie.



**Ryc. 55.** Mapa obrazująca zagrożenie powodziowe na tle granic projektu Planu ZGD

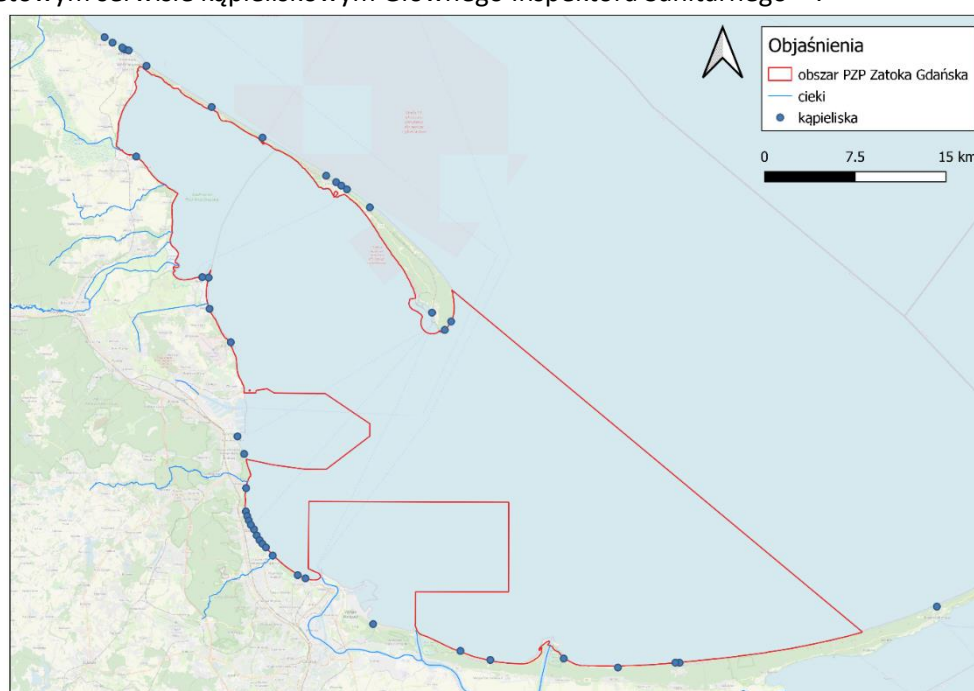
Źródło: opracowanie własne na podstawie Hydroportalu <http://mapy.isok.gov.pl>.

#### 4.10.3. Kąpieliska

W sezonie kąpielowym w 2020 r. wzdłuż linii brzegowej Zatoki Gdańskiej na odcinku, który dotyczy obszaru projektu Planu ZGD, wyznaczone były 34 kąpieliska (rys. 56).

W okresie wakacyjnym, tj. od pierwszego dnia wakacji w czerwcu do 31 sierpnia każdego roku, Państwowa Powiatowa Inspekcja Sanitarna w Pucku, Gdyni, Gdańsku oraz w Nowym Dworze Gdańskim, każda w odniesieniu do właściwego rejonu nadzoru, dokonuje klasyfikacji wody w kąpielisku, na podstawie oceny jakości wody (przyporządkowanie wody w kąpielisku do odpowiedniej klasy ze względu na jej właściwości). Ocenie podlegają stężenia bakterii *Escherichia coli*, *Enterokoków* oraz zakwitanie sinic w wodzie na kąpielisku i w razie przekroczenia najwyższych dopuszczalnych stężeń bakterii lub zakwitu sinic, organ wydaje ocenę o nieprzydatności wody do kąpeli w danym miejscu na wskazany okres czasu do wyniku badań, potwierdzających czystość wody.

Odpowiednie informacje wynikające z tych ocen są zamieszczane publicznie, między innymi w internetowym serwisie kąpieliskowym Głównego Inspektora Sanitarnego<sup>231</sup>.



**Ryc. 56.** Rozmieszczenie kąpielisk w obrębie Zatoki Gdańskiej

Zgodnie z informacjami wynikającymi z badań stężeń bakteriologicznych oraz zakwitu sinic przez Państwowe Powiatowe Inspekcje Sanitarne w Pucku, Gdyni, Gdańsku oraz w Nowym Dworze Gdańskim, w sezonie kąpielowym 26/06/2020 - 31/08/2020 w żadnym z kąpielisk nie zostały przekroczone najwyższe dopuszczalne stężenia *Escherichia coli*, *Enterokoków* w wodzie. W sumie, w tym sezonie, występowały kilkakrotne kilkudniowe obserwacje zakwitów sinic, które były przyczyną zamknięcia wybranych kąpielisk na okres jedno lub dwudniowy ze względu na ocenę nieprzydatności wody do kąpeli.

Prognozowanie wystąpienia sinicowych zakwitów wody jest bardzo trudne ze względu na zmienność warunków pogodowych, mających na nie istotny wpływ. Na zakwit sinic w wodach wpływ mają takie czynniki jak: wysoka temperatura wody (powyżej 16-20 °C), bezwietrzna pogoda, brak opadów oraz występowanie fosforanów w wodzie<sup>232</sup>. Zazwyczaj występują one w akwenach zatokowych, osłoniętych od wiatru i falowania, gdzie zakwit może utrzymywać się przez długi czas. Na Zatoce Gdańskiej zakwit sinic odnotowywany jest na wybranych kąpieliskach, co związane jest z kierunkiem i siłą wiatru.

<sup>231</sup> internetowy serwis kąpieliskowy Głównego Inspektora Sanitarnego - <https://sk.gis.gov.pl/>

<sup>232</sup> <https://sk.gis.gov.pl/index.php/informacje>

**Tab. 20.** Zestawienie ocen wód w kąpieliskach na obszarze Zatoki Gdańskiej za rok 2020 – opracowanie własne na podstawie danych pochodzących z serwisu kąpieliskowego <https://sk.gis.gov.pl/>

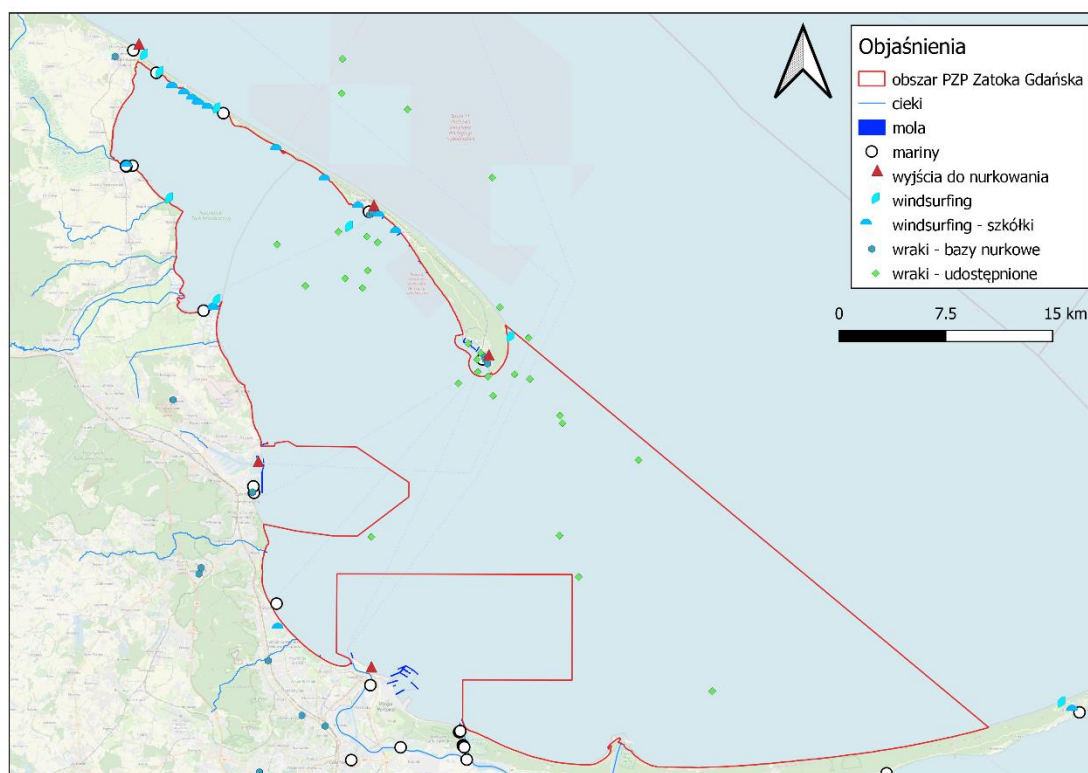
Gmina	Kąpielisko	Liczba badań w 2020 r.	Liczba dni zamknięcia kąpieliska w sezonie 2020 r.	Przekroczenie dop. poziomu bakterii w sezonie 2020 r.
Gmina Miejska Hel	Mała Plaża	10	4	-
	Na Cyplu	4	-	-
	Duża Plaża	4	-	-
Gmina Miasta Puck	kąpielisko	5	-	-
Gmina Kosakowo	kąpielisko w Mechelinkach	7	2	-
	kąpielisko w Rewie	7	1	-
	kąpielisko w Rewie	9	2	-
Gmina Miasta Gdyni	Gdynia Babie Doły	16	7	-
	Gdynia Śródmieście	12	4	-
	Gdynia Orłowo	14	4	-
	Gdynia Redłowo	16	7	-
Gmina Miasta Sopotu	Sopot Kamienny Potok – Koliba	12	3	-
	Hotel Sopot - Beach Club	8	3	-
	Hotel Haffner – Esentra	8	3	-
	Park Północny I	8	3	-
	Park Północny II	8	3	-
	K22	10	3	-
	Łazienki Południowe	19	6	-
	EKO - Tropikalna Wyspa	8	2	-
	rejon wejścia na plażę 33	8	2	-
Gmina Miasta Gdańska	Gdańsk Jelitkowo	12	1	-
	Gdańsk Klipper Jelitkowo	16	5	-
	Molo Gdańsk Brzeźno	14	2	-
	Dom Zdrojowy Gdańsk Brzeźno	10	1	-
	Gdańsk Stogi	7	1	-
	Gdańsk Sobieszewo	5	-	-
	Gdańsk Orle	9	2	-
	Gdańsk Świbno	5	-	-
Gmina Stegna	Stegna I	7	3	-
	Stegna II	7	3	-
	Jantar	7	4	-
	Mikoszewo	8	8	-
Gmina Sztutowo	Sztutowo	6	1	-
	Kąty Rybackie	4	-	-

#### 4.10.4. Zachowania społeczne- turystyka, sport i rekreacja

Zatoka Gdańska to rejon słynny z różnych możliwości aktywnego wypoczynku - uprawiania różnych form turystyki związanej z morzem, a także różnych form aktywności, w tym sportów wodnych i turystyki wypoczynkowej.

##### Uprawianie sportów na akwenie

Zatoka Pucka jako akwen wyjątkowo atrakcyjny dla wielu form uprawiania żeglugi jak i innych rodzajów sportu czy rekreacji, zwłaszcza w strefie wody w sąsiedztwie brzegu (rys. 57).



**Ryc. 57.** Turystyka wodna, sport i rekreacja w granicach Zatoki Gdańskiej. Źródło: opracowanie własne

Na części Zatoki Puckiej - części zachodniej zamkniętej od wschodu umowną linią od Cypla Rewskiego do Kuźnicy, obowiązują zasady dla uprawiających żeglugę w celach rekreacyjno-sportowych, wynikające z Zarządzenia Porządkowego Nr 5 Dyrektora Urzędu Morskiego w Gdyni z dnia 3 kwietnia 2014 r.<sup>233</sup>

Ze względu na ochronę przyrody, dla trzech fragmentów Wewnętrznej Zatoki Puckiej ustanowione zostały strefy bezpieczeństwa- z zakazem żeglugi:

- na obszarze obejmującym fragment akwenu w rejonie rzeki Płutnicy- gdzie obowiązuje zakaz żeglugi,
- na obszarze obejmującym obszar Zatoki do ujścia rzeki Reda- gdzie obowiązuje zakaz żeglugi,
- na obszarze Rybitwiej Mielizny- gdzie obowiązuje zakaz żeglugi w okresie migracji ptaków od 1 lipca do 31 października,

Ze względu na bezpieczeństwo uprawiających sport i rekreację w strefie położonej najbliżej brzegu, o szerokości 2 kabli od linii brzegu (370,40 m), ustanowiona została strefa bezpieczeństwa – ograniczenia żeglugi, gdzie:

- obowiązuje zakaz pływania w ślizu dla jednostek pływających oraz nakaz poruszania się z minimalną sterowną prędkością, przy czym dla jednostek niewyposażonych w silnik dotyczy to obszaru w odległości 1 kabla (185,20 m) od linii brzegu,
- odbijanie i dobijanie do brzegu w obrębie kąpielisk może odbywać się po wyznaczonych i oznakowanych pasach ruchu o minimalnej szerokości 25 m, które łączą plażę ze strefą swobodnej żeglugi,
- obowiązuje zakaz pływania w ślizu jednostkom pływającym, innym niż wyposażone w silnik, równoległe do linii brzegu w pasie o szerokości 50 m od linii brzegu. W tym pasie jednostki te mogą pływać w ślizu wyłącznie w celu przemieszczania się poza tę strefę, z zachowaniem ostrożności.

<sup>233</sup> Zarządzenie Porządkowe Nr 5 Dyrektora Urzędu Morskiego w Gdyni z dnia 3 kwietnia 2014 r. w sprawie ustanowienia warunków bezpiecznego uprawiania żeglugi na obszarze morskim wewnętrznej Zatoki Puckiej



Na części wód Zatoki Gdańskiej znajdującej się pomiędzy Gdynią a Gdańskiem, ustanowiona jest strefa będąca obszarem treningowym dla małych jednostek sportowych. Jej granice zostały ustanowione Zarządzeniem Nr 5 Dyrektora Urzędu Morskiego w Gdyni z dn. 27.02.1979 r. (ogłoszone w Wiadomościach żeglarskich Nr 10 z dnia 10.03.1979 r. poz. 101.) w sprawie utworzenia i oznakowania strefy ochronnej rybołówstwa przybrzeżnego, ustanowiono strefę zastrzeżoną dla rybołówstwa przybrzeżnego, która jest jednocześnie obszarem treningowym dla małych jednostek sportowych oraz obszarem zamkniętym dla statków uprawiających żeglugę przybrzeżną. Podejście do przystani Sopot prowadzi przez Strefę ochronną od pławy wystawionej w pozycji b).

Strefa ta obejmuje akwen położony pomiędzy portem morskim w Gdyni a portem morskim w Gdańsku, ograniczony od zachodu linią łącząca pozycje:

- a) Szer. 54°25'47" N Dłg. 18°38'42" E,
- b) Szer. 54°27'41" N Dłg. 18°36'42" E,
- c) Szer. 54°31'02" N Dłg. 18°33'47" E.

### **Żegluga po akwenie**

Na wodach Zatoki Gdańskiej przebiegają trasy żeglugowe, zapewniające połączenia pasażerskie dla rejsów wycieczkowych białej floty pomiędzy portami i przystaniami:

- realizowane przez operatora Żeglugę Gdańską sp. z o.o. na trasach:<sup>234</sup> Gdynia – Jastarnia, Gdańsk - Sopot – Hel, Gdańsk – Hel, Gdynia – Hel, Sopot – Hel, Gdańsk – Sopot, Gdynia – Sopot,
- realizowane przez operatora Żeglugę Gdańską sp. z o.o. na trasie z Gdyni do Bałtyjska<sup>235</sup> w Obwodzie Kalininagródzkim- Rosja (są to rejsy turystyczne bez zawijania do tego portu),
- realizowane w sezonie letnim lipiec- sierpień rejsy katamaranem Kinga<sup>236</sup> na trasie Rewa- Jastarnia,
- realizowane w sezonie letnim lipiec- sierpień rejsy Jastarnia- Hel.

Nad Zatoką Gdańską zlokalizowane są przystanie pasażerskie, w tym pełniące istotną rolę w sieci połączeń pasażerskich pomiędzy państwami Morza Bałtyckiego oraz pomiędzy portami i przystaniami Zatoki Gdańskiej:

- w porcie morskim w Gdańsku znajduje się terminal promowy pasażerski obsługujący trasę Gdańsk- Nynäshamn (Szwecja)- terminal Polskiej Żeglugi Bałtyckiej S.A. - Polferries Gdańsk,
- w porcie morskim w Gdyni znajduje się terminal promowy pasażerski dla trasy relacji Gdynia - Karlskrona (Szwecja)- ten terminal obsługuje Stena Line S.A.,
- przystanie pasażerskie oferujące rejsy turystyczne po Zatoce Gdańskiej zlokalizowane są w porcie morskim w Gdyni (promy odpływają z Nabrzeża Pomorskiego w Basenie Prezydenta) zaś w porcie morskim w Gdańsku przystań pasażerska zlokalizowana jest nad Motławą i obsługuje je Żegluga Gdańska S. A.,
- małe przystanie pasażerskie znajdują się również w porcie morskim Pucku, przystani morskiej w Kuźnicy, przystani morskiej w Mechelinkach i stanowią punkty łączące trasy na Zatoce Puckiej.

Przystanie żeglarskie znajdują się:

- w porcie morskim w Gdyni: nowa przystań jachtowa „Yacht Park” w części północno-zachodniej w Basenie Prezydenta,
- w przystani morskiej „Marina Gdynia”,
- w porcie morskim w Gdańsku: sześć w Gdańsku- Górkach Zachodnich na Wiśle Śmiałej oraz przy północnym brzegu martwej Wisły oraz 3 przystanie w rejonie mostu wantowego na Martwej Wiśle, Marina Gdańsk w Śródmieściu- na Nowej Motławie oraz w wodach fosy twierdzy Wiśloujście,
- przystani morskiej „Molo” w Sopocie,
- w portach morskich w Pucku, w Jastarni oraz w Helu.

<sup>234</sup> Dane pochodzą ze strony Żeglugi Gdańskiej sp. z o.o., [www.zegluga.pl](http://www.zegluga.pl), dostęp w dn. 13.03.2020 r.

<sup>235</sup> Dane pochodzą ze strony Żeglugi Gdańskiej sp. z o.o., [www.zegluga.pl](http://www.zegluga.pl), dostęp w dn. 13.03.2020 r.

<sup>236</sup> Źródło: [rejsywodne.pl](http://rejsywodne.pl) dostęp w dn. 19.03.2020 r.

### **Spacer nad morzem**

Mieszkańcy oraz turyści korzystają ze spacerów nadmorskich, również korzystając z licznych tras spacerowych znajdujących się poza pasem technicznym (poza pasem wydm) oraz nad brzegiem wody, wzdłuż plaży i podziwiając widoki na Zatokę i otaczający ją krajobraz nadmorski z pomostów.

Wzdłuż linii brzegowej Zatoki Gdańskiej zostały wybudowane liczne pomosty:

- Hel-Jurata: rejonie rezydencji Prezydenta Rzeczypospolitej Polskiej znajdują się lądowisko dla helikopterów oraz 2 pomosty,
- Jurata: pomost zwany Molo AMW Rewita, pomost zwany Molo w Juracie,
- Jastarnia: pomost zwany Molo Posejdon, pomost zwany Molo Jastarnia na zakończeniu ul. Stelmaszczyka,
- Kuźnica: pomost,
- Chałupy: 2 pomosty, pomost zwany Molo Chałupy,
- Swarzewo: pomost w Swarzewie,
- Puck: 2 pomosty w porcie morskim w Pucku: pomost zwany Molo w Pucku przy basenie żeglarskim, pomost przy basenie rybackim
- Rzućewo: pomost w Rzućewie,
- Ośłonino: pomost w Ośłonie,
- Rewa: 2 pomosty w Rewie,
- Mechelinki: pomost zwany Molo w Mechelinkach,
- Gdynia: pomost łączący port wojenny w Gdyni z Nową Torpedownią (Formozą), pomost zwany Małe Molo przy Bulwarze Nadmorskim, pomost zwany Molo w Gdyni Orłowie,
- Sopot: pomost zwany Molo w Sopocie,
- Gdańsk: pomost zwany Molo w Brzeźnie.

### **Uzdrowisko Sopot**

Sopot, miasto położone nad Zatoką Gdańską posiadające status uzdrowiska, ze względu na walory krajobrazowe, przyrodolecnicze:

- wyjątkowy mikroklimat wynikający z położenia Sopotu,
- zasoby naturalnej solanki, która może być wykorzystywana do celów lecznictwa uzdrowiskowego- 4, 2% woda chlorkowo-sodowa (solanka), jodkowa,
- w pobliżu Sopotu występują złoża borowiny typu niskiego i wysokiego, które mogą być również wykorzystywane jako surowiec leczniczy,
- tradycje miasta jako miejscowości kąpieliskowo- uzdrowiskowej sięgające XVIII w. z zakładami lecznictwa uzdrowiskowego oraz niezbędnymi warunkami sanitarnymi do pełnienia funkcji uzdrowiska.

Miasto Sopot posiada status uzdrowiska, nadany na podstawie Rozporządzenia Ministra Zdrowia i Opieki Społecznej z dnia 27 stycznia 1999 r. w sprawie uznania miasta Sopot za uzdrowisko. Rada Miasta Sopotu ustanowiła uchwałą Nr XI/104 /2011 z dnia 9 września 2011 roku 2010 r.<sup>237</sup> obecny statut uzdrowiska. Obecnie obowiązujące granice stref uzdrowiskowych ustanowione zostały Uchwałą Nr XXXVI/429/2010 Rady Miasta Sopotu z dnia 5 marca 2010 r.

W granicach Sopotu mają zastosowanie przepisy ustawy o lecznictwie uzdrowiskowym, uzdrowiskach i obszarach ochrony uzdrowiskowej oraz o gminach uzdrowiskowych, w tym między innymi: na obszarze uzdrowiska lub obszarze ochrony uzdrowiskowej wydziela się trzy rodzaje stref ochronnych, oznaczone literami "A", "B" i "C"<sup>238</sup>. Załącznikiem graficznym Nr 1 do uchwały Rady Miasta Sopot w sprawie uchwalenia statutu uzdrowiska jest mapa, przedstawiająca obszar uzdrowiska Sopot, na której wskazano podział na poszczególne strefy ochrony uzdrowiskowej oraz urządzenia uzdrowiskowe. W wykazie urządzeń lecznictwa uzdrowiskowego, ujętym w załączniku tekstowym Nr 1

<sup>237</sup> Uchwała Nr XI/104 /2011 Rady Miasta Sopotu z dnia 9 września 2011 roku w sprawie zmiany uchwały Nr XXXVI/429/2010 Rady Miasta Sopotu z dnia 5 marca 2010 r. w sprawie uchwalenia Statutu Uzdrowiska Sopot

<sup>238</sup> W strefach ochrony uzdrowiskowej obowiązują zasady zagospodarowania, zgodnie z art. 38 ust. 1 pkt 1, 2, 3 ustawy z dnia 28 lipca 2005 r. o lecznictwie uzdrowiskowym, uzdrowiskach i obszarach ochrony uzdrowiskowej oraz gminach uzdrowiskowych (tj. Dz.U. z 2017 r. poz. 1056 z późn. zm.)



#### 4.11. Dziedzictwo kulturowe

W rejonie Zatoki Gdańskiej odnaleźć można pozostałości osadnictwa znajdujące się obecnie pod wodami morskimi. Są to:

- zatopione obiekty z okresu mezolitu i neolitu oraz konstrukcje z okresu średniowiecza (pozostałości osady i portu z okresu wczesnośredniowiecznego w Pucku), zlokalizowane w Pucku, tuż przy ujściu rzeki Płutnicy, w odległości około 150 m od obecnej linii brzegowej. To stanowisko archeologiczne rozciąga się na ponad 12 ha dna i jest oznaczone według AZP jako: nr obszaru AZP 4-42, nr stan na obszarze 30, w miejscowości 17. Stanowisko podwodne z pozostałościami portu średniowiecznego w Pucku jest objęte prawem przewidzianą formą ochrony- jest wpisane do rejestru zabytków pod nr rej. 379/Archeol decyzją Wojewódzkiego Konserwatora Zabytków w Gdańsku z dn. 14.06.1983 r., znak V/9716/24/83, zmienioną decyzją Pomorskiego Wojewódzkiego Konserwatora zabytków z dn. 6.01.2014 r., znak: ZA.5140.1-3.2014.EP. (obiekt ujęty w „Wykazie obiektów podwodnych o potencjalnym charakterze zabytkowym zalegających w obszarze morskich wód wewnętrznych akwenu Zatoki Gdańskiej” (aktualny na 28.12.2018 r.) o nr identyfikatora bazy danych Dyrektora Urzędu Morskiego Gdynia: UM-347-1977);
- zatopiona grobla k. Rzucewa, która została zlokalizowana przy ujściu Błądzikowego Strumienia. Ten obiekt ma wysokość około jednego metra i długości kilkuset metrów w rejonie osady Beka. Grobla biegnie od brzegu, do spłylenia na obszarze Rzucewskiej Jamy. Całość prawdopodobnie stanowi dzieło człowieka,
- obszar zachodniej części Zatoki Puckiej, gdzie zgodnie z wnioskiem Instytutu Morskiego Uniwersytetu Morskiego w Gdyni do Planu ZGD pismem DN34.20 z dn. 27.03.2020 r., jest to rejon prawdopodobnego występowania zatopionego paleolasu z epoki kamienia oraz szacowanego bardzo wysokiego prawdopodobieństwa występowania pozostałości osadnictwa.

Ponadto w granicach planu lub w bezpośrednim sąsiedztwie znajdują się

- obszary ochronne dla dziedzictwa kulturowego:
  - zabytkowego moło w Sopocie, wpisanego do rejestru zabytków pn.: „zespół moło spacerowego” (decyzją o wpisie do rejestru zabytków nr 1002 z dnia 1982-04-01),
  - układu urbanistyczno – krajobrazowego miasta Sopotu, wpisanego do rejestru zabytków wraz ze strefą ochrony krajobrazu (decyzją z dnia 12.02.1979 r. nr rej. zab. 963),
  - zespołu ruralistycznego Kuźnicy, wpisanego do rejestru zabytków (decyzja z dnia 17.04.1979 r. nr rej. zab. 960),
- układ urbanistyczno – krajobrazowy miasta Sopotu, wpisany do rejestru zabytków wraz ze strefą ochrony krajobrazu (decyzją z dnia 12.02.1979 r. nr rej. zab. 963);
- obszary ochronne jako przedpola wartościowych panoram miejscowości nadmorskich dla:
  - Gdańska—Brzeźna,
  - Sopotu,
  - Gdyni,
  - Pucka,
  - Chałup,
  - Kuźnicy,
  - Jastarni,
  - Helu;

Których celem jest ustanowienie zasad ochrony ekspozycji.

Śladami działalności człowieka, są również liczne, zatopione w morzu wraki i ich pozostałości posiadające wartość zabytkową. Zostały one ujęte w odpowiednich wykazach prowadzonych przez Dyrektora Urzędu Morskiego w Gdyni (Wydział Pomiarów Morskich Urzędu Morskiego w Gdyni Narodowe Muzeum Morskie w Gdańsku (EPSA- Ewidencja Podwodnych Stanowisk Archeologicznych). Wykaz został zamieszczony na końcu niniejszego opracowania.

Rejon podejścia do Portu w Gdańsku - Portu Północnego oraz Nowego Portu, to obszar nagromadzenia wraków zalegających na dnie; w źródłach archiwalnych znajdują się informacje o ponad 200 statkach, które uległy uszkodzeniu lub zatoneły na historycznej redzie lub w drodze do historycznego portu w Gdańsku.

Pomiędzy redami portów morskich w Gdyni i w Gdańsku, gdzie zostały przemieszczone z rejonu portu w Gdańsku pozostałości wraka statku „Solen”, proponuje się wyznaczyć akwen o funkcji „lapidarium wraków”. W tym obszarze, obowiązuje zakaz kotwiczenia w celu ochrony pozostałości tego wraku wydany przez Dyrektora Urzędu Morskiego - Zarządzenie Porządkowe Nr 1 Dyrektora Urzędu Morskiego w Gdyni z dnia 27 stycznia 2012 r. w sprawie ochrony zabytków przed zniszczeniem na obszarze morskim (Dz. Urz. Pom. z 2012 r. poz. 584 w celu zapobiegania zagrożeniom mogącym spowodować uszczerbek dla wartości zabytków i udaremnienia ich zniszczenia.)

W akwencie Zatoki Gdańskiej zlokalizowane są pozostałości historycznych wojskowych obiektów:

- pozostałości po funkcjonującym tu w czasie II wojny światowej poligonie torpedowym urządzonym w rejonie Jastarni i Juraty na potrzeby przeprowadzania prób przez dwa niemieckie ośrodki badawcze: w rejonie Gdyni- Babich Dołów (Torpedowaffenplatz Hexengrund) - służący Luftwaffe (lotnictwu niemieckiemu) i drugim obiekcie w rejonie Gdyni- Oksywiu (Torpedo Versuchsanstalt Oxhoft), przeznaczonym na potrzeby Kriegsmarine (niemieckiej marynarki wojennej). Najbardziej znane są ruiny Torpedowni w Babich Dołach, czyli Torpedowaffenplatz Hexengrund, oraz bliźniaczego obiektu, zwanego Formoza koło portu wojennego na Oksywiu - Torpedo Versuchsanstalt Oxhoft. W ramach morskiego poligonu do przeprowadzania prób z torpedami, w rejonie Jastarni i Juraty, zlokalizowano trzy wieże obserwacyjne.
- pozostałości bazy Morskiego Dywizjonu Lotniczego<sup>240</sup> zlokalizowane w części zachodniej miasta Pucka, na wschód od ujścia rzeki Płutnicy. Morski Dywizjon Lotniczy mający swoją bazę w Pucku funkcjonował w latach 1920-1939. W granicach obszaru, dla którego sporządzany jest projekt Planu ZGD, znajduje się basen dawnej bazy MDL w Pucku.

Ponadto za element dziedzictwa kulturowego należy uznać tradycyjne rybołówstwo małoskalowe związane z małymi portami i przystaniami rybackimi znajdującymi w obrębie Zatoki Gdańskiej. Tworzą one szczególne walory kulturowe rejonu Zatoki Gdańskiej.

#### **4.12. Dobra materialne**

Dobrami materialnymi w granicach akwenu objętego Planem ZGD, są przede wszystkim wraki, ich pozostałości oraz ich zawartość. Znajdują się na dnie całej Zatoki Gdańskiej i zostały ujęte w odpowiednich wykazach jako zidentyfikowane:

- zabytki ruchome: wraki stanowiące zabytek archeologiczny oraz uznane za potencjalny zabytek archeologiczny- ujęte w ewidencji Dyrektora Urzędu Morskiego jako w „Wykazie obiektów podwodnych o potencjalnym charakterze zabytkowym zalegających w obszarze morskich wód wewnętrznych akwenu Zatoki Gdańskiej” oraz ujęte w Ewidencji Podwodnych Stanowisk Archeologicznych prowadzonej przez Narodowe Muzeum Morskie w Gdańsku (zostały omówione z rozdziale dotyczącym dziedzictwa kulturowego), z których część może stwarzać zagrożenie dla żeglugi i została oznaczona specjalnymi znakami na akwencie oraz na mapach morskich,
- wykaz zatopione obiekty i wraków oraz ich pozostałości, których wykaz prowadzi Dyrektor Urzędu Morskiego w Gdyni, Wydział Pomiarów Morskich Urzędu Morskiego w Gdyni: „Wykaz wraków statków i obiektów podwodnych o charakterze innym niż potencjalnie zabytkowy zalegających w obszarze morskich wód wewnętrznych akwenu Zatoki Gdańskiej”.

<sup>240</sup> Źródło: <https://www.wlodek.pl/muzeum-morskiego-dywizjonu-lotniczego-w-pucku.html>, dostęp dn. 25.05.2020 r.

#### 4.13. Krajobraz

Rejon objęty Planem ZGD i jego otoczenie charakteryzują się wyjątkowymi w skali kraju walorami krajobrazowymi, biorąc pod uwagę zarówno krajobraz przyrodniczy jak również kulturowy. Szczególnie w skali Zatoki Gdańskiej wyróżniają się w krajobrazie:

- otwarte morze,
- piaszczyste plaże z zalesionymi wydrami na zapleczu,
- wysokie brzegi klifowe,
- ujściowe odcinki rzek, w tym unikatowy w skali polskiego wybrzeża ujściowy odcinek pradoliny Płutnicy i Redy
- ujęcie Wisły Przekop, gdzie tworzą się charakterystyczne piaszczyste, efemeryczne łachy,
- Półwysp Helski,
- ryf mew - płycizna dzieląca Zatokę Pucką na dwa akweny,
- charakterystyczne małe miejscowości rybackie i turystyczne.

Harmonijny, zdominowany przez naturalne procesy krajobraz styku morza z lądem oraz płaszczyzny wód Zatoki Gdańskiej, przeplata się z dominantami krajobrazowymi antropogenicznymi – zurbanizowanym silnie odcinkiem brzegu w granicach Trójmiasta oraz portem w Gdańsku i Gdyni, które wyłączone są z granic planu Zatoki Gdańskiej.

Otwarcie widokowe na unikatowe wnętrza krajobrazowe Zatoki Gdańskiej dotyczy plaż znajdujących się wzdłuż brzegu, klifowych odcinków brzegu w rejonie Orłowa, Kosakowa i Swarzewa, ale również wielu punktów widokowych takich jak wieże czy platformy widokowe i wyższe budynki, położone w bezpośrednim sąsiedztwie morza. Charakterystyczne dla krajobrazu Zatoki Gdańskiej są równie typowe dla morskiego krajobrazu elementy jak: duże statki towarowe czy pasażerskie zmierzające do portów, mniejsze jednostki z żaglami, łodzie rybackie, windsurferzy.

Płaszczyzna wody daje możliwość podziwiania krajobrazu przez podróżujących po tym akwencie: akwenu samej Zatoki, jak i jej otoczenia. Otoczenie obejmuje brzegi naturalnych plaż, wydmy z porastającą je niższą i wysoką w głębi roślinnością, widocznych ze znacznej odległości wysokich wybrzeży klifowych oraz odcinki o charakterze zurbanizowanym: w obszarach portów i przystani, odcinki stanowiące bulwary miejskie, umocnione sztucznie odcinki brzegu, z otaczającym je typowym śródmiejskim zagospodarowaniem. Wyraźnie widoczne od strony Zatoki Puckiej są fragmenty Półwyspu, gdzie zespół białych przyczep kempingowych na odcinku Władysławowo- Chałupy i w zachodniej części Jastarni, wyróżniają się w krajobrazie lasów porastających mierzeje.

W granicach Planu ZGD występują obszary objęte ochroną ze względu na walory krajobrazowe (ryc. 51).

Fragment Zatoki Puckiej - wewnętrzna, objęty jest ochroną prawną jako Nadmorski Park Krajobrazowy- zgodnie z Uchwałą nr IX/49/78 Wojewódzkiej Rady Narodowej w Gdańsku z dnia 5 stycznia 1978 r.

Celami ochrony na terenie Nadmorskiego parku Krajobrazowego, zgodnie z Uchwałą nr IX/49/78 Wojewódzkiej Rady Narodowej w Gdańsku z dnia 5 stycznia 1978 r., są:

- „1) zachowanie naturalnego charakteru brzegów morskich i ujściowych odcinków rzek oraz specyfiki form mierzejowych,
- 2) zachowanie charakterystycznego układu strefowego i ciągłości przestrzennej poszczególnych typów ekosystemów nadmorskich,
- 3) ochrona wartości florystycznych i fitocenotycznych parku, w szczególności cennych fitocenoz w Zatoce Puckiej i na jej wybrzeżach, zbiorowisk nawymowych i naklifowych, śródlęśnych torfowisk, bagien i oczek wodnych z rzadkimi zbiorowiskami roślinnymi, w tym o atlantyckim typie zasięgu,
- 4) ochrona miejsc rozrodu, żerowania i odpoczynku poszczególnych grup zwierząt, w szczególności ryb i ssaków morskich a także ważnych dla ptaków miejsc lęgowych oraz rejonów odpoczynku i żerowania w okresie wędrówek i zimowania,



5) zachowanie historycznie zróżnicowanych typów przestrzennych wsi rybackich i rolniczych, osad letniskowych oraz obszarów o ważnym znaczeniu strategicznym i nawigacyjnym, wraz z ich tradycją architektoniczną,

6) zachowanie wartości kultury niematerialnej, w szczególności swoistości etnicznej oraz tradycyjnych zajęć i zwyczajów społeczności kaszubskiej,

7) ochrona charakterystycznych krajobrazów wybrzeży otwartego morza (wydmowych i klifowych) oraz wybrzeży nadzatokowych (wydmowych, wysoczyznowych i niskich), w tym charakterystycznych równin organogeniczno-mineralnych na Półwyspie Helskim, eksponowanych widokowo wierzchołków i stref krawędziowych kęp wysoczyznowych oraz rozległych krajobrazów równin nadmorskich i den pradolin.”

Dla Nadmorskiego Parku Krajobrazowego opracowano projekt planu ochrony, który we wrześniu 2020 r. został przedstawiony interesariuszom<sup>241</sup>, po zakończeniu etapu diagnozy stanu, obejmującego prace dotyczące charakterystyki stanu, waloryzacji obszaru oraz analizy zagrożeń<sup>242</sup>. Następnie w marcu 2021 roku upublicznione zostały między innymi mapy działań i rekomendacji oraz uwarunkowań; opracowane zostały przekrojowe operaty.

Niewielki fragment Zatoki Gdańskiej w rejonie zakończenia Półwyspu Helskiego znajduje się w granicach zespołu przyrodniczo-krajobrazowego „Helski Cypel”. Zgodnie z Uchwałą Nr XXVI/155/08 Rady Miasta Helu z dnia 29 października 2008 r. w sprawie ustanowienia zespołu przyrodniczo – krajobrazowego „Helski Cypel”<sup>243</sup>, cele powołania tej formy ochrony jest ochrona cennych fragmentów tradycyjnego krajobrazu nadmorskiego z zachowanymi zespołami architektury militarnej oraz wysokich walorów przyrodniczych.

W obszarze oddziaływania Planu znajduje się Park Krajobrazowy „Mierzeja Wiślana”, powołany Uchwałą Nr VI/51/85 WRN w Elblągu z dnia 26 kwietnia 1985 r. w sprawie utworzenia parków krajobrazowych oraz obszaru krajobrazu chronionego na terenie woj. elbląskiego (publ. Dz. Urz. Woj. Elbląskiego z 1985 r. Nr 10, poz. 60), obejmujące Mierzeję Wiślaną. Wśród szczególnych celów ochrony Parku, znajdują się:

- 1) zachowanie zróżnicowania geomorfologicznego, charakterystycznych cech rzeźby terenu i zróżnicowania siedliskowego Mierzei Wiślanej,
- 2) ochrona naturalnego charakteru brzegów i plaż oraz zachowanie naturalnego charakteru procesów brzegowych;
- 3) utrzymanie warunków mikroklimatycznych umożliwiających lecznictwo uzdrowiskowe i wypoczynek nadmorski;
- 4) ochrona specyfiki geobotanicznej Parku wyrażającej się strefowym układem przestrzennym poszczególnych siedlisk, dominacją zróżnicowanych zbiorowisk leśnych oraz obecnością gatunków i zbiorowisk roślinnych zagrożonych i rzadkich w Polsce;
- 5) ochrona i renaturalizacja specyficznych siedlisk psammofilnych i hydrogenicznych;
- 6) ochrona siedlisk ważnych dla zachowania bogactwa fauny, w szczególności ważnych miejsc lęgowych ptaków, a także rejonów ich odpoczynku i żerowania w okresie wędrówek i zimowania;
- 7) ochrona reprezentatywnych obiektów kultury materialnej, w szczególności domów podcieniowych, zagród holenderskich i architektury kurortowej Krynicy Morskiej;
- 8) ochrona niematerialnych wartości kultury, w tym zachowanie tradycji kulturowych związanych z rybackim i wypoczynkowym charakterem miejscowości;

<sup>241</sup> Wykorzystano Podsumowanie wyników etapu diagnozy stanu i wstępne propozycje dotyczące strategii ochrony poszczególnych elementów, przedstawione w formie prezentacji z dnia 29.09.2020 r. zamieszczonych na stronie <https://pomorskieparki.pl/>

<sup>242</sup> Projekt planu ochrony dla Nadmorskiego Parku Krajobrazowego – przygotowywany jest przez Narodowe Fundację ochrony środowiska

<sup>243</sup> Publikacja w Dzienniku Urzędowym Woj. Pom. z dn. 22.12.2008 r. Nr 136 poz. 3453

- 9) *zachowanie charakterystycznych cech krajobrazu Mierzei Wiślanej: leśnego charakteru Mierzei, naturalnych plaż mierzejowych, zróżnicowania pasa wydm nadmorskich oraz niskich wybrzeży nadzalewowych.*

Dla Paku Krajobrazowego „Mierzeja Wiślana” przygotowywany jest plan ochrony<sup>244</sup>, dla którego zostały przygotowane założenia, i które zostały w listopadzie 2020 r. przedstawione do konsultacji społecznych.<sup>245</sup>

Wody Zatoki Puckiej i Zatoki Gdańskiej stanowią przedpola wartościowych panoram miejscowości nadmorskich:

- Gdańska—Brzeźna,
- Sopotu,
- Gdyni,
- Pucka,
- Chałup przedpole,
- Kuźnicy,
- Jastarni,
- Helu.

#### **4.14. Potencjalne zagrożenia środowiska**

##### **4.14.1. Miejsca zalegania na dnie materiałów niebezpiecznych**

W obrębie Zatoki Gdańskiej zlokalizowane zostały miejsca zalegania na dnie materiałów niebezpiecznych, którymi mogą być:

- zatopiona amunicja (pochodząca z czasów II wojny światowej): amunicja chemiczna - grożąca skażeniem środowiska oraz inne rodzaje amunicji - stwarzające zagrożenie niekontrolowanym wybuchem,
- zawartość zatopionych wraków.

Poszukiwanie miejsc składowania- zatapiania starej amunicji i środków chemicznych w Morzu Bałtyckim, było prowadzone w latach 2007-2013 w ramach międzynarodowego programu naukowo-rozwojowego CHEMSEA - Chemical Munitions Search & Assessment, prowadzonego w Polsce przez Instytut Oceanologii Polskiej Akademii Nauk (IO PAN) w Sopocie, Polską Akademię Marynarki Wojennej (PNA) oraz Wojskową Akademię Techniczną w Warszawie. Jako wynik realizacji tego projektu, powstała baza danych rozmieszczenia obiektów CWA w Gotlandii Głębokiej i Głębi Gdańskiej oraz opisująca ich cechy środowiskowe została opracowana zarówno w wyniku badań stacjonarnych, jak i danych rejsowych.

W akwie objętym planem ZGD, nie zlokalizowano miejsc zatopionej amunicji chemicznej. Najbliżej położonym od granic obszaru objętego projektem Planu ZGD rejonem jest Głębia Gdańska. Poza ww. lokalizacją, amunicja grożąca wybuchem jest znajdowana najczęściej przy okazji prac prowadzonych na dnie morza. Dyrektor Urzędu Morskiego w Gdyni dysponuje wykazem obiektów zatopionych, które zostały zlokalizowane w różnych okolicznościach.

##### **4.14.2. Niebezpieczne wraki i ich pozostałości**

Wraki (lub ich pozostałości) na dnie Zatoki Gdańskiej, mogą stanowić źródło niebezpieczeństwa, ponieważ:

- stanowią przeszkodę dla przepływających statków,

<sup>244</sup> Projekt planu ochrony dla Nadmorskiego Parku Krajobrazowego – przygotowywany jest przez Narodowe Fundację ochrony środowiska

<sup>245</sup> <https://parkmierzeja.pl/aktualnosci-9/konsultacje-spoeczne-2>, dostęp w dn. 12.11.2020 r.

- mogą być źródłem zanieczyszczeń, skażeń środowiska w otoczeniu ze względu na ich zawartość.

W akwenu Zatoki Gdańskiej zidentyfikowano:

- zabytki ruchome, tj. wraki stanowiące zabytek archeologiczny oraz uznane za potencjalny zabytek archeologiczny- ujęte w ewidencji Dyrektora Urzędu Morskiego jako w „Wykazie obiektów podwodnych o potencjalnym charakterze zabytkowym zalegających w obszarze morskich wód wewnętrznych akwenu Zatoki Gdańskiej” oraz ujęte w Ewidencji Podwodnych Stanowisk Archeologicznych prowadzonej przez Narodowe Muzeum Morskie w Gdańsku (zostały omówione z rozdziale dotyczącym dziedzictwa kulturowego), z których część może stwarzać zagrożenie dla żeglugi i została oznaczona specjalnymi znakami na akwenie oraz na mapach morskich,
- zatopione obiekty i wraków oraz ich pozostałości, których wykaz prowadzi Dyrektor Urzędu Morskiego w Gdyni, Wydział Pomiarów Morskich Urzędu Morskiego w Gdyni: „Wykaz wraków statków i obiektów podwodnych o charakterze innym niż potencjalnie zabytkowy zalegających w obszarze morskich wód wewnętrznych akwenu Zatoki Gdańskiej”. Część z nich może stwarzać zagrożenie dla żeglugi i została oznaczona specjalnymi znakami na akwenie oraz na mapach morskich. Dwa z nich: „Stuttgart” oraz „Franken” uznaje się za niebezpieczne dla środowiska.

Wśród podwodnych obiektów - wraków statków i obiektów podwodnych o charakterze innym niż potencjalnie zabytkowy, (zewidencjonowanych przez Dyrektora Urzędu Morskiego) jako niebezpieczne dla środowiska zostały uznane wraki na podstawie badań Instytutu Morskiego w Gdańsku:

- wrak statku „Stuttgart”, leżący w pobliżu Gdyni- uznany za najniebezpieczniejszy wrakiem na polskim wybrzeżu,
- wrak „Franken”, który spoczywa na stępce w rejonie na wschód od portu w Helu i w wyniku przeprowadzonych badań stwierdzono, że jest to wrak o złym stanie technicznym i wymagającym interwencji.

W obszarze Zatoki Gdańskiej znajdują się wraki (głównie z okresu II wojny światowej) negatywnie oddziałujące na środowisko morskie. Jednym z nich (znajdującym się w granicach obszaru objętego opracowaniem) jest wrak niemieckiego okrętu wojennego T/S Franken, który został zidentyfikowany, jako stanowiący potencjalnie bardzo poważne zagrożenie dla środowiska morskiego (Ryc. 54).

Pozyskane archiwalne dokumenty – takie jak: plany załadunku (rozkład ładowni), kopie rozkazów dowództwa Kriegsmarine dot. zadań Frankena w kwietniu 1945 roku, wskazują według niektórych szacunków, że w momencie zatonięcia w zbiornikach Frankena mogło znajdować się około 2 700 ton paliwa, nie licząc paliwa okrętowego jakie było mu potrzebne do pływania (ok. 300 ton). Na dziesięć dni przed zatopieniem, Franken pełnił służbę zaopatrzeniową dla grupy bojowej Thiele w rejonie Zatoki Gdańskiej. Przechwycone przez brytyjski wywiad niemieckie depesze radiowe podają, że okręt przyjął od tankowca Thalatta 2 066 m<sup>3</sup> paliwa. W dniu 29 marca 1945 r. łączny ładunek paliwa na statku wynosił 3 136 m<sup>3</sup> (ok. 2 700 ton). Brak jest wiarygodnej dokumentacji odnośnie dalszych działań okrętu. Wiadomo jednak, że w kolejnych dniach Franken wydawał zaopatrzenie korzystając z mglistej pogody, utrudniającej ataki lotnicze. Uwzględniając sytuację zaopatrzeniową w ostatnich dniach wojny (w tym krytyczny brak paliwa dla operujących w rejonie jednostek, ich stopniową ewakuację na zachód, oraz ostateczne pozostawienie Frankena praktycznie bez osłony – czyli spisanie na straty) należy uznać, że nie pozostawiono w nim ładunku zaopatrzeniowego poza pozostałościami w zbiornikach ładunkowych i żelazną rezerwą na potrzeby własne jednostki.

Wyniki badań chemicznych prób gruntu pobranych w bezpośredniej bliskości wraku (w polu bliskim) wykazały znaczące przekroczenia norm. Poziom wielopierścieniowych węglowodorów aromatycznych (WWA) wchodzących w skład paliw dla próby we wgłębieniu wyniosło 1 780 mg/kg s.m., co oznacza około 200-krotne przekroczenie normy, a dla próbki na podwyższeniu (pole bliskie) odczyt wyniósł 899 mg/kg s.m., co stanowi 120-krotne przekroczenie normy. Poziom ilości olejów mineralnych w każdym kilogramie suchej masy od 500 do 1000-krotnie przekracza normę, co świadczy o rozlewie substancji

ropopochodnych już w momencie zatopienia okrętu w jego bezpośrednim sąsiedztwie oraz prawdopodobne stopniowe uwalnianie się paliwa w okresie późniejszym.

Oceniając skalę zagrożenia jakie Franken może stanowić dzisiaj należy stwierdzić, że faktyczna ilość paliwa w chwili rozpoczęcia ataku lotniczego na wcześniej uszkodzony okręt (dnia 2 kwietnia 1945 r.) była zdecydowanie mniejsza od ilości wstępnie oszacowanej na podstawie kolejnych hipotez. Pierwotne szacunki, oparte głównie o informacje zawarte w przechwyconym meldunku z dnia 29 marca 1945 r. i dokumentacji stoczniowej jednostki, z których wynika, że w zbiornikach mogło znajdować się około 3000 ton paliwa różnego rodzaju nie uwzględniają w ostatecznym rozrachunku niemieckich działań taktycznych w okresie kolejnych dziesięciu dni, do chwili zatopienia jednostki. Jak wspomniano, w tym okresie paliwo i inne zaopatrzenie było wydawane na inne jednostki niemieckie operujące w rejonie Zatoki Gdańskiej. Ponadto zatopieniu „Frankena” przez lotnictwo radzieckie (w dniu 8 kwietnia 1945 r.) towarzyszyły dramatyczne okoliczności. Na skutek kolejnych eksplozji radzieckich bomb oraz amunicji znajdującej się wewnątrz transportowca, doszło do rozerwania i przełamania kadłuba, rozszczelnienia zbiorników i potężnego rozlewu paliwa lekkiego na powierzchni morza. Rozlew ten, objęty widocznym z obszaru całej Zatoki Gdańskiej pożarem, jak wynika ze zdjęć płonął jeszcze przez ponad dobę (lub dłużej). W efekcie nie wiadomo ile paliwa uległo rozlaniu i spaleni już w momencie zatopienia, a ile pozostało i uwalniało się stopniowo do środowiska przez okres powojenny i ile pozostaje do dziś.

Kolejne badania w tym temacie wskazują, że zbiorniki, które nie uległy rozszczelnieniu w momencie zatopienia okrętu (o ile były załadowane) w dalszych latach uwalniały pozostałości paliwa ze względu na stopniowe rozszczelnienie (używane do uszczelniania pokryw i zaworów materiały z pewnością nie wytrzymały próby czasu). Aktualnie wrak zawiera pozostałości substancji ropopochodnych uwięzione w przestrzeniach konstrukcji statku i zbiornikach. Trudno jednak oszacować rzeczywistą ilość paliwa wewnątrz lub wokół wraku. Jak wiemy, zdecydowana większość uległa spaleni podczas zatopienia oraz zanieczyściła dno morskie. Nie przewiduje się więc znaczącego dalszego oddziaływania wraku poza rejonem skażenia już stwierdzonym podczas prowadzonych badań. Należy także zwrócić uwagę, że paliwo ciężkie rozlane i uwięzione w osadach dennych, nie stanowi istotnego zagrożenia dla środowiska (poza obszarem występowania rozlewu). Badania jakości wody w rejonie rozlewów z czasów II wojny światowej nie wykazują zanieczyszczeń w toni wodnej w rejonie zalegania wraków. Substancje ropopochodne związane w dnie, są nierozpuszczalne i pokryte osadami, ulegają powolnemu rozkładowi.

Urząd Morski w Gdyni od wielu lat prowadzi badania i monitoring miejsc potencjalnych zanieczyszczeń pochodzących z wraków statków pozostawionych na dnie Bałtyku w wyniku działań wojennych. Monitoring ten obejmuje cotygodniowy zwiad lotniczy, analizę zdjęć satelitarnych, w ramach programu Clean Sea Net, a także badania na miejscu w zakresie zmian zachodzących w danym wraku i pojawiania się plam ropopochodnych na powierzchni wody. Zbierane są także wszelkie przydatne informacje o zagrożeniach od użytkowników morza (rybaków, marynarzy, nurków). Na wypadek sytuacji awaryjnej przygotowane są także procedury i sprzęt do zapobiegania rozprzestrzenianiu się i do usuwania skutków potencjalnych rozlewów.

Ewentualne usunięcie wraku jest problemem bardzo złożonym i kosztownym, przy czym istnieje ryzyko uwolnienia toksycznych substancji uwięzionych w osadach dennych. Przy znacznej głębokości zalegania wraku „Franken” (około 70 m) bezpieczeństwo takiej podwodnej operacji stoi pod dużym znakiem zapytania.

#### **4.14.3. Zakłady ZZR na lądzie**

Poważna awaria<sup>246</sup> to zdarzenie, w szczególności emisja, pożar lub eksplozja, powstałe w trakcie procesu przemysłowego, magazynowania lub transportu, w których występuje jedna lub więcej niebezpiecznych substancji, prowadzące do natychmiastowego powstania zagrożenia życia lub zdrowia ludzi lub środowiska lub powstanie takiego zagrożenia z opóźnieniem. Poważna awaria

<sup>246</sup> zgodnie z definicjami zawartymi w art. 3 ustawy z dnia 27 kwietnia 2001 r. Prawo Ochrony Środowiska (t.j. Dz.U.2019 poz. 1369)

przemysłowa<sup>247</sup> wystąpić może w zakładzie dużego lub zwiększonego ryzyka wystąpienia poważnej awarii przemysłowej.

Organem, który prowadzi rejestr zgłoszonych zakładów, które zostały zaliczone do grup: zakładów dużego ryzyka wystąpienia poważnej awarii przemysłowej (ZDR) lub zakładów zwiększonego ryzyka wystąpienia poważnej awarii przemysłowej (ZZR), jest komendant Wojewódzkiej Państwowej Straży Pożarnej (w rejonie Zatoki Gdańskiej- obszar lądowy województwa pomorskiego: Pomorski Komendant Wojewódzkiego Państwowej Straży Pożarnej).

Na obszarze lądowym w rejonie Zatoki Gdańskiej zlokalizowane są ZZR lub ZDR (stan na 22.03.2019 r.), a ich wykaz został udostępniony przez Pomorskiego Komendanta Wojewódzkiego Państwowej Straży Pożarnej<sup>248</sup>:

- Grupa Lotos S.A. - ul. Elbląska 135, 80-718 Gdańsk;
- Baza Gdańsk PERN S.A. - ul. Kępna 16, 80-635 Gdańsk;
- Terminal Naftowy Gdańsk PERN S.A. - ul. mjr. H. Sucharskiego, 43 80-601 Gdańsk;
- Gdański Terminal Gazowy Gaspol S.A. - ul. mjr. H. Sucharskiego 51, .; 80-601 Gdańsk;
- Terminal Morski LPG Gdynia ONICO S.A. w restrukturyzacji; Nabrzeże Śląskie ul. Węglowa 1E/1F, 81-341 Gdynia;
- Baza Paliw nr 21 w Dębogórze PERN S.A. - ul. Rumska 7, Dębogórze, gmina Kosakowo, powiat pucki, 81-198 Kosakowo;
- Kawernowy Podziemny Magazyn Gazu Kosakowo Polskie Górnictwo i Gazownictwo S.A., ul. Rumska 28, gmina Kosakowo, powiat pucki, 81-198 Dębogórze;
- zakład Koole Tankstorage Gdynia Sp. z o.o. ul. Indyjska 5, 81-336 Gdynia.

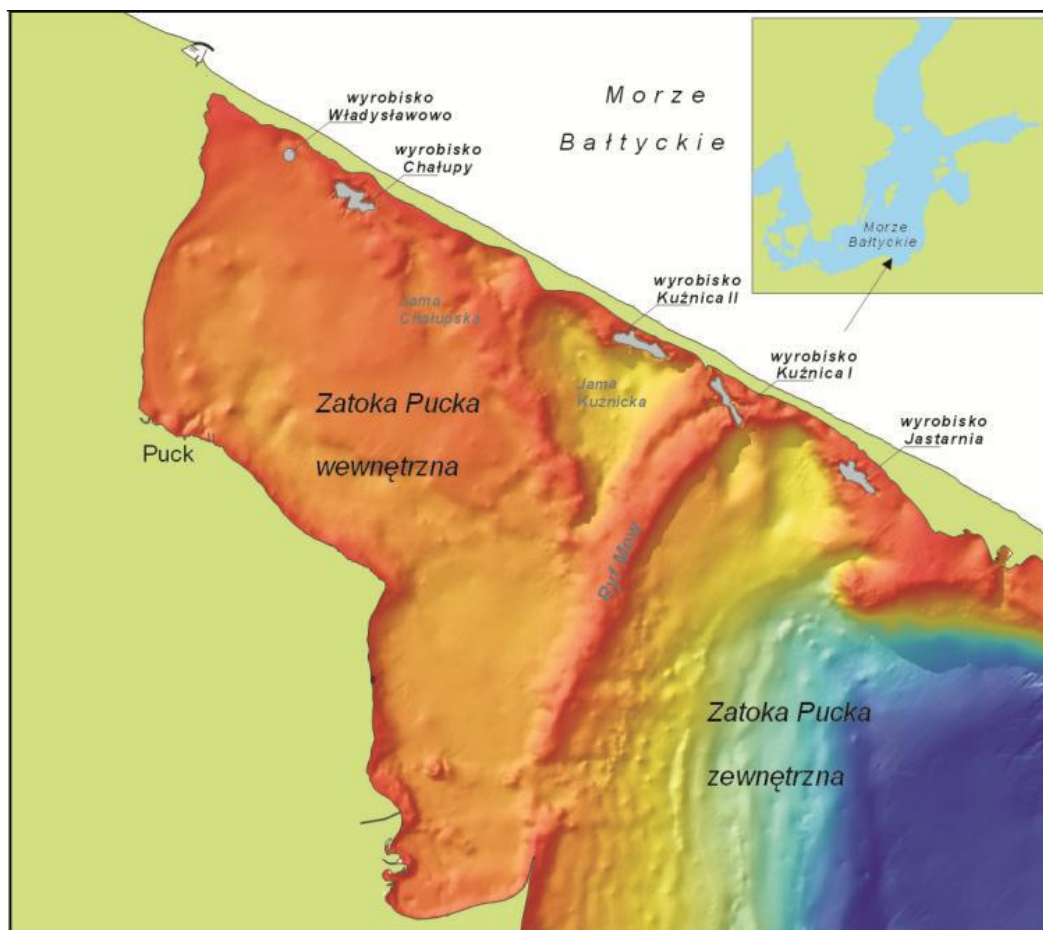
#### **4.14.4. Wyróbiska na Zatoce Puckiej**

W granicach Zatoki Puckiej znajdują się zagłębienia dna, które powstały na skutek poboru piasku do prac zasilających brzeg odmorski Półwyspu Helskiego (Ryc. 59).

Wyróbiska powstawały na przełomie lat 1989-1996 i nie przyniosły oczekiwanych rezultatów w ochronie brzegu, natomiast spowodowały istotne zniszczenia dna w przybrzeżnej części Zatoki Puckiej. W jej obrębie zinwentaryzowano przynajmniej 5 wyróbisk, które powstały w okresie 1989-1996 r., są to wyróbiska: Władysławowo, Chałupy, Kuźnica I, Kuźnica II i Jastarnia.

<sup>247</sup> zgodnie z definicjami zawartymi w art. 3 ustawy z dnia 27 kwietnia 2001 r. Prawo Ochrony Środowiska (t.j. Dz.U.2019 poz. 1369)

<sup>248</sup> Informacja dotycząca zakładów zwiększonego lub dużego ryzyka wystąpienia poważnej awarii przemysłowej województwa pomorskiego, źródło [www.straz.gda.pl](http://www.straz.gda.pl)- portal Komendy Wojewódzkiej w Gdańsku, dostęp w dn. 28.04.2020 r.



Ryc. 59. Lokalizacja wyrobisk poczerpanych w północnej części Zatoki Puckiej<sup>249</sup>

Tab. 21. Charakterystyka morfologiczna wyrobisk poczerpalnych w północnej części Zatoki Puckiej<sup>250</sup>

Lp.	Wyrobisko	Objętość [m <sup>3</sup> ]	Powierzchnia [m <sup>2</sup> ]	Śr. gł. [m]	Max. Gł. [m]
1	Władysławowo	16 322	6 519	6,0	7,7
2	Chałupy	767 925	205 068		9,2
3	Kuźnica I	2 803 611	873 874	6,0	12,8
4	Kuźnica II	868 575	187 389	5-8	11,8
5	Jastarnia	536 892	220 315	5-6	9,5

Zgodnie z informacjami zawartymi w publikacji pt.: „Wyrobiska poczerpalne w Zatoce Puckiej” autorstwa zespołu Kazimierza Szefflera K., Radosława Opióły, Stanisława Rudowskiego i Lidii Kruk-Dowgiałło (2012<sup>251</sup>), w innym rejonie Zatoki Puckiej, tj. pomiędzy Gdynią a cyplem Redłowskim, znajdują się wyrobiska, które zostały wykonane anonimowo i prawdopodobnie nie były w jakikolwiek sposób zgłaszane czy opisane (Tab. 21). Doty te zostały stwierdzone podczas badań<sup>252</sup> w 1997 roku oraz w 2011 r.

#### Rekultywacja wyrobiska Władysławowo na Zatoce Puckiej<sup>253</sup>

W 2012 r. została wykonana rekultywacja wyrobiska Władysławowo, gdzie prace były prowadzone przy użyciu jednostki pływającej Proteus, a nadzór pełnił Instytut Morski z Gdańska oraz prof. Ryszard Wiśniewski z Uniwersytetu Mikołaja Kopernika w Toruniu.

<sup>249</sup> Szeffler K., Opióła R., Rudowski S., Kruk-Dowgiałło L. 2012 Wyrobiska poczerpalne w Zatoce Puckiej w WARSZTATY 2012 z cyklu: Zagrożenia naturalne w górnictwie Mat. Symp. s. 412 – 423

<sup>250</sup> Jw. Szeffler K., Opióła R., Rudowski S., Kruk-Dowgiałło L. 2012

<sup>251</sup> Jw. Szeffler K., Opióła R., Rudowski S., Kruk-Dowgiałło L. 2012

<sup>252</sup> badania dna prowadzone przez Zakład Oceanografii Operacyjnej Instytutu Morskiego w Gdańsku na zlecenie Instytutu Oceanografii Uniwersytetu Gdańskiego (Łęczyński i in. 1999, Wicher i Necel 2001, Wicher 2001, 2003).

<sup>253</sup> <https://www.prote.pl/EN-H192/news/379/rekultywacja-wyrobiska-wladyslawowo-na-zatoce-puckiej.html>



Z 5 wyrobisk w Zatoce Puckiej, powstałych na skutek wydobywania piasku na umocnienie Półwyspu Helskiego w latach 1989-1997, wyrobisko Władysławowo należało do najbardziej zdegradowanych. Z racji znacznej głębokości tych wyrobisk (7-13 m) w stosunku do naturalnego dna Zatoki (1,5 – 2,0 m), nastąpiła degradacja ich dna – wycofanie roślin porastających dno, gromadzenie w wyrobisku osadów organicznych, jej beztlenowy rozkład oraz wydzielanie fosforu mineralnego, a także odtlenienie wody w wyrobisku i wysycanie jej siarkowodorem, tym samym stwarzając środowisko toksyczne dla większości morskich organizmów.

Prace rekultywacyjne wyrobiska Władysławowo były prowadzone według założeń „Programu rekultywacji wyrobisk w Zatoce Puckiej” i polegały na skonsolidowaniu osadów przy pomocy odpowiednio dobranych i podanych bezpośrednio do osadów substancji chemicznych. Po zakończeniu prac, efekt ustabilizowania osadów został potwierdzony badaniami kontrolnymi, przeprowadzonymi przez pracowników Instytutu Morskiego. Następnie wyrobisko zostało zasypane piaskiem, tak by wypłynąć je mniej więcej do poziomu otaczającego je dna Zatoki Puckiej.

#### 4.15. Miejsca składowania urobku – klapowiska

Urobek powstały z prowadzonych prac pogłębiania torów wodnych, kanałów, basenów portowych i przystani oraz obszarów red portów, składa się na wyznaczonych miejscach na dnie morza – tzw. klapowiskach. Na usytuowanie klapowiska mają wpływ uwarunkowania:

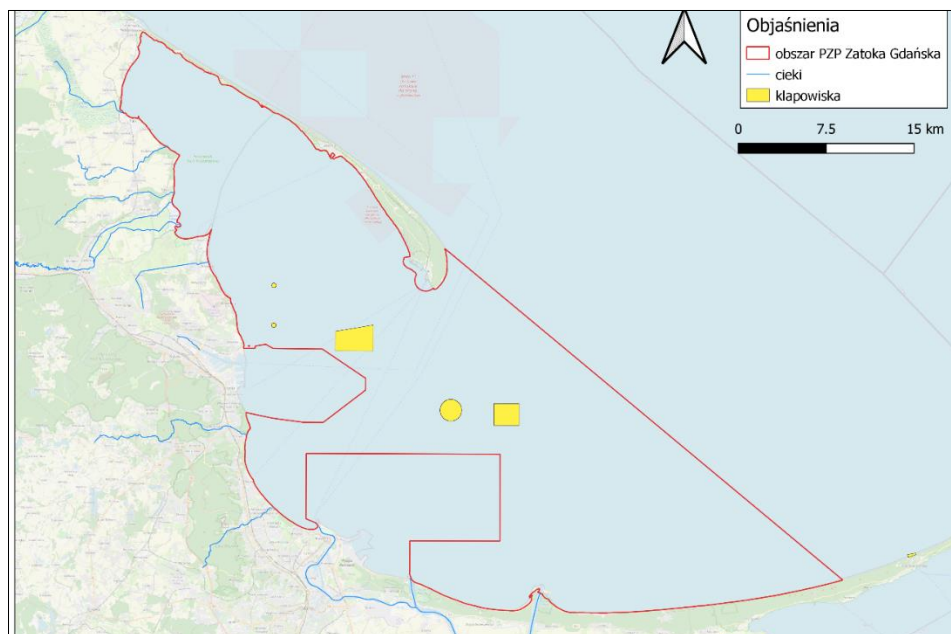
- odpowiednia głębokość naturalna dna, która pozwala na odłożenie znacznej warstwy urobku oraz parametry hydrodynamiczne miejsca: falowanie, prądy,
- elementy przyrodnicze, w tym na cenne elementy chronione jako formy ochrony przyrody;
- utrudnienia dla żeglugi,
- dotychczasowe wykorzystanie przestrzeni morskiej dla innych potrzeb, np.: dla potrzeb Sił Zbrojnych- poligony morskie.

W granicach obszaru Planu ZGD są wyznaczone są następujące **klapowiska**<sup>254</sup> - ryc. 60:

- **klapowisko Gdańsk:** obejmuje fragment dna o powierzchni 2,7 km i głębokości od około 29 do 33 m, jest położone około 13 km na północny-wschód od portu w Gdańsku. Kształt wysypiska to koło o promieniu 5 kabli i ze środkiem współrzędnych 54030,0' N i 18050,00' E. Powierzchnię dna buduje warstwa współczesnych piasków i piasków mulistych, miejscami przechodzących, wraz ze wzrostem głębokości, w muły piaszczyste. Znaczna część obszaru klapowiska przykryta jest osadem zrzucanym tworzącym charakterystyczne nagromadzenia w postaci chaotycznie rozmieszczonych kopców, form pagórkowatych, a na obszarze dna mulisto-piaszczystego, w postaci form przypominających krater. W latach 2001-2019 na klapowisko „Gdańsk” odłożono 739 289 m<sup>3</sup> urobku;
- **klapowisko Gdynia:** zlokalizowane jest we wschodniej części Zatoki Puckiej, około 7,5 km na wschód od portu w Gdyni. Jest najpłytszym klapowiskiem w badanej części Zatoki Gdańskiej i obejmuje fragment dna o głębokości od około 27 do 52 m. Kształt wysypiska to trapez prostokątny o współrzędnych wierzchołków: 54033,6' N i 18040,85' E, 54032,7' N i 18040,85' E, 54032,7' N i 18043,85' E, 54033,9' N i 18043,85' E. Powierzchnię dna buduje warstwa współczesnych piasków i piasków mulistych przechodzących, wraz ze wzrostem głębokości, w muły piaszczyste i muły. Znaczna część obszaru klapowiska przykryta jest osadem zrzucanym tworzącym charakterystyczne nagromadzenia w postaci chaotycznie rozmieszczonych kopców, form pagórkowatych, a na obszarze dna mulistego i mulisto-piaszczystego, w postaci form przypominających krater. W latach 2001-2019 na klapowisku „Gdynia” zdołano odłożyć 2 735 186 m<sup>3</sup> urobku;
- **klapowisko DCT:** zostało stworzone na potrzeby odkładania urobku do morza (w znacznej ilości ok. 2,5 mln m<sup>3</sup>) pochodzącego z prac czepalnych przy budowie morskiego Terminalu Kontenerowego w Gdańsku (2005 rok). Obejmuje fragment dna o powierzchni 6,4 km , głębokości od około 58 do 65 m, położony około 16 km na północny-wschód od portu w Gdańsku. W jego skład wchodzi fragment równiny abrazyjno-akumulacyjnej i grzbiet

<sup>254</sup> Źródło informacji: Analiza stanu osadów dennych na klapowiskach Darłowo, Gdynia, Gdańsk i DCT w latach 2019-2020, Instytut Morski.

(antropogeniczny – zrzucony materiał skalny) o przebiegu SW-NE i wysokości względnej do 2,5 m, zajmujący centralną część kłapowiska. Powierzchnię dna buduje warstwa współczesnych mułów piaszczystych, mułów i mułów ilastych, miejscami przechodzących, wraz ze wzrostem głębokości, w ropy muliste i ropy. Znaczna część obszaru kłapowiska (głównie centralna i południowo-wschodnia) przykryta jest osadem zrzuconym tworzącym charakterystyczne nagromadzenia w postaci chaotycznie rozmieszczonych kopców, form pagórkowatych, a na obszarze dna mulistego i mulisto-ilastego, w postaci form przypominających krater. Od początku istnienia do roku 2019 na kłapowisku DCT zdołano odłożyć 6 925 840 m<sup>3</sup> urobku.



**Ryc. 60.** Lokalizacja kłapowisk w granicach Planu ZGD. Opracowanie własne.

Wybierając potencjalne miejsca zrzutu urobku, należy zwrócić szczególną uwagę na to, aby znajdowały się one poza wyznaczonymi torami wodnymi oraz żeby ich położenie występowało niedaleko miejsca czerpania osadu, w tym przypadku Portu Gdynia i Gdańsk, co ma duży wpływ na aspekty związane z bezpieczeństwem żeglugi. Wybranie odpowiednich miejsc na Zatoce Gdańskiej następuje po rozpoznaniu uwarunkowań środowiskowych oraz procedury uzyskania decyzji środowiskowej, w ramach której bierze się pod uwagę rozprzestrzenianie zawiesiny oraz warunki bytowe organizmów pelagicznych. Istotną kwestią jest również, aby wyczerpany materiał był jakościowo zbliżony charakterystycznie do miejsca, w którym urobek będzie kłapowany. W ramach projektu ECODUMP wypracowano Wytyczne dotyczące ekosystemowego podejścia do lokalizowania kłapowisk oraz zarządzania przybrzeżnymi kłapowiskami w rejonie Morza Bałtyckiego (Instytut Morski w Gdańsku- Uniwersytet Morski).<sup>255</sup> Istotne jest również, aby monitorować kłapowiska z częstotliwością raz na 3 lata, aby zmniejszyć ich oddziaływania na sferę biologiczną, chemiczną i fizyczną akwenu.

## 5. ISTNIEJĄCE PROBLEMY OCHRONY ŚRODOWISKA ISTOTNE Z PUNKTU WIDZENIA REALIZACJI PROJEKTU PLANU

Akwien Zatoki Gdańskiej charakteryzuje się intensywnym wykorzystaniem o różnym charakterze, m.in.: porty i przystanie morskie i transport morski, turystyka wodna, sport i rekreacja, rybołówstwo, obronność, przy jednocześnie występujących unikatowych walorach środowiska przyrodniczego i pogarszającej się jakości środowiska.

<sup>255</sup> Źródło informacji: Urząd Morski w Gdyni.

Istotną cechą charakterystyczną wód Zatoki Gdańskiej jest allochtoniczne pochodzenie zanieczyszczeń, które stanowią główne źródło zanieczyszczenia ekosystemu Zatok i deponowanie tych zanieczyszczeń w osadach i kumulowanie w organizmach morskich. Powoduje to utrzymywanie się złego stanu ekologicznego wód.

Dodatkowo, wody przejściowe, podlegają dwóm różnym porządkom prawnym: ustawy Prawo wodne i ustawy o obszarach morskich RP, co przyczynia się do ograniczonych możliwości formalnych wspólnego rozwiązywania problemów na styku lądu i morza.

Zidentyfikowanie występujących obecnie presji na akwen Zatoki Gdańskiej stanowi punkt wyjścia do oceny wpływu na środowisko ustaleń zawartych w projekcie Planu ZGD.

Do najcenniejszych akwenów Zatoki Gdańskiej należy Zatoka Pucka, która stanowi wyjątkowo cenny akwen zarówno w skali Zatoki Gdańskiej, jak i w skali całego akwenu Morza Bałtyckiego. Stanowią o tym wysokie walory przyrodnicze tj. duża różnorodność taksonomiczna fauny i flory, bogactwo siedlisk dna morskiego, występowanie podwodnych łąk trawy morskiej, przy jednoczesnym intensywnym użytkowaniu gospodarczym (turystyka, ważny szlak żeglugi, rybactwo) i walorach kulturowych (tradycje rybackie).

Do najistotniejszych problemów środowiskowych Zatoki Gdańskiej można zaliczyć:

- Dopływ zanieczyszczeń - do Zatoki Gdańskiej wraz ze ściekami dostaje się wiele związków toksycznych i patogenów mających negatywny wpływ na środowisko i organizmy żywe. Ponadto do wód Zatoki dostają się zanieczyszczenia pochodzące z terenów rolniczych. Zarówno ścieki jak i rolnictwo wpływają na prawidłowe funkcjonowanie biocenoz Zatoki. Ilość stale dopływających zanieczyszczeń ogranicza możliwość samooczyszczania się ekosystemu Zatoki, traci on stabilność i potencjał do utrzymania homeostazy.
- Dopływ biogenów - głównym źródłem przenikania soli biogenicznych do strefy brzegowej przede wszystkim są rzeki (dużą rolę odgrywa Wisła), punktowe zrzuty ścieków (oczyszczalnie i ścieki komunalne), depozycja z atmosfery, czy bezpośrednie wiązanie azotu przez cyjanobakterie. Do zatoki przenikają substancje toksyczne np. PCB, WWA, metale, farmaceutyki. Głównym źródłem farmaceutyków są ścieki szpitalne i komunalne. Wszystkie te parametry zaburzają naturalne procesy mające miejsce w zatoce.
- Farmaceutyki - w ściekach oczyszczonych nadal znajdują się niektóre farmaceutyki. Największym zagrożeniem są niesteroidowe leki przeciwzapalne (około 20% sprzedawanych leków i hormony. W wodzie (rejon oczyszczalni ścieków w Mechelinkach) stwierdzono u małży *Mytilus trossulus* występowanie ibuprofenu i paracetamolu. W wodzie występował paracetamol 28ng/l i ibuprofen 13ng/l. Obecność hormonu 17 alfa-etynylu estradiolu stwierdzono w wodzie, osadach dennych i ciele małży (Caban i inni, 2016). Należy prowadzić monitoring farmaceutyków w wodzie i organizmach żywych Zatoki. Skutki kumulacji farmaceutyków (hormonów) przez organizmy morskie obserwujemy już dzisiaj np. feminizm, hermafrodytyzm, zmiany stosunku samic do samców w populacjach bezkręgowców, trudności z zapłodnieniem).
- Zanieczyszczone środowisko przyczynia się do powstawania wielu zmian chorobowych organizmów żywych. Zmiany takie obserwowane są u ryb i skorupiaków zasiedlających zatokę. Obserwuje się zmiany morfologiczne np. brak płetw, zniekształcenia ciała, czy karłowatość osobników. Obserwuje się zmiany chorobowe często wywołane bakteriami i wirusami. Są owrzodzenia np. u dorszy i storni. Notowane są osobniki z limfocytozą. Młode osobniki dorsza są bardziej owrzodzone niż osobniki stare. Świadczyć to może o złym stanie środowiska, w którym dorastają i złej kondycji ryb. Osobniki chore o mniejszej kondycji bardziej narażone są na pasożyty i na drapieżców. Mają mniejszą szansę na osiągnięcie dojrzałości płciowej i rozród. W latach 2012 -2018 ilość osobników z wrzodami istotnie wzrosła. Pociągające jest, że obecnie notuje się ich spadek.
- W ciągu ostatnich lat obserwuje się zmiany w sieci troficznej Zatoki Puckiej. W miejsce gatunków rodzimych wchodzi gatunki obce. Dotyczy to zarówno ryb, skorupiaków i przedstawicieli innych grup systematycznych. W zatoce obserwuje się wzrost liczebności

*Rhitropanopeus harrisii* czy *Palaemon elegans*. Gatunki obce mogą wypierać gatunki rodzime i wchodzić w sieć troficzną zatoki.

- Zmiany klimatyczne mogą przyczyniać się do dalszego pogorszenia się stanu ekosystemu Zatoki Gdańskiej.

Większość zidentyfikowanych presji na akwen Zatoki Gdańskiej objętych Planem ZGD pochodzi spoza obszaru Planu i w związku z tym ustalenia projektu Planu ZGD nie mają na niego wpływu. Zanieczyszczenie wód i osadów dennych, zły stan zdrowotny organizmów morskich spowodowane są przede wszystkim dopływem zanieczyszczeń z Wisły i mniejszych rzek uchodzących do Zatoki oraz rzutu ścieków. Tory wodne i transport morski są kolejnym źródłem zanieczyszczeń akwenu i osadów dennych, które generowane są w związku z obsługą Portów w Gdyni i Gdańsku czyli na akwenach wyłączonych z granic planu ZGD.

Rozstrzygnięcia projektu Planu ZGD mogą natomiast wpływać na ograniczenie lub zwiększanie istniejących presji generowanych w granicach Planu, tj. związanej z dalszym rozwojem portów morskich (klapowiska, kotwiczowiska, tory wodne), rozwojem turystyki wodnej, energetyki, transportu, sportów i rekreacji oraz rybackim wykorzystaniem akwenu.

## 6. OKREŚLENIE, ANALIZA I OCENA POTENCJALNYCH ZMIAN STANU ŚRODOWISKA W PRZYPADKU BRAKU REALIZACJI USTALEŃ PROJEKTU PLANU ZGD

Diagnoza stanu środowiska objętego projektem Planu ZGD wskazuje na zły stan ekosystemu przy jednoczesnym jego intensywnym użytkowaniu. Główną przyczyną złego stanu wód Zatoki Gdańskiej jest dopływ zanieczyszczeń z obszarów lądowych (spływ rzekami, spływy powierzchniowe, zrzuty oczyszczonych ścieków) oraz istniejące użytkowanie akwenu (transport morski i usługi portowe, turystyka, rybołówstwo, itp.).

Akwen Zatoki Gdańskiej jest obecnie intensywnie użytkowany dlatego opracowanie planu zagospodarowania tego obszaru stanowi narzędzie umożliwiające zrównoważone planowanie dalszego jego wykorzystania i zagospodarowania. Plan z uwagi na rozbudowane konsultacje społeczne może stanowić jednocześnie narzędzie rozwiązywania lub łagodzenia konfliktów społecznych i przestrzennych, które już obecnie są identyfikowane między innymi w granicach obszarów chronionych.

Brak przyjęcia i wdrożenia Planu ZGD może skutkować między innymi:

- utrwaleniem/eskalacją obecnie identyfikowanych konfliktów np. ochrona przyrody – rybołówstwo, ochrona przyrody – turystyka, obronność kraju – rybołówstwo, obronność kraju – ochrona środowiska itd.;
- nadmierną eksploatacją przestrzeni uniemożliwiającą lub hamującą rozwój regionu w przyszłości;
- dalszym pogarszaniem się jakości środowiska morskiego i degradacją ekosystemu;
- postępującym zagrożeniem chronionych siedlisk i gatunków morskich;
- zwiększeniem presji na strefę brzegową, zwiększeniem zagrożeń związanych z niszczeniem brzegów.

W przypadku braku realizacji ustaleń (rozstrzygnięć) zawartych w projekcie Planu ZGD, obszar Zatoki Gdańskiej będzie użytkowany w dotychczasowy sposób. Z pewnością zostaną zachowane funkcje podstawowe, natomiast w mniejszym stopniu zapewni to efektywne wprowadzanie funkcji dopuszczalnych. Nie oznacza to jednak, że nie będą one realizowane, ale konsekwencją będzie ich realizacja prawdopodobnie w nieuporządkowany sposób, który może pogłębić degradację ekosystemu Zatoki Gdańskiej.

Przyjęcie i wdrożenie projektu Planu ZGD umożliwi:

- 1) koordynację funkcjonalną i terytorialną różnorodnych działań, w szczególności realizację przedsięwzięć inwestycyjnych w sposób zrównoważony, tj. zapewniający efektywne wykorzystanie ich cech, zasobów i właściwości dla różnych celów społecznych i gospodarczych;
- 2) ograniczanie konfliktów między użytkownikami oraz z otoczeniem, zapewnienie trwałości nieodnawialnych zasobów i procesów przyrodniczych w perspektywie obecnego i kolejnych pokoleń;
- 3) osiągnięcie efektów zrównoważonego rozwoju obszaru objętego projektem planu oraz obszarów do niego przyległych, w wymiarze ekonomicznym, społecznym i środowiskowym, przy uwzględnieniu wymogów obronności i bezpieczeństwa państwa oraz wzajemnego oddziaływania lądu i morza.

## **7. OKREŚLENIE, ANALIZA I OCENA PRZEWIDYWANYCH ZNACZĄCYCH ODDZIAŁYWAŃ, WYNIKAJĄCYCH Z ROZSTRZYGNIĘĆ PROJEKTU PLANU ZGD NA ŚRODOWISKO**

### **7.1. Struktura Planu ZGD**

W projekcie Planu ZGD (wersja v.3) zostały wyznaczone 62 akweny (o granicach oznaczonych na rysunku planu), dla których ustalono 11 rodzajów funkcji podstawowych:

- 1) obronność i bezpieczeństwo państwa, o oznaczeniu literowym B;
- 2) ochrona brzegu, o oznaczeniu literowym C;
- 3) dziedzictwo kulturowe, o oznaczeniu literowym D;
- 4) funkcjonowanie portu lub przystani, o oznaczeniu literowym Fp;
- 5) infrastruktura - kłapowisko, o oznaczeniu literowym Ik;
- 6) ochrona środowiska i przyrody, o oznaczeniu literowym O;
- 7) rezerwa dla przyszłego rozwoju lokalnego, o oznaczeniu literowym Pr;
- 8) turystyka, sport i rekreacja, o oznaczeniu literowym S;
- 9) marina, o oznaczeniu literowym Sm;
- 10) transport, o oznaczeniu literowym T;
- 11) transport lokalny, o oznaczeniu literowym Tk.

Poza funkcjami podstawowymi, w planie zostały ustalone funkcje dopuszczalne, oprócz wyżej wymienionych funkcji podstawowych dodatkowo jako dopuszczalne ustalono w planie:

- 1) akwakultura, o oznaczeniu literowym A;
- 2) pozyskiwanie energii odnawialnej, o oznaczeniu literowym E;
- 3) infrastruktura techniczna, o oznaczeniu literowym I;
- 4) poszukiwanie, rozpoznawanie złóż kopalin oraz wydobywanie kopalin ze złóż, o oznaczeniu literowym K;
- 5) rybołówstwo, o oznaczeniu literowym R;
- 6) sztuczne wyspy i konstrukcje, o oznaczeniu literowym W.

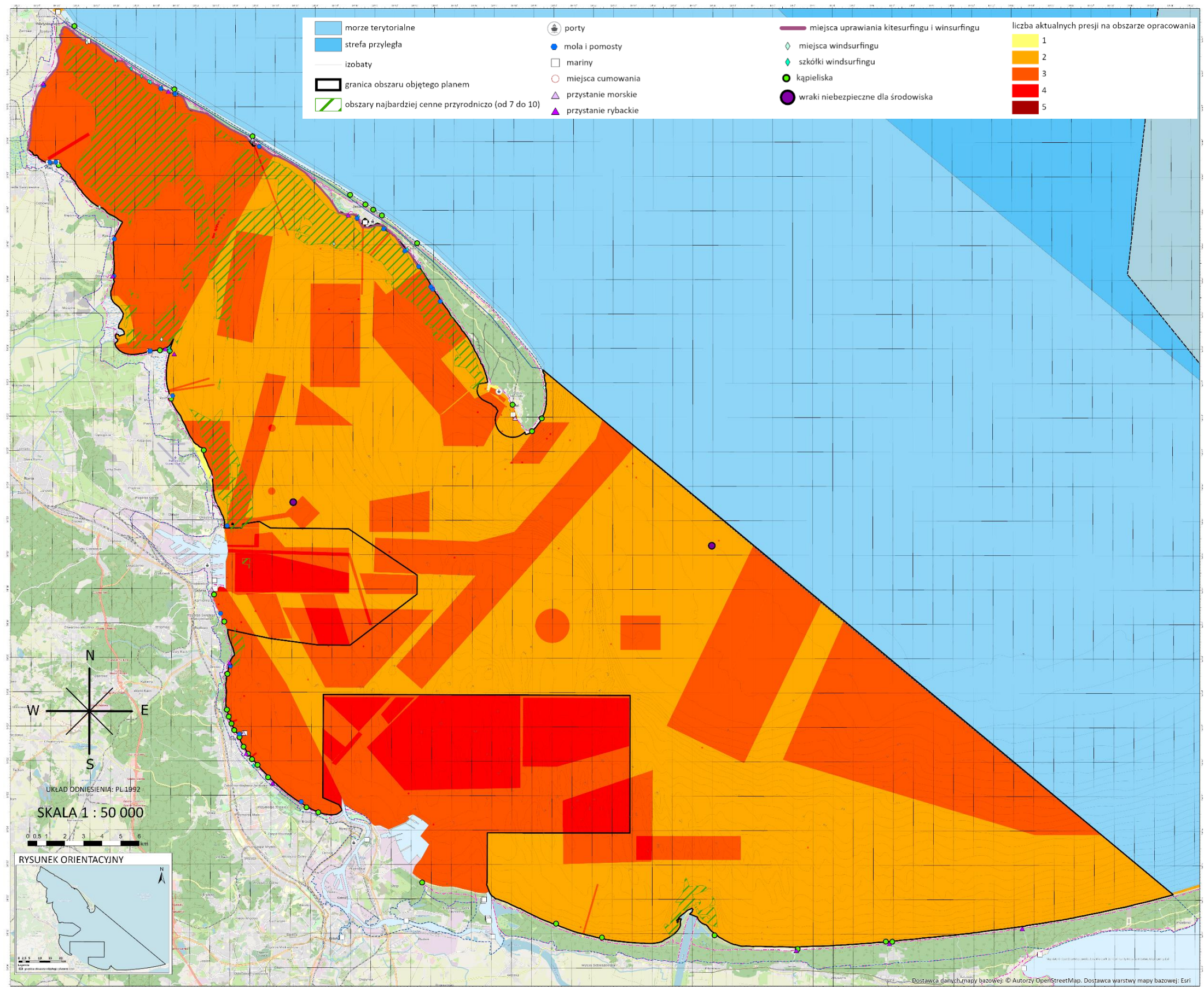
W planie zostały wyznaczone podakweny, będące wydzielonymi częściami akwenów, na których ustalono w planie funkcję dopuszczalną:

- 1) ochrona brzegu, o oznaczeniu literowym C;
- 2) dziedzictwo kulturowe, o oznaczeniu literowym D;
- 3) infrastruktura techniczna, o oznaczeniu literowym I;
- 4) poszukiwanie, rozpoznawanie złóż kopalin oraz wydobywanie kopalin ze złóż, o oznaczeniu literowym K;
- 5) turystyka, sport i rekreacja, o oznaczeniu literowym S;
- 6) transport lokalny, o oznaczeniu literowym Tk;
- 7) sztuczne wyspy i konstrukcje, o oznaczeniu literowym W.

### **7.2. Analiza źródeł presji na akweny wyznaczone w obrębie Planu ZGD**

Dla wyznaczonych 62 akwenów zdefiniowano istniejące obecnie presje pokazane na ryc. (61) oraz w skali 1:50 000 załączone do niniejszej Prognozy (Zał. 2). Analizy presji dokonano poprzez nałożenie zasięgów obecnie występujących presji, wymienionych poniżej (takich jak m.in.: zrzut ładunków biogenów z wodami Wisły, istniejące kłapowiska, torry wodne, kolektory zrzutowe, itp.), a następnie zsumowano ilość występujących presji (maksymalnie stwierdzono 5 presji w jednym miejscu). Ponadto na rycinie 61 i w Załączniku 2 pokazano skalę obecnego zagospodarowania brzegu dla potrzeb turystyki, sportów i rekreacji.





Ryc. 61. Podsumowanie zidentyfikowanych presji w akwenach ZGD. Opracowanie własne na podstawie Open Street Map (Źródło: opracowanie własne)

Jako istniejące źródła presji, uwzględnionych na ryc. 61 przyjęto:

- tory wodne- TSS i inne podejściowej do portów i przystani,
- poligony i kotwiczowiska Marynarki Wojennej RP,
- kotwiczowiska dla portów morskich Gdańsk i Gdynia,
- obszary w granicach ustanowionych portów morskich i przystani morskich - również morskich przystani rybackich plażowych, morskie porty wojenne Gdynia i Hel Zachód,
- łowiska przybrzeżne – przyjęto cały akwen Zatoki Gdańskiej,
- intensywne wykorzystanie turystyczne i sportowe: Zatoka Pucka Wewnętrzna oraz akwen przylegający do strefy brzegowej między Gdańskiem i Gdynią,
- kąpieliska, mola i pomosty,
- wraki – z możliwym nurkowaniem,
- kłapowiska,
- zanieczyszczenia niesione wraz z wodami Wisły – przyjęto cały akwen Zatoki Gdańskiej,
- miejsca zrzutu ścieków,
- wraki stanowiących zagrożenie dla środowiska - Stuttgart i Franken,
- rezerwuary piasku do sztucznego zasilania brzegu.

Ponadto na mapie pokazano punktowo takie obiekty jak:

- przystanie morskie, rybackie i miejsca do cumowania,
- mariny, mola i pomosty,
- miejsca windsurfingu i szkółki windsurfingu,
- kąpieliska,

co miało na celu pokazanie intensywności obecnego wykorzystania strefy brzegowej w skali Zatoki.

Największą liczbę nakładających się presji (4 -5 ) stwierdzono na całym akwenie Zatoki Gdańskiej, przede wszystkim w:

- obrębie torów podejściowych do portów i przystani,
- obrębie portów,
- rejonie Zatoki Puckiej,
- w miejscach, gdzie następuje przekształcenie dna (wraki, kłapowiska, kolektory) oraz w rejonie poligonów Marynarki Wojennej.

Identyfikując ilość presji wywieranych obecnie na akweny wyznaczone w granicach projektu Planu ZGD, należy podkreślić, że oprócz stwierdzonych presji bardzo ważną rolę w ocenie wpływu na środowisko odgrywa również wrażliwość i cennosc środowiska przyrodniczego. Do najcenniejszych rejonów w granicach planu należą:

- Zatoka Pucka wewnętrzna (zwana również Zalewem Puckim),
- Zatoka Pucka zewnętrzna,
- rejon ujścia Wisły Przekop i Wisły Śmiałej,
- rejon Klifu Orłowskiego,
- rejon Mechelinek,

przy czym w obrębie Zatoki Puckiej zewnętrznej i wewnętrznej stwierdzono dość wysoką ilość presji (4 -5 ).

### **7.3. Analiza potencjalnych oddziaływań środowiskowych funkcji podstawowych i dopuszczalnych w Planie ZGD**

Dla potrzeb oceny potencjalnego oddziaływania na środowisko proponowanych ustaleń projektu planu ZGD v.3 ustalono jakie oddziaływania mogą powodować funkcje podstawowe ustalone w granicach projektu Planu oraz funkcje dopuszczalne (tab. 22). Przy określeniu przewidywanych znaczących oddziaływań wzięto pod uwagę definicje funkcji zawarte w załączniku nr 1 do rozporządzenia (Ustalenia ogólne) i zapisane tam działania.

Biorąc pod uwagę powierzchnie akwenów w których poszczególne funkcje zostały wprowadzone jako podstawowe, największą powierzchnię przyznano funkcjom (Tab. 22):

- Pr - Rezerwa dla przyszłego rozwoju (ok. 457 km<sup>2</sup>) – ok. 44,7% powierzchni Planu,
- O - Ochrona przyrody i środowiska (ok. 214 km<sup>2</sup>) – ok. 21% powierzchni Planu,

- T – Transport i Tk - Transport lokalny (ok. 153 km<sup>2</sup>) – ok. 15% powierzchni Planu,
- B – obronność kraju (ok. 118 km<sup>2</sup>) – ok. 11,6% powierzchni Planu,
- S - turystyka, sport i rekreacja, o oznaczeniu literowym (ok. 38 km<sup>2</sup>) – ok. 3,7% powierzchni Planu.

Pozostałe funkcje, tj.:

- C - ochrona brzegu,
- D – dziedzictwo kulturowe,
- Fp - funkcjonowanie portu lub przystani,
- Ik - infrastruktura-klapowisko,
- Sm – marina,

zajmują łącznie ok. 41 km<sup>2</sup>.

Analizując proporcje przydzielenia poszczególnych funkcji należy wskazać, że w projekcie Planu ZGD zachowane zostały zasady zrównoważonego rozwoju na poziomie strategicznym, ponieważ największą powierzchnię (44,7% obszaru) zajmują akweny o funkcji Pr, które stanowią rezerwę dla przyszłego rozwoju, co oznacza, że preferowane jest ograniczenie możliwości użytkowania tych akwenów obecnie oraz w najbliższej przyszłości. Akweny, gdzie funkcję podstawową stanowi ochrona środowiska i przyrody (O) zajmują łącznie około 21% obszaru, co wskazuje, że na 1/5 obszaru Zatoki Gdańskiej priorytetowe będzie zachowanie walorów przyrodniczych, w stosunku do innych funkcji dopuszczalnych. Funkcja O przypisana została w najcenniejszych rejonach Zatoki Gdańskiej.

Na obszarze projektu Planu ZGD wyznaczono 2 akweny o funkcji podstawowej transport (T) i 5 akwenów o funkcji podstawowej transport lokalny (Tk), o łącznej powierzchni 153,7 km<sup>2</sup>. Największa powierzchnia z funkcją transportową dotyczy akwenów zapewniających dostęp do dwóch dużych portów Morskich w Gdańsku i Gdyni, a także dostęp okrętów Marynarki Wojennej do portu wojennego w Gdyni i Helu. Ponadto funkcja transportowa uwzględniona została przy portach w Pucku, Kuźnicy i Jastarni (Zatoka Pucka) oraz do przekopu Mierzei Wiślanej.

W projekcie Planu ZGD nie wyznacza się akwenów o funkcji podstawowej A - akwakultura, R - rybołówstwo, K - poszukiwanie, rozpoznawanie oraz wydobywanie kopalin oraz E - pozyskiwanie energii odnawialnej.



**Tab. 22.** Potencjalne oddziaływania związane z funkcjami podstawowymi akwenów ustalonych w projekcie Planu ZGD (na bazie tabeli 8.1. z Prognozy do POM v.3); kolorem zielonym oznaczono potencjalne pozytywne oddziaływania

Funkcja	Numer akwenu z krótkim opisem/liczba akwenów	% pow. ZGD	Potencjalne oddziaływania
<b>Podstawowa</b>			
Transport (T) i Transport lokalny (Tk)	<b>7 akwenów:</b> <ol style="list-style-type: none"> <li>1. Z ZGD.12.T, ZGD.17.T o funkcji podstawowej T – transport, w celu zapewnienia wystarczającej przestrzeni dla przepływu jednostek transportowych do portów morskich w Gdańsku oraz Gdyni, położonych poza granicami planu;</li> <li>2. ZGD.11.Tk o funkcji podstawowej Tk – transport lokalny, w celu zapewnienia przestrzeni dla przepływu jednostek pływających, trasy żeglugowej i toru wodnego do portów morskich w Gdańsku oraz Gdyni, położonych poza granicami planu;</li> <li>3. ZGD.55.Tk o funkcji podstawowej Tk – transport lokalny, w celu zapewnienia przestrzeni dla przepływu jednostek pływających, trasy żeglugowej i toru wodnego do przystani morskiej w Kuźnicy,</li> <li>4. ZGD.46.Tk o funkcji podstawowej Tk – transport lokalny, w celu zapewnienia przestrzeni dla przepływu jednostek pływających, trasy żeglugowej i toru wodnego portu morskiego w Pucku,</li> <li>5. ZGD.08.Tk o funkcji podstawowej Tk – transport lokalny, w celu zapewnienia przestrzeni dla przepływu jednostek pływających, trasy żeglugowej i toru wodnego do portu morskiego w Elblągu, położonego poza granicami planu, poprzez realizowaną drogę wodną łączącą Zalew Wiślany z Zatoką Gdańską od strony Zatoki Gdańskiej,</li> <li>6. ZGD.59.Tk o funkcji podstawowej Tk – transport lokalny, w celu zapewnienia przestrzeni dla przepływu jednostek pływających, trasy żeglugowej i toru wodnego do portu morskiego w Jastarni.</li> </ol>	15%	<ul style="list-style-type: none"> <li>• Ruch jednostek pływających i związane z tym: <ul style="list-style-type: none"> <li>– emisje do atmosfery</li> <li>– hałas podwodny</li> <li>– zanieczyszczenie wód (wody zęzowe, rozlewy w wyniku awarii, wprowadzanie gatunków obcych)</li> <li>– płoszenie ptaków</li> <li>– płoszenie ssaków morskich</li> <li>– odpady</li> </ul> </li> <li>• Oddziaływania związane z utrzymywaniem torów wodnych (roboty czerpalne i podczyszczeniowe): <ul style="list-style-type: none"> <li>– redystrybucja zanieczyszczeń i substancji biogenicznych z osadów do toni wodnej</li> <li>– okresowe pogorszenie jakości wód,</li> <li>– zagrożenie uszkodzenia/zniszczenia tarlisk,</li> <li>– przekształcenie dna,</li> <li>– zniszczenie organizmów bentosowych.</li> </ul> </li> <li>• Poprawa poziomu życia ludności poprzez zapewnienie możliwości rozwoju transportu morskiego i przewozów pasażerskich oraz rybołówstwa</li> <li>• Zapewnienie bezpieczeństwa państwa, poprzez utrzymywanie torów wodnych wykorzystywanych przez Marynarkę Wojenną</li> <li>• Zwiększenie dostępności usług transportowych i pasażerskich w wyniku zachowania/rozwijania istniejącej funkcji</li> </ul>
Funkcjonowanie portu lub przystani (Fp)	<b>4 akweny:</b> <ol style="list-style-type: none"> <li>7. ZGD.01.Fp (akwen wydzielony na cele portu osłonowego w rejonie realizowanej inwestycji pn.: „Budowa drogi wodnej łączącej Zalew Wiślany z Zatoką Gdańską”,</li> </ol>	0,1%	<ul style="list-style-type: none"> <li>• Redystrybucja zanieczyszczeń i substancji biogenicznych z osadów do toni wodnej</li> <li>• Naruszenie powierzchni dna i związane z tym zaburzenia struktury osadów, poprzez kotwiczenie i wznoszenie na dnie różnego rodzaju konstrukcji (mola, pomosty) i infrastruktury</li> </ul>

Funkcja	Numer akwenu z krótkim opisem/liczba akwenów	% pow. ZGD	Potencjalne oddziaływania
	8. ZGD.48.Fp - akwen przeznaczony dla funkcjonowania morskiego portu w Pucku z uwzględnieniem planowanej rozbudowy tego portu, 9. ZGD.54.Fp- akwen przeznaczony dla funkcjonowania przystani morskiej Kuźnica wraz z jej planowaną rozbudową w kierunku wschodnim, 10. ZGD.57.Fp- akwen przeznaczony dla funkcjonowania portu morskiego w Jastarni		portowej (falachochrony, nabrzeża) oraz poprzez kładzenie i utrzymanie kabli rurociągów <ul style="list-style-type: none"> <li>• Naruszenie naturalnych siedlisk i tworzenie nowych poprzez trwałe elementy konstrukcyjne zanurzone w wodzie efekt „sztucznej rafy”</li> <li>• Naruszenie naturalnych siedlisk plaży oraz wydmy i szuwarów (roślinność lądowa) podczas budowy i demontażu infrastruktury technicznej (zaśmiecanie, wydeptywanie)</li> <li>• Wprowadzanie do wody zanieczyszczeń: ciekłych (ropa naftowa, ścieki) i stałych w postaci śmieci czy też odpadów poprodukcyjnych</li> <li>• Wzmożony ruch jednostek pływających</li> <li>• Eksploatacja infrastruktury technicznej wyniesionej wysoko nad powierzchnię wody</li> <li>• Hałas generowany w wyniku budowy</li> <li>• Poprawa poziomu życia ludności poprzez zwiększenie miejsc pracy i zapewnienie możliwości rozwoju transportu morskiego i przewozów pasażerskich oraz rybołówstwa</li> <li>• Zwiększenie dostępności transportowej i pasażerskiej danego obszaru w wyniku utrzymywania/rozwoju portów i przystani</li> </ul>
Ochrona środowiska i przyrody (O)	<b>21 akwenów:</b> 1. ZGD.04.O - położony w rejonie ujścia Przekopu Wisły- obszar istotny dla gatunków ryb dwuśrodowiskowych, wyróżniający się pod względem występowania najlepszych warunków dla odbycia tarła dla trzech gatunków ryb poławianych komercyjnie (śledzia, skarpa i okonia); położony w obszarze ważnym dla rozwoju ichtiofauny w strefie przybrzeżnej (ze względu na występujące tam korzystne do tego warunki), jest to obszar stałego przebywania- odpoczynku foki szarej, miejsce ich rozrodu, miejsce występowania foki pospolitej oraz miejsce odpoczynku i rozrodu ptaków wodno- błotnych, obszar objęty prawnymi formami ochrony przyrody: specjalny obszar ochrony siedlisk Ostoja w Ujściu Wisły PLH220044, obszar specjalnej	21%	<ul style="list-style-type: none"> <li>• Ograniczenie wpływu na ichtiofaunę</li> <li>• Ograniczenie wpływu na ornitofaunę</li> <li>• Ograniczenie wpływu na chronione siedliska</li> <li>• Ograniczenie wpływu na fokę i morświna</li> <li>• Ograniczenie presji w strefę brzegową</li> <li>• Wsparcie zrównoważonego rozwoju</li> <li>• Ograniczenie/wyłączenie z użytkowania obszarów cennych przyrodniczo</li> </ul>

Funkcja	Numer akwenu z krótkim opisem/liczba akwenów	% pow. ZGD	Potencjalne oddziaływania
	<p>ochrony ptaków Ujście Wisły PLB220004, akwen znajduje się częściowo w granicach rezerwatu przyrody Mewia Łacha;</p> <p>2. ZGD.06.O – akwen w rejonie ujścia Wisły Śmiałej do Zatoki Gdańskiej, obszar istotny dla gatunków ryb dwuśrodowiskowych, miejsce licznego występowania cennych gatunków ptaków, ponieważ jest to dla ich miejsce odpoczynku i rozrodu - w najbliższym sąsiedztwie rezerwatu przyrody „Ptasi Raj” w zachodniej części Wyspy Sobieszewskiej w Gdańsku- Górkach Wschodnich, znajduje się w granicach obszaru specjalnej ochrony ptaków Zatoka Pucka PLB220005 oraz na niewielkim fragmencie w granicach obszaru specjalnej ochrony ptaków Ujście Wisły PLB220004; ponadto znajduje się w obszarze cennym ze względu na występowanie najlepszych warunków dla odbycia tarła dla trzech gatunków ryb poławianych komercyjnie (śledzia, skarpa i okonia) oraz obszarze ważnym dla rozwoju ichtiofauny w strefie przybrzeżnej (ze względu na występujące tam korzystne do tego warunki),</p> <p>3. ZGD.28.O – obszar, gdzie występuje wyjątkowy rodzaj dna w skali polskich obszarów morskich: dno kamieniste, które stanowi wartościowe różnorodne siedlisko dla morskich organizmów, położony jest również w obszarze wyróżniającym się pod względem występowania najlepszych warunków dla odbycia tarła dla trzech gatunków ryb poławianych komercyjnie (śledzia, skarpa i okonia) oraz obszarze ważnym dla rozwoju ichtiofauny w strefie przybrzeżnej (ze względu na występujące tam korzystne do tego warunki), akwen w granicach specjalnego obszaru ochrony siedlisk Klify i Rafy Kamienne Orłowa PLH220105, gdzie również planowane jest objęcie go jako forma ochrony przyrody Rezerwat Podmorski „Klif Orłowa”; jest to obszar położony w najbliższym sąsiedztwie lądowego rezerwatu przyrody „Kępa Redłowska”;</p> <p>4. ZGD.31.O – położony na północny zachód od granicy morskiego portu wojennego Hel- Zachód i przyległy do Mierzei Helskiej</p>		



Funkcja	Numer akwenu z krótkim opisem/liczba akwenów	% pow. ZGD	Potencjalne oddziaływania
	<p>wschodni kraniec Długiej Mielizny; akwen wyznaczony w celu ochrony tego obszaru o wyjątkowej bioróżnorodności; występują tu wyjątkowe warunki dla rozwoju makrofitów (rozrastających się jako podwodne łąki z gatunkami ramienic i trawy morskiej), stanowią one obszary bytowania podwodnej fauny oraz jest to miejsce liczego występowania cennych gatunków ptaków, ponieważ jest to dla ich miejsce odpoczynku i rozrodu, jest to obszar odpoczynku foki szarej; na plażach przy granicy z linią brzegową występują cenne gatunki bezkręgowców- zmieraczek plażowy oraz zmieraczek zatokowy; obszar jest położony w granicach obszaru specjalnej ochrony ptaków Zatoka Pucka PLB220005 oraz specjalnego obszaru ochrony siedlisk Zatoka Pucka i Półwysep Helski PLH220032; akwen jest trudnodostępny od strony wody jak i lądu, ze względu na to, że otoczony terenami wojskowymi- terenami zamkniętymi i poligonami morskimi Marynarki Wojennej,</p> <p>5. ZGD.32.O – akwen położony wzdłuż cypla Półwyspu Helskiego, na północny- wschód od portu morskiego w Helu, wyznaczony w celu ochrony unikalnych naturalnych procesów brzegowych; jest to obszar odpoczynku foki szarej; położony częściowo w granicach specjalnego obszaru ochrony siedlisk Zatoka Pucka i Półwysep Helski PLH220032, częściowo w granicach obszaru specjalnej ochrony ptaków Zatoka Pucka PLB220005, niewielki fragment znajduje się w granicach Zespołu przyrodniczo - krajobrazowego "Cypel Helski";</p> <p>6. ZGD.39.O oraz ZGD.40.O – dwa akweny obejmujące mieliznę zwaną Mewia Rewa/Ryf Mew/Rybitwia Mielizna w Zatoce Puckiej, znajdujące się w granicach Nadmorskiego Parku Krajobrazowego, obszaru specjalnej ochrony ptaków Zatoka Pucka PLB220005 oraz specjalnego obszaru ochrony siedlisk Zatoka Pucka i Półwysep Helski PLH220032, na fragmencie akwenu ZGD.40.O, obszarze wyjątkowym dla ptaków jako miejsce ich przebywania, odpoczynku i rozrodu; jest to obszar odpoczynku foki szarej; obowiązuje tu Zarządzenie Porządkowe nr 5 Dyrektora Urzędu Morskiego w Gdyni</p>		

Funkcja	Numer akwenu z krótkim opisem/liczba akwenów	% pow. ZGD	Potencjalne oddziaływania
	<p>z dnia 3 kwietnia 2014 r. w sprawie ustanowienia warunków bezpiecznego uprawiania żeglugi na obszarze morskim wewnętrznej Zatoki Puckiej (publ. Dz. Urz. Woj. Pomorskiego poz. 1416, Dz. Urz. Woj. Warmińsko - Mazurskiego poz. 1492)- ustanowiona jest strefa bezpieczeństwa na obszarze Rybitwiej Mielizny obowiązuje zakaz żeglugi w okresie migracji ptaków od 1 lipca do 31 października, ponieważ odpoczywają tu ptaki oraz foki- foka szara; w akwencie ZGD.40.O zlokalizowane są liczne wraki statków, które osiadły na mieliźnie; jest to obszar objęty innymi formami ochrony przyrody: jako Nadmorski Park Krajobrazowy, obszar w granicach obszaru specjalnej ochrony ptaków Zatoka Pucka PLB220005 oraz specjalnego obszaru ochrony siedlisk Zatoka Pucka i Półwysep Helski PLH220032;</p> <p>7. ZGD.41.O – akwen wykorzystywany jako akwen treningowy do uprawiania różnych form sportów wodnych, jak również turystyki i rekreacji oraz jako łowisko przybrzeżne, gdzie należy pogodzić te funkcje z wyróżniającymi się cennymi przyrodniczo walorami Zatoki Puckiej - obszar objęty innymi formami ochrony przyrody: jako Nadmorski Park Krajobrazowy, obszar w granicach obszaru specjalnej ochrony ptaków Zatoka Pucka PLB220005 oraz specjalnego obszaru ochrony siedlisk Zatoka Pucka i Półwysep Helski PLH220032; położony, w zachodnim fragmencie, w obszarze wyróżniającym się pod względem występowania najlepszych warunków dla odbycia tarła dla trzech gatunków ryb poławianych komercyjnie (śledzia, skarpa i okonia) w strefie przybrzeżnej i płytkowodnej oraz obszarze ważnym dla rozwoju ichtiofauny w strefie przybrzeżnej (ze względu na występujące tam korzystne do tego warunki); ta część Zatoki Puckiej wyróżnia się wyjątkowo korzystnymi warunkami dna sprzyjającymi występowaniu makrofitów (podwodnych łąk z gatunkami chronionymi trawy morskiej i ramienic, które stanowią siedlisko cenne dla wielu organizmów morskich; jest to obszar występowania foki szarej; w</p>		

Funkcja	Numer akwenu z krótkim opisem/liczba akwenów	% pow. ZGD	Potencjalne oddziaływania
	<p>akwenie zlokalizowane są zatopione pozostałości średniowiecznego portu w Pucku- obszar wpisany do rejestru zabytków;</p> <p>8. ZGD.42.O – obejmujący pas o szerokości 500 m wzdłuż brzegu, wyznaczony w celu zachowania odcinków naturalnego charakteru brzegu morskiego w najbliższym sąsiedztwie rezerwatu przyrody „Mechelińskie Łąki”, miejsce koncentracji ptaków oraz miejsce ich lęgów; położony w granicach: Nadmorskiego Parku Krajobrazowego, specjalnego obszaru ochrony siedlisk Zatoka Pucka i Półwysep Helski PLH220032, obszaru specjalnej ochrony ptaków Zatoka Pucka PLB220005; akwen stanowi obszar cenny ze względu na korzystne warunki dla rozwoju makrofitów- w tym chronionego gatunku trawy morskiej, znajdują się tu obszary wyróżniające się pod względem występowania najlepszych warunków dla odbycia tarła dla trzech gatunków ryb poławianych komercyjnie (śledzia, skarpa i okonia) w strefie przybrzeżnej i płytkowodnej; jest obszarem ważnym dla rozwoju ichtiofauny w strefie przybrzeżnej (ze względu na występujące tam korzystne do tego warunki);</p> <p>9. ZGD.43.O – akwen w rejonie ujścia rzeki Redy oraz Zagórskiej Strugi do Zatoki Puckiej; jest to obszar istotny dla gatunków ryb dwuśrodowiskowych, wzdłuż linii brzegu Zatoki Puckiej występują w akwenie strefy z szuwarem, które stanowią cenne siedlisko przyrodnicze – miejsce bytowania licznych organizmów podwodnych i ptactwa i rejon ich lęgów oraz jednocześnie pełnią funkcję naturalnej ochrony brzegu; akwen stanowi obszar cenny ze względu na korzystne warunki dla rozwoju makrofitów- w tym chronionego gatunku trawy morskiej oraz ramienic, znajdują się tu obszary wyróżniające się pod względem występowania najlepszych warunków dla odbycia tarła dla trzech gatunków ryb poławianych komercyjnie (śledzia, skarpa i okonia) w strefie przybrzeżnej i płytkowodnej; jest obszarem ważnym dla rozwoju ichtiofauny w strefie przybrzeżnej (ze względu na występujące tam korzystne do tego warunki); jest to obszar występowania foki szarej; część jest</p>		

Funkcja	Numer akwenu z krótkim opisem/liczba akwenów	% pow. ZGD	Potencjalne oddziaływania
	<p>objęta ochroną jako rezerwat przyrody Beka, a fragment stanowi otulinę dla tego rezerwatu, położony w granicach Nadmorskiego Parku Krajobrazowego, obszaru specjalnej ochrony ptaków Zatoka Pucka PLB220005 oraz specjalnego obszaru ochrony siedlisk Zatoka Pucka i Półwysep Helski PLH220032;</p> <p>10. ZGD.44.O – położony w rejonie Rewy w gm. Kosakowo pas Zatoki Puckiej o szerokości 370 m przyległy do linii brzegowej, który ma stanowić strefę kontrolowanej penetracji turystycznej w wyjątkowo cennym przyrodniczo obszarze Zatoki Puckiej, położony w granicach Nadmorskiego Parku Krajobrazowego, obszaru specjalnej ochrony ptaków Zatoka Pucka PLB220005 oraz specjalnego obszaru ochrony siedlisk Zatoka Pucka i Półwysep Helski PLH220032; akwen stanowi obszar cenny ze względu na korzystne warunki dla rozwoju makrofitów- w tym chronionego gatunku trawy morskiej oraz ramienic, znajdują się tu obszary wyróżniające się pod względem występowania najlepszych warunków dla odbycia tarła dla trzech gatunków ryb poławianych komercyjnie (śledzia, skarpa i okonia) w strefie przybrzeżnej i płytkowodnej; jest obszarem ważnym dla rozwoju ichtiofauny w strefie przybrzeżnej (ze względu na występujące tam korzystne do tego warunki), jest to obszar występowania foki szarej;</p> <p>11. ZGD.45.O – jest to akwen w rejonie przybrzeżnym na odcinku od Osłonina przez Rzucewo do Pucka, występują tu na dnie pozostałości paleokrajobrazu, ponadto Minister Kultury i Dziedzictwa Narodowego wraz z Narodowym Muzeum Morskim w Gdańsku wskazał jako obszar bardzo wysokiego prawdopodobieństwa występowania pozostałości osadnictwa, wzdłuż linii brzegu Zatoki Puckiej występują w akwenie strefy z szuwarem, które stanowią cenne siedlisko przyrodnicze – miejsce bytowania licznych organizmów podwodnych i ptactwa oraz jednocześnie pełnią funkcję naturalnej ochrony brzegu; akwen stanowi obszar cenny ze względu na korzystne warunki dla rozwoju</p>		

Funkcja	Numer akwenu z krótkim opisem/liczba akwenów	% pow. ZGD	Potencjalne oddziaływania
	<p>makrofitów- w tym chronionego gatunku trawy morskiej, znajdują się tu obszary wyróżniające się pod względem występowania najlepszych warunków dla odbycia tarła dla trzech gatunków ryb poławianych komercyjnie (śledzia, skarpa i okonia) w strefie przybrzeżnej i płytkowodnej; jest obszarem ważnym dla rozwoju ichtiofauny w strefie przybrzeżnej (ze względu na występujące tam korzystne do tego warunki), jest to obszar występowania foki szarej;</p> <p>12. ZGD.47.O – akwen położony na wschód od portu morskiego w Pucku, obejmujący pas Zatoki Puckiej o szerokości 370 m przyległy do linii brzegowej, który ma stanowić strefę kontrolowanej penetracji turystycznej w cennym przyrodniczo obszarze Zatoki Puckiej, położony w granicach Nadmorskiego Parku Krajobrazowego, obszaru specjalnej ochrony ptaków Zatoka Pucka PLB220005 oraz specjalnego obszaru ochrony siedlisk Zatoka Pucka i Półwysep Helski PLH220032; akwen stanowi obszar cenny ze względu na korzystne warunki dla rozwoju makrofitów- w tym chronionego gatunku trawy morskiej, znajdują się tu obszary wyróżniające się pod względem występowania najlepszych warunków dla odbycia tarła dla trzech gatunków ryb poławianych komercyjnie (śledzia, skarpa i okonia) w strefie przybrzeżnej i płytkowodnej; jest obszarem ważnym dla rozwoju ichtiofauny w strefie przybrzeżnej (ze względu na występujące tam korzystne do tego warunki), jest to obszar występowania foki szarej;</p> <p>13. ZGD.49.O – akwen położony na zachód od portu morskiego w Pucku do okolicy ujścia Rzeki Płutnicy, obejmujący pas Zatoki Puckiej o szerokości 370 m przyległy do linii brzegowej, który ma stanowić strefę kontrolowanej penetracji turystycznej w cennym przyrodniczo obszarze Zatoki Puckiej, położony w granicach Nadmorskiego Parku Krajobrazowego, obszaru specjalnej ochrony ptaków Zatoka Pucka PLB220005 oraz specjalnego obszaru ochrony siedlisk Zatoka Pucka i Półwysep Helski PLH220032, w obszarze wyróżniającym się pod względem występowania najlepszych</p>		

Funkcja	Numer akwenu z krótkim opisem/liczba akwenów	% pow. ZGD	Potencjalne oddziaływania
	<p>warunków dla odbycia tarła dla trzech gatunków ryb poławianych komercyjnie (śledzia, skarpa i okonia) w strefie przybrzeżnej i płytkowodnej oraz obszarze ważnym dla rozwoju ichtiofauny w strefie przybrzeżnej (ze względu na występujące tam korzystne do tego warunki), wzdłuż linii brzegu występują strefy z szuwarem, które stanowią cenne siedlisko przyrodnicze – miejsce bytowania licznych organizmów podwodnych oraz rejon koncentracji ptaków wodno-błotnych i ich lęgowisko oraz jednocześnie pełnią funkcję naturalnej ochrony brzegu, stanowi fragment większego obszaru w rejonie ujścia rzeki Płutnicy- wyłączonego z rybołówstwa komercyjnego od dnia 20 kwietnia do dnia 20 czerwca - Rozporządzenie Ministra Gospodarki Morskiej i Żeglugi Śródlądowej z dnia 21 sierpnia 2019 r. (Dz. U. z 2019 r. poz. 1701); w akwencie zlokalizowane są zatopione pozostałości średniowiecznego portu w Pucku- obszaru wpisanego do rejestru zabytków; przez akwen przebiega dany tor wodny do basenu danyh zakładów mechanicznych w Pucku;</p> <p>14. ZGD.50.O – akwen w rejonie ujścia rzeki Płutnicy, obszar istotny dla gatunków ryb dwuśrodowiskowych, gdzie obowiązuje zakaz żeglugi ustanowiony odpowiednim zarządzeniem Dyrektora Urzędu Morskiego w Gdyni, stanowi fragment większego obszaru wyłączonego z rybołówstwa komercyjnego od dnia 20 kwietnia do dnia 20 czerwca - Rozporządzenie Ministra Gospodarki Morskiej i Żeglugi Śródlądowej z dnia 21 sierpnia 2019 r. (Dz. U. z 2019 r. poz. 1701), wzdłuż linii brzegu występują strefy z szuwarem, które stanowią cenne siedlisko przyrodnicze – miejsce bytowania licznych organizmów podwodnych oraz rejon koncentracji ptaków wodno-błotnych i ich lęgowisko oraz jednocześnie pełnią funkcję naturalnej ochrony brzegu, jest położony w granicach Nadmorskiego Parku Krajobrazowego, obszaru specjalnej ochrony ptaków Zatoka Pucka PLB220005 oraz specjalnego obszaru ochrony siedlisk Zatoka Pucka i Półwysep Helski PLH220032 w obszarze wyróżniającym się pod</p>		



Funkcja	Numer akwenu z krótkim opisem/liczba akwenów	% pow. ZGD	Potencjalne oddziaływania
	<p>względem występowania najlepszych warunków dla odbycia tarła dla trzech gatunków ryb poławianych komercyjnie (śledzia, skarpa i okonia) w strefie przybrzeżnej i płytkowodnej oraz obszarze ważnym dla rozwoju ichtiofauny w strefie przybrzeżnej (ze względu na występujące tam korzystne do tego warunki); w akwencie zlokalizowane są zatopione pozostałości średniowiecznego portu w Pucku- obszaru wpisanego do rejestru zabytków;</p> <p>15. ZGD.51.O – położony pomiędzy Gnieźdżewem w gminie Puck a Władysławowem pas Zatoki Puckiej, o szerokości 370 m przyległy do linii brzegowej, który ma stanowić strefę kontrolowanej penetracji turystycznej w cennym przyrodniczo obszarze Zatoki Puckiej, położony w granicach Nadmorskiego Parku Krajobrazowego, obszaru specjalnej ochrony ptaków Zatoka Pucka PLB220005 oraz specjalnego obszaru ochrony siedlisk Zatoka Pucka i Półwysep Helski PLH220032; akwen stanowi obszar cenny ze względu na korzystne warunki dla rozwoju makrofitów- w tym chronionego gatunku trawy morskiej, znajdują się tu obszary wyróżniające się pod względem występowania najlepszych warunków dla odbycia tarła dla trzech gatunków ryb poławianych komercyjnie (śledzia, skarpa i okonia) w strefie przybrzeżnej i płytkowodnej; jest obszarem ważnym dla rozwoju ichtiofauny w strefie przybrzeżnej (ze względu na występujące tam korzystne do tego warunki), stanowi fragment większego obszaru w rejonie ujścia rzeki Płutnicy jako wyłączonego z rybołówstwa komercyjnego od dnia 20 kwietnia do dnia 20 czerwca - Rozporządzenie Ministra Gospodarki Morskiej i Żeglugi Śródlądowej z dnia 21 sierpnia 2019 r. (Dz. U. z 2019 r. poz. 1701), wzdłuż linii brzegu Zatoki Puckiej występują w akwencie strefy z szuwarem, które stanowią cenne siedlisko przyrodnicze dla wielu gatunków organizmów oraz jednocześnie pełnią funkcję naturalnej ochrony brzegu;</p> <p>16. ZGD.52.O – akwen przyległy do rezerwatu przyrody Słone Łąki we Władysławowie, stanowiący strefę ochrony dla tego rezerwatu,</p>		

Funkcja	Numer akwenu z krótkim opisem/liczba akwenów	% pow. ZGD	Potencjalne oddziaływania
	<p>położony w granicach Nadmorskiego Parku Krajobrazowego, obszaru specjalnej ochrony ptaków Zatoka Pucka PLB220005 oraz specjalnego obszaru ochrony siedlisk Zatoka Pucka i Półwysep Helski PLH220032, jest to również obszar wyróżniający się pod względem występowania najlepszych warunków dla odbycia tarła dla trzech gatunków ryb poławianych komercyjnie (śledzia, skarpa i okonia) w strefie przybrzeżnej i płytkowodnej oraz obszarze ważnym dla rozwoju ichtiofauny w strefie przybrzeżnej (ze względu na występujące tam korzystne do tego warunki), wzdłuż linii brzegu Zatoki Puckiej występują w akwenie strefy z szuwarem, które stanowią cenne siedlisko przyrodnicze dla wielu gatunków organizmów oraz jednocześnie pełnią funkcję naturalnej ochrony brzegu; w akwenie – pod dnem Zatoki- planowana jest budowa gazociągu;</p> <p>17. ZGD.53.O – położony wzdłuż Mierzei Helskiej na wschód od Władysławowa do Kuźnicy w gminie Jastarnia, pas o szerokości 370 m przyległy do linii brzegowej, który ma stanowić strefę kontrolowanej penetracji turystycznej w cennym przyrodniczo obszarze Zatoki Puckiej; wzdłuż linii brzegu Zatoki Puckiej występują w akwenie strefy z szuwarem, które stanowią cenne siedlisko przyrodnicze dla licznych gatunków organizmów oraz jednocześnie pełnią funkcję naturalnej ochrony brzegu; akwen stanowi obszar cenny ze względu na korzystne warunki dla rozwoju makrofitów- w tym chronionego gatunku trawy morskiej, znajdują się tu obszary wyróżniające się pod względem występowania najlepszych warunków dla odbycia tarła dla trzech gatunków ryb poławianych komercyjnie (śledzia, skarpa i okonia) w strefie przybrzeżnej i płytkowodnej; jest obszarem ważnym dla rozwoju ichtiofauny w strefie przybrzeżnej (ze względu na występujące tam korzystne do tego warunki); obszar ten jest położony w granicach Nadmorskiego Parku Krajobrazowego, obszaru specjalnej ochrony ptaków Zatoka</p>		

Funkcja	Numer akwenu z krótkim opisem/liczba akwenów	% pow. ZGD	Potencjalne oddziaływania
	<p>Pucka PLB220005 oraz specjalnego obszaru ochrony siedlisk Zatoka Pucka i Półwysep Helski PLH220032;</p> <p>18. ZGD.56.O – położony wzdłuż Mierzei Helskiej na wschód od Kuźnicy do Jastarni, pas o szerokości 370 m przyległy do linii brzegowej, który ma stanowić strefę kontrolowanej penetracji turystycznej w cennym przyrodniczo obszarze Zatoki Puckiej, wzdłuż linii brzegu Zatoki Puckiej występują w akwenie strefy z szuwarem, które stanowią cenne siedlisko przyrodnicze dla licznych gatunków oraz jednocześnie pełnią funkcję naturalnej ochrony brzegu, położony w granicach obszaru specjalnej ochrony ptaków Zatoka Pucka PLB220005 oraz specjalnego obszaru ochrony siedlisk Zatoka Pucka i Półwysep Helski PLH220032; akwen stanowi obszar cenny ze względu na korzystne warunki dla rozwoju makrofitów- w tym chronionego gatunku trawy morskiej, znajdują się tu obszary wyróżniające się pod względem występowania najlepszych warunków dla odbycia tarła dla trzech gatunków ryb poławianych komercyjnie (śledzia, skarpa i okonia) w strefie przybrzeżnej i płytkowodnej; jest obszarem ważnym dla rozwoju ichtiofauny w strefie przybrzeżnej (ze względu na występujące tam korzystne do tego warunki);</p> <p>19. ZGD.60.O – położony wzdłuż Mierzei Helskiej na wschód od Jastarni, pas o szerokości 370 m przyległy do linii brzegowej, który ma stanowić strefę kontrolowanej penetracji turystycznej w cennym przyrodniczo obszarze Zatoki Puckiej, położony w granicach obszaru specjalnej ochrony ptaków Zatoka Pucka PLB220005 oraz specjalnego obszaru ochrony siedlisk Zatoka Pucka i Półwysep Helski PLH220032; akwen stanowi obszar cenny ze względu na korzystne warunki dla rozwoju makrofitów- w tym chronionego gatunku trawy morskiej, znajdują się tu obszary wyróżniające się pod względem występowania najlepszych warunków dla odbycia tarła dla trzech gatunków ryb poławianych komercyjnie (śledzia, skarpa i okonia) w strefie przybrzeżnej i płytkowodnej; jest obszarem ważnym dla</p>		

Funkcja	Numer akwenu z krótkim opisem/liczba akwenów	% pow. ZGD	Potencjalne oddziaływania
	<p>rozwoju ichtiofauny w strefie przybrzeżnej (ze względu na występujące tam korzystne do tego warunki);</p> <p>20. ZGD.61.O – obejmujący część zewnętrznej Zatoki Puckiej w granicach Nadmorskiego Parku Krajobrazowego oraz objęta innymi formami ochrony przyrody- w granicach obszaru specjalnej ochrony ptaków Zatoka Pucka PLB220005 oraz specjalnego obszaru ochrony siedlisk Zatoka Pucka i Półwysep Helski PLH220032; akwen stanowi obszar cenny ze względu na korzystne warunki dla rozwoju makrofitów - w tym chronionego gatunku trawy morskiej, znajdują się tu obszary wyróżniające się pod względem występowania najlepszych warunków dla odbycia tarła dla trzech gatunków ryb poławianych komercyjnie (śledzia, skarpa i okonia) w strefie przybrzeżnej i płytkowodnej; jest obszarem ważnym dla rozwoju ichtiofauny w strefie przybrzeżnej (ze względu na występujące tam korzystne do tego warunki), stanowi cenny obszar dla całorocznego występowania morświna i foki szarej, zlokalizowane są tu liczne warki zabytkowe udostępnione do pływaczek; rozpoznano występowanie nagromadzeń piasku, które przydatne są do prowadzenia sztucznego zasilania plaż przybrzeżnych; w akwencie zlokalizowane są pozostałości obiektów niemieckiego poligonu doświadczalnego z czasów II Wojny Światowej.</p>		
Obronność i bezpieczeństwo Państwa (B)	<p><b>4 akweny:</b></p> <p>1. ZGD.10.B, położony w części wschodniej obszaru objętego planem, obejmuje fragmenty poligonów morskich P-10 i P-9 Marynarki Wojennej RP.</p> <p>2. ZGD.30.B, położony w sąsiedztwie Morskiego Portu Wojennego Hel-Zachód, obejmuje poligony morskie P-6, P-7, P-43 oraz kotwiczowisko K-5 Marynarki Wojennej RP.</p> <p>3. ZGD.34.B oraz</p> <p>4. ZGD.35.B, położone na północ od granicy portu morskiego w Gdyni, obejmują poligony morskie P-2, P-3, P-4 Marynarki Wojennej RP - sąsiadujące z Morskim Portem Wojennym Gdynia. Planowane są do</p>	11,6%	<ul style="list-style-type: none"> <li>• Hałas generowany podczas wykonywania operacji wojskowych oraz ochrony terytoriów obiektów i tras przepływu jednostek MW</li> <li>• Wzmożony ruch jednostek pływających</li> <li>• Płoszenie ptaków</li> <li>• Płoszenie ssaków morskich</li> <li>• Zapewnienie bezpieczeństwa kraju</li> </ul>

Funkcja	Numer akwenu z krótkim opisem/liczba akwenów	% pow. ZGD	Potencjalne oddziaływania
	ustanowienia strefy zamknięte dla rybołówstwa i żeglugi, obejmujące te poligony.		
Ochrona brzegu morskiego (C)	<b>8 akwenów:</b> <ol style="list-style-type: none"> <li>1. ZGD.02.C – akwen obejmujący pas Zatoki Gdańskiej o szerokości 500 m wzdłuż linii brzegu Mierzei Wiślanej, na wschód od realizowanego kanału żeglugowego przez Mierzeję Wiślaną</li> <li>2. ZGD.03.C – akwen obejmujący pas Zatoki Gdańskiej o szerokości 500 m wzdłuż linii brzegu Mierzei Wiślanej, na zachód od realizowanego kanału żeglugowego przez Mierzeję Wiślaną aż do ujścia Przekopu Wisły,</li> <li>3. ZGD.05.C – akwen obejmujący pas Zatoki Gdańskiej o szerokości 500 m wzdłuż linii brzegu Wyspy Sobieszewskiej, pomiędzy Przekopem Wisły a ujściem Wisły Śmiałej,</li> <li>4. ZGD.23.C – akwen obejmujący pas Zatoki Gdańskiej o szerokości 500 m wzdłuż linii brzegu na odcinku Gdańsk- Sopot- Gdynia,</li> <li>5. ZGD.25.C – akwen obejmujący pas Zatoki Gdańskiej o szerokości 500 m wzdłuż linii brzegu na odcinku Gdańsk- Sopot- Gdynia,</li> <li>6. ZGD.27.C – akwen obejmujący pas Zatoki Gdańskiej o szerokości 500 m wzdłuż linii brzegu na odcinku Gdańsk- Sopot- Gdynia.</li> <li>7. ZGD.36.C – akwen obejmujący pas Zatoki Gdańskiej o szerokości 500 m wzdłuż linii brzegu na odcinku Gdańsk-Sopot-Gdynia.</li> <li>8. ZGD.38.C – akwen obejmujący pas o szerokości 500 m wzdłuż brzegu na północ od Gdyni (rejon Mechelinek do Rewy), wyznaczony w celu zachowania odcinków naturalnego charakteru brzegu morskiego.</li> </ol>	2,3%	<ul style="list-style-type: none"> <li>• Zaburzenia struktury osadów oraz hałas generowany w wyniku wydobywania urobku, prowadzenie sztucznego zasilania brzegu masami piasku i wynikająca z tego zmiana kształtu linii brzegowej</li> <li>• Zajęcie powierzchni dna, erozja dna, zniszczenie siedlisk dennych w miejscach posadowienia (progi podwodne)</li> <li>• Porastanie elementów podwodnych - progów podwodnych, przez florę poroślową „sztuczna rafa”</li> <li>• Niszczenie siedlisk zmierzacza plażowego</li> <li>• Zabezpieczenie budowli nadmorskich i innych dóbr materialnych</li> <li>• Budowa umocnień brzegowych w celu zabezpieczenia przed powodzią sztormową i erozją brzegu</li> </ul>
Rezerwa dla przyszłego rozwoju (Pr)	<b>5 akwenów:</b> ZGD.07.Pr, ZGD.09.Pr, ZGD.13.Pr, ZGD.14.Pr, ZGD.62.Pr.,	44,7%	<ul style="list-style-type: none"> <li>• Ograniczenie wpływu na ichtiofaunę</li> <li>• Ograniczenie wpływu na ornitofaunę</li> <li>• Ograniczenie wpływu na chronione siedliska</li> <li>• Ograniczenie wpływu na fokę i morświna</li> <li>• Wsparcie zrównoważonego rozwoju</li> </ul>

Funkcja	Numer akwenu z krótkim opisem/liczba akwenów	% pow. ZGD	Potencjalne oddziaływania
	Akweny znajdują się w środkowej części Zatoki Gdańskiej i są to obecnie najmniej eksploatowane i użytkowane rejony Zatoki Gdańskiej, jedynie w przypadku akwenów ZGD.07.Pr – część jest obecnie użytkowana jako poligon morski oraz kotwiczowisko Marynarki Wojennej RP oraz ZGD.62.Pr, gdzie akwen znajduje się z granicach strefy ruchu przybrzeżnego „ITZ” systemu rozgraniczenia ruchu oraz znajduje się w nim poligon morski P-8 Marynarki Wojennej Rzeczypospolitej Polskiej.		
Turystyka, sport i rekreacja (S)	<b>1 akwen:</b> 1. ZGD.20.S – akwen pomiędzy Gdynią a Gdańskiem, na zachód od wyznaczonych torów podejściowych pomiędzy portami morskimi w Gdańsku i w Gdyni, stanowiącego akwen treningowy dla małych jednostek sportowych oraz obszar zamknięty dla statków uprawiających żeglugę przybrzeżną w ramach wyznaczonej Zarządzeniem Nr 5 Dyrektora Urzędu Morskiego w Gdyni z dn. 27.02.1979 r. strefy zastrzeżonej dla rybołówstwa przybrzeżnego;	3,7%	<ul style="list-style-type: none"> <li>• Wzmożony ruch osób na lądzie i w wodzie oraz jednostek pływających</li> <li>• Naruszanie dna morskiego i plaż w wyniku wydeptywania, niszczenia i zaśmiecania siedlisk, plaż przez turystów</li> <li>• Hałas generowany przez ludzi oraz jednostki pływające</li> <li>• Zanieczyszczenia wód dodatkowymi substancjami: substancje: ciekłe (wyciek substancji ropopochodnych do wód) oraz stałe (śmieci, szczególnie plastiki)</li> <li>• Nasilone uprawianie motorowych i niemotorowych sportów wodnych</li> <li>• Zajmowanie strefy brzegowej przez infrastrukturę turystyczną (np. mariny, przystanie)</li> <li>• Wykorzystanie powierzchni siedliska jako miejsc do plażowania, grillowania, czy uprawiania sportu</li> <li>• Wprowadzanie sztucznych elementów do krajobrazu nadwodnego i podwodnego</li> <li>• Dążenie do maksymalizacji zysków z turystyki, sportu i rekreacji, wpływ na rozwój i przekształcenie przestrzeni</li> <li>• <b>Poprawa poziomu życia i zdrowia ludności</b></li> <li>• <b>Zwiększanie dobrobytu i perspektyw rozwoju mieszkańców, dla których turystyka jest głównym źródłem dochodu</b></li> </ul>
Mariny (Sm)	<b>5 akwenów:</b> 1. ZGD.22.Sm – akwen dla lokalizacji planowanej mariny w Gdańsku Brzeźnie po zachodniej stronie od wejścia do Nowego Portu w Gdańsku,	0,2%	<ul style="list-style-type: none"> <li>• Wzmożony ruch osób na lądzie i w wodzie oraz jednostek pływających</li> <li>• Naruszanie dna morskiego i plaż</li> <li>• Hałas generowany przez ludzi oraz jednostki pływające</li> <li>• Zanieczyszczenia wód (śmieci, szczególnie plastiki)</li> </ul>



Funkcja	Numer akwenu z krótkim opisem/liczba akwenów	% pow. ZGD	Potencjalne oddziaływania
	2. ZGD.24.Sm – akwen dla planowanej przez władze Sopotu mariny, która ma się znajdować przy granicy z Gdańskiem, 3. ZGD.26.Sm – akwen na potrzeby funkcjonowania i rozbudowy przystani „Molo” w Sopocie, 4. ZGD.37.Sm – akwen na potrzeby planowanej lokalizacji mariny oraz wykorzystania na cele turystyczno- rekreacyjno- sportowe zabytkowej Torpedowni w Babich Dołach, 5. ZGD.58.Sm – akwen dla lokalizacji planowanej mariny w Jastarni.		<ul style="list-style-type: none"> <li>• Zajmowanie strefy brzegowej przez infrastrukturę turystyczną</li> <li>• Wprowadzanie sztucznych elementów do krajobrazu nadwodnego i podwodnego</li> <li>• Dążenie do maksymalizacji zysków z turystyki, sportu i rekreacji, wpływ na rozwój i przekształcenie przestrzeni</li> <li>• <b>Poprawa poziomu życia i zdrowia ludności</b></li> </ul>
Infrastruktura- klapowiko (Ik)	<b>3 akweny:</b> ZGD.15.Ik, ZGD.16.Ik, ZGD.29.Ik obejmują wyznaczone miejsca składowania na dnie morza urobku powstałego z prowadzonych prac pogłębiania torów wodnych, kanałów, basenów portowych i przystani oraz obszarów red portów - klapowiska.	1,4%	<ul style="list-style-type: none"> <li>• Naruszenie dna morskiego</li> <li>• Naruszenie osadów dennych</li> <li>• Zanieczyszczenie wód</li> <li>• Zagrożenie dla organizmów bentosowych</li> </ul>
Dziedzictwo kulturowe (D)	<b>1 akwen:</b> ZGD.21.D, gdzie zlokalizowane są liczne zabytkowe wraki lub ich pozostałości- zabytki ruchome, przemieszczone z innych miejsc Zatoki Gdańskiej. Na części akwenu obowiązuje Zarządzenie Porządkowe Nr 1 Dyrektora Urzędu Morskiego w Gdyni z dnia 27 stycznia 2012 r. w sprawie ochrony zabytków przed zniszczeniem na obszarze morskim (Dz. Urz. Pom. z 2012 r. poz. 584) w celu zapobiegania zagrożeniom mogącym spowodować uszczerbek dla wartości zabytków i udaremnienia ich zniszczenia, zakazuje się kotwiczenia na akwencie o promieniu 300 m od pozycji zabytkowego wraka „Solen” (Ewidencja Podwodnych Stanowisk Archeologicznych nr F53.7 „Mały Solen”). W swoim założeniu ma to być akwen dla lokalizacji podwodnego muzeum-skansenu zabytkowych wraków, przemieszczonych z innych miejsc.	0,2%	<ul style="list-style-type: none"> <li>• Hałas, płoszenie organizmów związane z turystyką wrakową</li> <li>• okresowe zamulenie przy transporcie wraków,</li> <li>• odpady generowane przez turystów</li> <li>• <b>Ochrona dziedzictwa kulturowego</b></li> </ul>
<b>Dopuszczalna</b>			
Rybołówstwo (R).	Dopuszcza się na większości obszaru planu ZGD		<ul style="list-style-type: none"> <li>• Naruszenie dna morskiego narzędziami połowowymi</li> <li>• Eksploatacja ryb</li> </ul>

Funkcja	Numer akwenu z krótkim opisem/liczba akwenów	% pow. ZGD	Potencjalne oddziaływania
			<ul style="list-style-type: none"> <li>• Stosowanie niedostatecznie selektywnych narzędzi połowowych</li> <li>• Przełowienie, które może skutkować brakiem możliwości samooczyszczania się ekosystemu</li> <li>• Urozmaicenie, wzbogacenie jadalności ludności</li> <li>• Poprawa poziomu życia ludności</li> <li>• Utrzymanie tradycyjnego rybołówstwa</li> </ul>
Bad. naukowe (N)	Dopuszczone na całym obszarze Planu	100%	<ul style="list-style-type: none"> <li>• Zwiększenie wiedzy o środowisku morskim</li> </ul>
Akwakultura (A)	Wyklucza się akwakulturę rozumianą jako przedsiębiorstwo produkcyjne na obszarze objętym Planem ZGD; dopuszcza się zapewnienie warunków i przestrzeni dla hodowli lub chowu organizmów wodnych prowadzonych w celu zachowania i ochrony oraz odbudowy różnorodności biologicznej lub w celu przywrócenia właściwego stanu ekosystemu morskiego oraz dla potrzeb prowadzenia badań naukowych w zakresie akwakultury		<ul style="list-style-type: none"> <li>• Wprowadzenie do środowiska organizmów hodowanych czy uprawianych – możliwa ucieczka organizmów</li> <li>• Naruszenie dna konstrukcjami do hodowli i uprawy</li> <li>• Wprowadzenie do krajobrazu nadwodnego i podwodnego nowych sztucznych elementów (np. sznury)</li> <li>• Zanieczyszczenie środowiska w tym degradacja lokalnego środowiska dennego w wyniku sedymentacji materii organicznej powstającej w wyniku hodowli</li> <li>• Hałas generowany podczas procesów przygotowania akwenu do prowadzenia akwakultury</li> <li>• Wprowadzanie roślinności do akwakultur zmniejszenie stężenia biogenów w wodzie oraz stworzenie nowych siedlisk dla ryb (hodowla roślin)</li> </ul>
Infrastruktura techniczna (I)			<ul style="list-style-type: none"> <li>• Hałas generowany w wyniku budowy, naprawy lub likwidacji sztucznych wysp i konstrukcji</li> <li>• Zwiększenie ruchu jednostek pływających w obszarze inwestycji podczas wszystkich etapów realizacji i po zakończeniu</li> <li>• Wprowadzanie do środowiska nowego sztucznego elementu środowiska, który może generować powstanie „efektu bariery” i prowadzić do zwiększonej śmiertelności ptaków w wyniku kolizji (w przypadku konstrukcji rozległych, wysoko wystających ponad powierzchnię wody) oraz porastanie elementów podwodnych przez florę poroślową („sztuczna rafa”)</li> </ul>

Funkcja	Numer akwenu z krótkim opisem/liczba akwenów	% pow. ZGD	Potencjalne oddziaływania
			<ul style="list-style-type: none"> <li>• Naruszenie dna morskiego (siedlisk morskich) podczas budowy, naprawy lub likwidacji sztucznych wysp i konstrukcji</li> <li>• <b>Poprawa poziomu życia, zapewnienie bezpieczeństwa paliwowego i energetycznego kraju</b></li> </ul>
Poszukiwanie, rozpoznawanie złóż kopalin oraz wydobywanie kopalin ze złóż (K)	Dopuszcza się na akwenach ZGD.02.C, ZGD.03.C, ZGD.05.C, ZGD.07.Pr, ZGD.09.Pr, ZGD.13.Pr, ZGD.14.Pr, ZGD.15.Ik, ZGD.16.Ik		<ul style="list-style-type: none"> <li>• Ruch jednostek pływających niezbędnych do wykonywania prac geologicznych oraz wydobywania kruszyw – hałas, emisje do atmosfery, zanieczyszczenie wód (np. wyciek substancji ropopochodnych)</li> <li>• Redystrybucja zanieczyszczeń i substancji biogenicznych z osadów do toni wodnej</li> <li>• Naruszenia powierzchni dna i związane z tym zaburzenia struktury osadów w wykonywaniu prac geologicznych oraz wydobywania kruszyw</li> <li>• Generowanie hałasu związanego z procesem poszukiwania i wydobywania minerałów</li> <li>• <b>Dostarczenie surowców energetycznych i budowlanych</b></li> <li>• <b>Wydobywanie zasobów naturalnych stanowiących dobro gospodarcze</b></li> </ul>
Sztuczne wyspy i konstrukcje (W)	Oznacza zapewnienie przestrzeni i warunków dla wznoszenia i wykorzystywania budowli oraz obiektów, które wymagają uzyskania pozwolenia zgodnie z art. 23 ust. 1 ustawy z dnia 21 marca 1991 r. o obszarach morskich Rzeczypospolitej Polskiej i administracji morskiej (Dz. U. z 2020 r. poz. 2135 oraz z 2021 r. poz. 234) – funkcja dopuszczona na wybranych akwenach.		<ul style="list-style-type: none"> <li>• Zaburzenia struktury osadów oraz hałas generowany w wyniku budowy konstrukcji i wysp</li> <li>• Zajęcie powierzchni dna, erozja dna, zniszczenie siedlisk dennych w miejscach posadowienia konstrukcji i/lub sztucznej wyspy</li> <li>• Porastanie elementów podwodnych przez florę poroślową „sztuczna rafa” – tworzenie siedlisk m.in. dla gatunków obcych</li> <li>• <b>Rozwój gospodarczy (dla funkcji S i Sm)</b></li> <li>• <b>Poprawa bezpieczeństwa żeglugi (dla funkcji Fp)</b></li> <li>• <b>Zmniejszenie zagrożenia powodziowego (dla funkcji C)</b></li> </ul>

Spośród 11 funkcji podstawowych przypisanych do akwenów w projekcie Planu ZGD, dwa będą potencjalnie powodowały jedynie oddziaływania pozytywne tj. Pr – rezerwa terenu pod przyszły rozwój i O – ochrona środowiska i przyrody. Jednocześnie są to funkcje, które obejmują największe powierzchnie akwenu Zatoki Gdańskiej. Ponadto w projekcie Planu nie ustala się akwenów dla funkcji K – poszukiwanie, rozpoznawanie złóż i kopalin oraz wydobywanie złóż i kopalin, funkcji E – pozyskiwanie energii odnawialnej oraz funkcji A - akwakultura.

W celu zidentyfikowania możliwych negatywnych oddziaływań ustaleń projektu Planu ZGD v.3 konieczne jest również uwzględnienie funkcji dopuszczalnych w poszczególnych akwenach.

#### **7.4. Przewidywane oddziaływania wdrożenia ustaleń projektu Planu ZGD v.3**

Analizując możliwość wpływu rozstrzygnięć projektu Planu ZGD v.3 na środowisko wzięto pod uwagę stwierdzone obecnie presje i zagrożenia zidentyfikowane dla poszczególnych komponentów środowiska, cennosc przyrodniczą oraz planowane nowe zagospodarowanie i użytkowanie (wnioski i uwagi zgłaszane we wszystkich fazach prac nad projektem Planu ZGD) w granicach poszczególnych akwenów.

W ocenie przyjęto założenie, że część akwenów ma ustalone funkcje, które obecnie istnieją, tzn. nie wprowadza się nowych form działalności, które mogłyby powodować wpływ na środowisko, (w tym realizacją przedsięwzięć, które mogłyby powodować negatywny wpływ na środowisko). Analizując wpływ ustaleń planu na poszczególne komponenty środowiska trudno jednoznacznie ustalić, jakie faktyczne oddziaływania mogą pojawić się w wyniku realizacji ustaleń projektu Planu, ponieważ wystąpienie będzie się wiązało z podjęciem konkretnej inicjatywy przez inwestorów prywatnych albo przez organy administracji samorządowej i państwowej. Dopiero wówczas doprecyzowane zostaną planowane inwestycje i możliwe będzie określenie ich wpływu na środowisko, m.in. w procedurze uzyskiwania decyzji środowiskowej, czy to ze względu na skalę i charakter przedsięwzięcia, czy to ze względu na położenie w obrębie obszarów Natura 2000, rezerwatów lub innych obszarów ochrony przyrody i krajobrazu.

Warto podkreślić, że intencją Planu jest uporządkowanie i delimitacja funkcji i w ten sposób ograniczenie niektórych funkcji do wybranych akwenów.

##### **7.4.1. Różnorodność biologiczna**

Na podstawie wykonanej waloryzacji przyrodniczej stwierdzono, że do najcenniejszych akwenów Zatoki Gdańskiej należy:

- Zatoka Pucka,
- głązowisko w rejonie Klifu Orłowskiego – rzadkie w skali polskiego wybrzeża siedlisko z dużym bogactwem roślin,
- ujściowy odcinek Wisły Przekop – siedlisko ptaków, fok, ryb dwuśrodowiskowych,
- plaże w rejonie Babich Dołów – rejon występowania rzadkiego gatunku zmieraczka zatokowego oraz kamienistego dna *Deshayesorchestia deshayesii* – rzadkiego w skali polskiego wybrzeża,
- tzw. Długa Mielizna (strefa brzegowa między Juratą a Helem) - to ważne siedlisko lęgowe ptaków siewkowatych oraz rejon najliczniejszego występowania zmieraczka plażowego *T. saltator* na całym polskim wybrzeżu oraz jedno z najcenniejszych miejsc pod względem składu gatunkowego makrozoobentosu i trawy morskiej *Z. marina*.

Wszystkie wyżej wymienione obszary objęte są różnymi formami ochrony przyrody, niekiedy podwójnymi lub potrójnymi. W projekcie Planu ZGD nadano im w większości przypadków funkcję podstawową O – ochrona przyrody i środowiska, co oznacza, że jest to funkcja nadrzędna w stosunku do pozostałych funkcji.

W obrębie obszarów chronionych ustalono następujące funkcje podstawowe:

a) w granicach obszarów specjalnej ochrony ptaków (OSO- PLB):

- obszar specjalnej ochrony ptaków Zatoka Pucka PLB220005: ZGD.05.C, ZGD.06.O, ZGD.07.Pr, ZGD.13.Pr, ZGD.17.T, ZGD.19.Tk, ZGD.18.Tk, ZGD.29.Ik, ZGD.20.S, ZGD.22.Sm, ZGD.23.C,

ZGD.24.Sm, ZGD.25.C, ZGD.26.Sm, ZGD.27.C, ZGD.28.O, ZGD.62.Pr, ZGD.30.B, ZGD.31.O, ZGD.32.O, ZGD.33.Tk, ZGD.34.B, ZGD.35.B, ZGD.36.C, ZGD.37.Sm, ZGD.38.C, ZGD.39.O, ZGD.40.O, ZGD.41.O, ZGD.42.O, ZGD.43.O, ZGD.44.O, ZGD.45.O, ZGD.46.Tk, ZGD.47.O, ZGD.48.Fp, ZGD.49.O, ZGD.50.O, ZGD.51.Sm, ZGD.52.O, ZGD.53.O, ZGD.54.Fp, ZGD.55.Tk, ZGD.56.O, ZGD.57.Fp, ZGD.58.Sm, ZGD.59.Tk, ZGD.60.O, ZGD.61.O, ZGD.62.Pr;

- obszar specjalnej ochrony ptaków Ujście Wisły PLB220004: w rejonie ujścia Wisły Śmiałej akwen oznaczony w Planie jako ZGD.06.O, oraz w rejonie ujścia Przekopu Wisły - akweny oznaczone jako ZGD.04.O, ZGD.06.O;

b) w granicach specjalnych obszarów ochrony siedlisk (SOO-PLH):

- specjalny obszar ochrony siedlisk Zatoka Pucka i Półwysep Helski PLH220032: ZGD.30.B, ZGD.31.O, ZGD.32.O, ZGD.35.B, ZGD.36.C, ZGD.37.Sm, ZGD.38.C, ZGD.39.O, ZGD.40.O, ZGD.41.O, ZGD.42.O, ZGD.43.O, ZGD.44.O, ZGD.45.O, ZGD.46.Tk, ZGD.47.O, ZGD.48.Fp, ZGD.49.O, ZGD.50.O, ZGD.51.O, ZGD.52.O, ZGD.53.O, ZGD.54.Fp, ZGD.55.Tk, ZGD.56.O, ZGD.57.Fp, ZGD.58.Sm, ZGD.59.Tk, ZGD.60.O, ZGD.61.O, fragment ZGD.62.P;
- specjalny obszar ochrony siedlisk Klify i Rafy Kamienne Orłowa PLH220105 - obejmujący fragment Zatoki Gdańskiej w rejonie lądowego rezerwatu przyrody „Kępa Redłowska” - oznaczony w Planie jako ZGD.28.O;
- specjalny obszar ochrony siedlisk Ostoja w Ujściu Wisły PLH220044 – część w rejonie ujścia Przekopu Wisły znajduje się fragment akwenu oznaczonego w planie jako ZGD.04.O;

c) rezerwat Beka i otulina- fragment Zatoki Puckiej- akwen oznaczony w planie jako ZGD.43.O;

d) Nadmorski Park Krajobrazowy obejmuje Zatokę Pucką Wewnętrzną - akweny oznaczone w planie jako: ZGD.39.O, ZGD.40.O, ZGD.41.O, ZGD.43.O, ZGD.44.O, ZGD.45.O, ZGD.46.T, ZGD.47.O, ZGD.48.Fp, ZGD.49.O, ZGD.50.O, ZGD.51.O, ZGD.52.O, ZGD.53.O, ZGD.54.Fp, ZGD.55.Tk, ZGD.56.O,

e) fragment akwenu oznaczonego w planie jako ZGD.32.O znajduje się w granicach zespołu przyrodniczo- krajobrazowego Helski Cypel;

2) na obszarze objętym planem wyznacza się akwen oznaczony w planie jako ZGD.28.O, który zgodnie z ustawą o ochronie przyrody został wskazany do ochrony jako projektowany Rezerwat Podmorski „Klif Orłowa”.

Ponadto w Planie wyznaczono akweny oznaczone w planie jako ZGD.04.O, ZGD.06.O, ZGD.43.O, ZGD.50.O, stanowiące fragmenty korytarzy ekologicznych dla ryb dwuśrodowiskowych, obejmujące fragmenty obszaru położone w najbliższym sąsiedztwie ujść rzek.

Znaczna część ww. obszarów ma przypisaną jako funkcję podstawową O - ochronę środowiska i przyrody, co oznacza, że ochrona środowiska i przyrody stanowi nadrzędną funkcję w stosunku do innych funkcji dopuszczalnych w danym akwenie. W przypadku obszaru Natura 2000 Zatoka Pucka i Półwysep Helski PLH220032 wyjątek stanowią:

- istniejące tory podejściowe do Portu w Pucku Jastarni i Kuźnicy (odpowiednio ZGD.46.Tk , ZGD.59.Tk i ZGD.55.Tk);
- port w Pucku (uwzględniający rozbudowę) w Jastarni oraz Kuźnicy (ZGD.48.Fp, ZGD.57.Fp i ZGD.54.Fp);
- planowane mariny w Jastarni i Babich Dołach (ZGD.58.Sm i ZGD.37.Sm);
- tereny wojskowe (fragment między Helem a Juratą – ZGD.30.B);
- akweny w strefie brzegowej między Oksywiem a Mechelinkami, dla których ustalono jako wiodącą funkcję C – ochrona brzegu (ZGD.38.C i ZGD.36.C).

Ponadto w akwenach o funkcji O wyznaczono podakweny o funkcjach związanych przede wszystkim z uprawianiem sportów, turystyką wodną i rekreacją - wzdłuż Półwyspu Helskiego: 61.01.S (rozbudowa starej wieży obserwacyjnej i wykonanie pomostu dla cumowania małych jednostek w obrębie Zatoki Puckiej Zewnętrznej na wysokości Juraty), 60.01.S (usytuowanie pomostu), 60.02.S (usytuowanie pomostu), 56.01.S (pomost sezonowy) , 56.02.S (pomost), 53.01.S (dwa pomosty), 53.02.S (do 8 pomostów sezonowych w całym podakwenie, nie więcej niż jeden pomost na jeden kemping, istniejący w dniu wejście w życie Planu, położony na przyległym do planu terenie Półwyspu Helskiego).

Ponadto w obrębie zachodniego brzegu Zatoki Puckiej ustalono w obrębie obszarów O następujące podakweny: 51.02.S (pomost w Swarzewie), 51.03.S (planowany pomost we Władysławowie), 45.02.S (pomost w Rzućwie), 45.03.S (pomost w Ośloninie), 44.01.S (pomost w Rewie). Ponadto w obrębie akwenu ZGD.38.C planuje się podakwen 38.02.Sm – pomost w Mechelinkach.

We wszystkich przypadkach, gdzie planuje się pomosty (lub gdzie istnieją obecnie pomosty) w kartach akwenów dopuszczona jest funkcja dopuszczalna Tk umożliwiającą wykonanie podejść (wyznaczanie trasy żeglugowej lub toru wodnego) o szerokości nie więcej niż 20 m i głębokości nie więcej niż 2 m.

Ponadto w obrębie obszaru PLH220032 Zatoka Pucka i Półwysep Helski wyznaczono podakweny o funkcji Tk: 41.05.Tk i 61.05.Tk (tzw. Głębnika) oraz 49.02.Tk (tor podejściowy do dawnych zakładów mechanicznych w Pucku), 41.04.Tk – tor podejściowy do planowanej tzw. Ekomariny w Mechelinkach przy czym korzystanie z podakwenu ogranicza się do zapewnienia przestrzeni dla wyznaczania trasy żeglugowej lub toru wodnego o szerokości nie więcej niż 20 m i głębokości nie więcej niż 2 m.

W kartach wymienionych wyżej akwenów, dopuszczając funkcje inne niż O - ochrona przyrody i środowiska wprowadzono jednocześnie warunki dotyczące konieczności zachowania cennych siedlisk przyrodniczych, w tym przede wszystkim łąk podwodnych, tarlisk, szuwaru trzcinowego.

W przypadku Obszaru Natura 2000 PLH220044 Ostoja w Ujściu Wisły i PLB220004 Ujście Wisły wyznaczono w obrębie obszaru podakwen 04.01.Tk – trasę żeglugową do Wisły Przekop.

Do najistotniejszych zdiagnozowanych zagrożeń dla morskich obszarów chronionych należy:

- eutrofizacja,
- rybołówstwo (przyłów ptaków, fok i morświnów),
- presja turystyczna (zadeptywanie, utrzymywanie torów wodnych, hałas podwodny, niszczenie dna, śmieci),
- prowadzenie prac związanych z ochroną brzegów,
- żegluga (utrzymywanie torów wodnych, hałas podwodny, potencjalne rozlewy substancji ropopochodnych, rozprzestrzenianiem się gatunków obcych, zanieczyszczenia pochodzące ze statków).

Poniżej odniesiono się po krótko jak ustalenia Planu mogą wpływać na zdiagnozowane zagrożenia:

Eutrofizacja jest wynikiem oddziaływań pochodzących spoza obszaru objętego Planem zatem ustalenia jego nie mają na nią wpływu.

Rybołówstwo dopuszczone jest na całym obszarze planu zgodnie z zasadami ustalonymi w przepisach odrębnych.

Zasady rozstrzygnięć ustalonych w Planie dotyczące rybołówstwa są następujące:

- nie wyznacza się akwenów o funkcji podstawowej R (przy czym rybołówstwo oznacza rybołówstwo komercyjne oraz rybołówstwo rekreacyjne w rozumieniu ustawy z dnia 19 grudnia 2014 r. o rybołówstwie morskim);
- funkcja dopuszczalna R - rybołówstwo w wyznaczonych w planie akwenach z wyjątkiem akwenów o funkcji: funkcji lp- funkcjonowanie portu lub przystani, czterech akwenów o funkcji O - ochrona środowiska i przyrody, które są obszarami w rejonach ujść do Zatoki Gdańskiej rzek: Wisła Przekop (ZGD.04.O), Wisła Śmiała (ZGD.06.O), Reda i Zagórska Struga (ZGD.43.O) oraz Płutnica (ZGD.50.O) i miejscem występowania ryb dwuśrodowiskowych, również akwenów ZGD.28.O- podmorska rafa w rejonie Klifu w Orłowie, ZGD.39.O i ZGD.40.O – Ref Mew, ZGD.52.O - rejon rezerwatu Słone Łąki we Władysławowie, ZGD.31.O- ze względu na otoczenie poligonami Marynarki Wojennej, dla których ustanowiono strefy zamknięte dla żeglugi i rybołówstwa na morskich wodach wewnętrznych Rzeczypospolitej Polskiej.

Związany z rybołówstwem przyłów ptaków, fok i morświnów, stanowiący zagrożenie dla bioróżnorodności nie jest przedmiotem ustaleń planu. W rejonach, gdzie stwierdzono występowanie fok i morświnów wprowadzono do kart akwenów informację, że korzystanie z akwenu musi uwzględniać sposoby użytkowania i zagospodarowania niezagrożające obszarom całorocznego występowania fok i/lub morświna.



Presja turystyczna zagraża różnorodności biologicznej szczególnie w obrębie Zatoki Puckiej, ze względu na zagrożenia związane z dalszym rozwojem turystyki wodnej w obszarze szczególnie cennym i wrażliwym przyrodniczo. W związku z tym w kartach akwenów, gdzie dopuszcza się możliwość dalszego rozwoju turystyki wprowadzono zapisy dotyczące dopuszczalnej ilości pomostów oraz umożliwiono wykonanie podejść do pomostów o szerokości nie większej niż 20 m i głębokości do 2 m. Ponadto w kartach akwenów, gdzie zidentyfikowano cenne siedliska i gatunki zamieszczono informacje o konieczności ich zachowania. Takie rozwiązanie umożliwia z jednej strony aktywizację turystyczną w ograniczonym zakresie, przy jednoczesnym ograniczeniu nadmiernego rozwoju turystyki, sportu i rekreacji, które mogłyby zagrozić walorom przyrodniczym.

Ewentualne inwestycje związane z turystyką wodną, takie jak budowa pomostów, przystani i innych obiektów w obrębie obszarów chronionych będzie wymagała uzyskania decyzji środowiskowej, w której oceniony zostanie wpływ na środowisko, czyli zoptymalizowana pod kątem oddziaływań na środowisko przyrodnicze. Możliwe jest jednak, że oddziaływania skumulowane planowanego rozwoju turystyki wodnej mogą negatywnie oddziaływać na przyrodę i najcenniejsze ekosystemy. Zagadnienie oddziaływa skumulowanych związanych z rozwojem turystyki wodnej, sportu i rekreacji zostało omówione w rozdziale 7.4.11.

Prowadzenie prac związanych z ochroną brzegów. Funkcja C - ochrona brzegu oznacza:

- utrzymywanie i realizację systemu ochrony brzegu w stanie zapewniającym wymagane prawem bezpieczeństwo i stan środowiska,
- ochronę nagromadzeń i odkładów piasków do sztucznego zasilania brzegu morskiego przed zanieczyszczeniem oraz przed wykorzystaniem do innych celów, jak również zapewnienie dostępności tych nagromadzeń i odkładów,
- prowadzenie monitoringu i badań dotyczących aktualnego stanu brzegu.

Zagrożenie dla różnorodności biologicznej może stanowić jedynie utrzymywanie i realizacja systemu ochrony brzegu w obrębie obszarów cennych przyrodniczo, w miejscach gdzie występuje małe zainwestowanie terenu (np. ZGD38.C i ZGD.36.C). Zarówno projekty planów ochrony obszarów Natura 2000 jak i projekt planu ochrony Nadmorskiego Parku Krajobrazowego wskazują na konieczność zweryfikowania lub wyeliminowania działań polegających na utrzymaniu i realizację systemu ochrony brzegu w obrębie Zatoki Puckiej. Dotyczy to akwenów w obrębie Zatoki Puckiej wewnętrznej (gdzie funkcja C - ochrona brzegu jest funkcją dopuszczoną, a ochrona środowiska i przyrody jest nadrzędna) ale również akwenów ZGD.36.C i ZGD.38.C oraz ZGD. 37.Sm (rejon Babich Dołów i Mechelinek), gdzie wiodące są inne funkcje (C i Sm). Podporządkowanie funkcji ochrony środowiska, funkcji C – ochrona brzegu może zagrażać bioróżnorodności, ponieważ dotyczy akwenu o wysokich walorach przyrodniczych i małym zainwestowaniu obszaru lądowego sąsiadującego z akwenem.

Zagrożenia dla różnorodności biologicznej związanej z funkcją T i Tk – transport dotyczą przede wszystkim podejmowania działań związanych z utrzymywaniem lub tworzeniem nowych torów wodnych w obrębie ekosystemów szczególnie wrażliwych na zmętnienie oraz związanego z tym usuwaniem makrofitów objętych ochroną, stanowiących ważne siedlisko dla chronionych gatunków ptaków, ryb i makrozoobentosu. Zagrożenie stanowi również zwiększanie intensywności presji na akweny cenne przyrodniczo związane z poruszaniem się różnych jednostek po akwenach (płoszenie i hałas).

Zasady rozstrzygnięć ustalonych w planie w zakresie funkcji T i Tk – transport są następujące:

- ZGD.12.T, ZGD.17.T o funkcji podstawowej T – transport, w celu zapewnienia wystarczającej przestrzeni dla przepływu jednostek transportowych do portów morskich w Gdańsku oraz Gdyni, położonych poza granicami planu;
- ZGD.11.Tk o funkcji podstawowej Tk – transport lokalny, w celu zapewnienia przestrzeni dla przepływu jednostek pływających, trasy żeglugowej i toru wodnego do portów morskich w Gdańsku oraz Gdyni, położonych poza granicami planu;
- ZGD.55.Tk o funkcji podstawowej Tk – transport lokalny, w celu zapewnienia przestrzeni dla przepływu jednostek pływających, trasy żeglugowej i toru wodnego do przystani morskiej w Kuźnicy,

- ZGD.46.Tk o funkcji podstawowej Tk – transport lokalny, w celu zapewnienia przestrzeni dla przepływu jednostek pływających, trasy żeglugowej i toru wodnego portu morskiego w Pucku,
- ZGD.08.Tk o funkcji podstawowej Tk – transport lokalny, w celu zapewnienia przestrzeni dla przepływu jednostek pływających, trasy żeglugowej i toru wodnego do portu morskiego w Elblągu, położonego poza granicami planu, poprzez realizowaną drogę wodną łączącą Zalew Wiślany z Zatoką Gdańską od strony Zatoki Gdańskiej,
- ZGD.59.Tk o funkcji podstawowej Tk – transport lokalny, w celu zapewnienia przestrzeni dla przepływu jednostek pływających, trasy żeglugowej i toru wodnego do portu morskiego w Jastarni.

Ponadto w planie wyznaczono podakweny o funkcji dopuszczalnej Tk – transport lokalny lub ustalono funkcję dopuszczalną Tk – transport lokalny dla zapewnienia przestrzeni dla wyznaczania trasy żeglugowej lub toru wodnego w akwenach oznaczonych w planie jako:

- ZGD.01.Fp – do portu osłonowego w przy drodze wodnej łączącej Zalew Wiślany z Zatoką Gdańską,
- ZGD.03.C – do morskich przystani rybackich „Jantar”, „Stegna”, „Kąty Rybackie I” oraz miejsc sytuowania pomostów,
- ZGD.04.O – do Wisły Przekop,
- ZGD.05.C – do miejsc sytuowania pomostów,
- ZGD.07.Pr – do Wisły Przekop,
- ZGD.20.S – do miejsc sytuowania pomostów oraz portów i przystani morskich w sąsiednich akwenach,
- ZGD.23.C – do miejsc sytuowania pomostów oraz morskiej przystani rybackiej „Jelitkowo”,
- ZGD.25.C – do miejsc sytuowania pomostów oraz morskiej przystani rybackiej „Sopot”,
- ZGD.28.O – do morskiej przystani rybackiej „Orłowo”,
- ZGD.30.B – do miejsc sytuowania pomostów,
- ZGD.36.C – do morskich przystani rybackich „Gdynia – Oksywie” oraz „Gdynia – Obłuże”,
- ZGD. 37.Sm – do przystani morskich „Mechelinki” oraz „Pogórze”,
- ZGD.38.C – do przystani morskiej „Pogórze”,
- ZGD.41.O – do portów lub przystani morskich oraz miejsc sytuowania pomostów w sąsiednich akwenach,
- ZGD.42.O – do morskiej przystani rybackiej „Rewa I”,
- ZGD.44.O – do morskiej przystani rybackiej „Rewa II” oraz miejsc sytuowania pomostów,
- ZGD.45.O – do morskiej przystani rybackiej „Osłonino” oraz miejsc sytuowania pomostów,
- ZGD.48.Fp do portu morskiego w Pucku,
- ZGD.49.O – do basenu dawnych Puckich Zakładów Mechanicznych,
- ZGD.51.O – do morskiej przystani rybackiej „Swarzewo” oraz miejsc sytuowania pomostów,
- ZGD.53.O – do morskiej przystani rybackiej „Chałupy” oraz miejsc sytuowania pomostów,
- ZGD.54.Fp – do przystani morskiej Kuźnica,
- ZGDS.56.O – do morskiej przystani rybackiej Jastarnia III oraz miejsc sytuowania pomostów,
- ZGD.60.O – do miejsc sytuowania pomostów,
- ZGD.61.O – do portów lub przystani morskich oraz miejsc sytuowania pomostów.

Znaczna ilość dopuszczonych funkcji Tk (lub wyznaczonych podakwenów) obrazuje obecną i możliwą w przyszłości presję transportu i turystyki wodnej na akwen Zatoki Gdańskiej, w tym przede wszystkim Zatoki Puckiej. Roboty czerpalne i zniszczenie dna, które wiążą się z dopuszczeniem funkcji T i Tk w obrębie obszarów chronionych, może powodować utratę/redukcję chronionych siedlisk i zagrozić gatunkom wrażliwym na zmętnienie wody. Dotyczy to przede wszystkim organizmów bentosowych, makrofitów chronionych, ichtiofauny, a pośrednio ptaków i ssaków.

#### **7.4.2. Ludzie**

Ustalenia projektu Planu ZGD będą mogły mieć pozytywny wpływ na ludzi. Wynika to umożliwienia dalszego rozwoju gospodarczego w obrębie Zatoki Gdańskiej poprzez dopuszczenie możliwości realizacji szeregu inwestycji związanych z rozwojem portów, turystyki, sportu, rekreacji, żeglugi, rybołówstwa, itd. z jednoczesnym poszanowaniem zasobów przyrodniczych. W kartach akwenów

wpisane zostały istotne uwarunkowania środowiskowe, które umożliwiają zidentyfikowanie występujących w danym akwenie chronionych siedlisk oraz gatunków roślin i zwierząt, potencjalnych tarlisk ryb o znaczeniu gospodarczym.

Ustalenie funkcji T- transport, Tk – transport lokalny oraz Fp – funkcjonowanie portu lub przystani może potencjalnie pozytywnie wpływać na:

- poprawę poziomu życia ludności poprzez zapewnienie możliwości rozwoju transportu morskiego i przewozów pasażerskich oraz rybołówstwa,
- zapewnienie bezpieczeństwa państwa, poprzez utrzymywanie torów wodnych wykorzystywanych przez Marynarkę Wojenną;
- zwiększenie dostępności usług transportowych i pasażerskich w wyniku zachowania/rozwijania istniejącej funkcji;
- zwiększenie możliwości zatrudnienia.

W przypadku funkcji B – obronność i bezpieczeństwo Państwa będzie to umożliwienie utrzymania bezpieczeństwa kraju.

W przypadku funkcji C – ochrona brzegu morskiego potencjalne pozytywne oddziaływanie dotyczy:

- umożliwienia odpowiedniego zabezpieczenia budowli morskich i innych dóbr materialnych;
- zabezpieczenie terenów zainwestowanych przed skutkami sztormów;
- utrzymywanie plaż w miejscach atrakcyjnych turystycznie.

Funkcja S – turystyka sport i rekreacja oraz Sm - Mariny mogą oddziaływać pozytywnie na:

- poprawę poziomu życia i zdrowia ludności;
- zwiększanie dobrobytu i perspektyw rozwoju mieszkańców, dla których turystyka jest głównym źródłem dochodu.

Jedynym akwenem z funkcją wiodącą S-turystyka, sport, rekreacja jest akwen oznaczony jako ZGD.20.S – położony pomiędzy Gdynią a Gdańskiem, na zachód od wyznaczonych torów podejściowych pomiędzy portamiorskimi w Gdańsku i w Gdyni, stanowiącego akwen treningowy dla małych jednostek sportowych oraz obszar zamknięty dla statków uprawiających żeglugę przybrzeżną w ramach wyznaczonej Zarządzeniem Nr 5 Dyrektora Urzędu Morskiego w Gdyni z dn. 27.02.1979 r. strefy zastrzeżonej dla rybołówstwa przybrzeżnego. Funkcja S dopuszczona jest jako funkcja dopuszczalna na pozostałych akwenach, z wyłączeniem torów wodnych.

### 7.4.3. Zwierzęta

Zatoka Gdańska jest ważnym siedliskiem wielu gatunków zwierząt, w tym przede wszystkim:

- ryb o znaczeniu gospodarczym oraz gatunków chronionych i ryb dwuśrodowiskowych,
- ptaków,
- ssaków: fok i morświnów,
- makrozoobentosu, w tym zmierzaczka plażowego i zmierzaczka zatokowego.

W ustaleniach szczegółowych projektu Planu (karty akwenów) zawarte są zidentyfikowane uwarunkowania przyrodnicze, które wskazują na cenne danego akwenu. Wskazane uwarunkowania powinny być uwzględniane przy realizowaniu wszelkiego typu działań dopuszczonych w danym akwenie. Zidentyfikowanie uwarunkowań przyrodniczych w poszczególnych akwenach może potencjalnie pozytywnie wpływać na ww. gatunki i grupy zwierząt, poprzez wskazanie, w których akwenach należy brać pod uwagę siedliska chronionych gatunków zwierząt i miejsca ważne dla gatunków ryb komercyjnych.

Ponadto w Planie nie dopuszcza się w obrębie Zatoki Gdańskiej prowadzenia akwakultury, która w przypadku hodowli ryb i innych organizmów morskich może silnie obciążać środowisko.

Zidentyfikowane zagrożenia dla ichtiofauny dotyczą:

- zanieczyszczenia wód i osadów dennych,

- niszczenia tarlisk lub odcinania dostępu do tarlisk,
- niszczenia siedlisk ważnych dla bytowania ichtiofauny (w tym hałas podwodny),
- zmniejszania się zasobów ryb w Bałtyku.

Ustalenia projektu Panu ZGD v.3 mogą potencjalnie negatywnie oddziaływać na ichtiofaunę poprzez dopuszczenie możliwości intensywnego rozwoju turystyki wodnej i sportów wodnych w obrębie Zatoki Puckiej. Szczególnie jest to związane z hałasem i niszczeniem dna oraz możliwością lokowania budowli hydrotechnicznych w takich rejonach jak szuwar trzcinowy, łąki podwodne i ujścia cieków. Również prowadzenie prac pogłębiarskich w obrębie Zatoki Puckiej może powodować negatywny wpływ na tarliska i miejsca bytowania ryb.

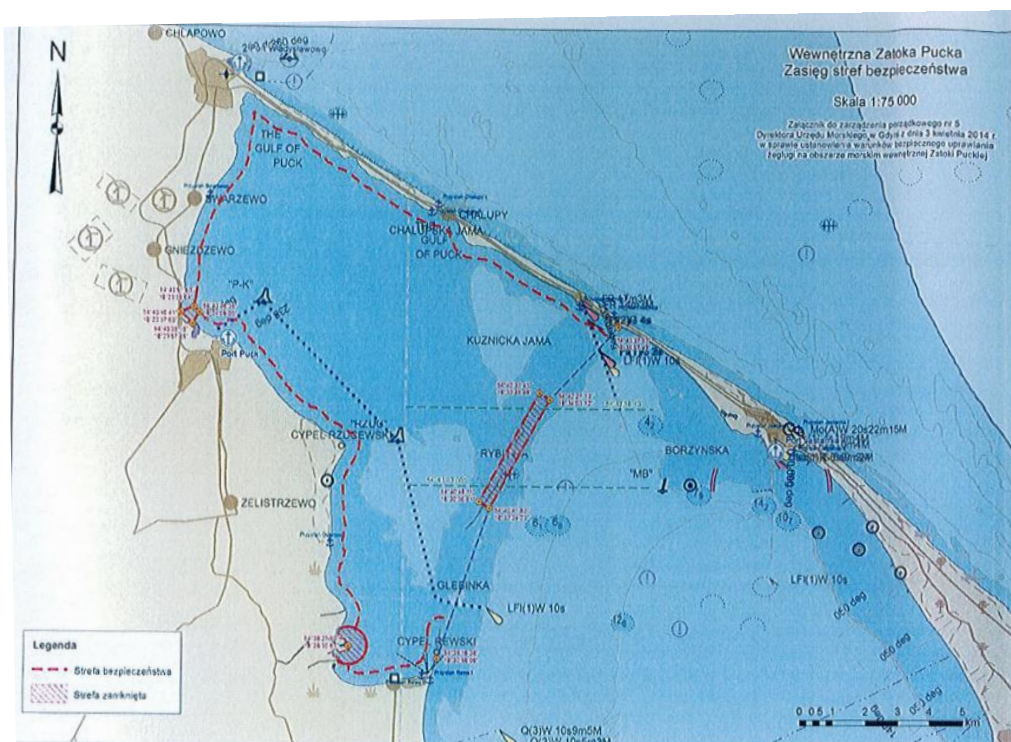
Na obszarze morskim wewnętrznej Zatoki Puckiej obowiązuje Zarządzenie Porządkowe nr 5 Dyrektora Urzędu Morskiego w Gdyni z dnia 3 kwietnia 2014 r. w sprawie ustanowienia warunków bezpiecznego uprawiania żeglugi na obszarze morskim wewnętrznej Zatoki Puckiej (publ. Dz. Urz. Woj. Pomorskiego poz. 1416, Dz. Urz. Woj. Warmińsko - Mazurskiego poz. 1492). Ze względu na ochronę przyrody, dla trzech fragmentów Wewnętrznej Zatoki Puckiej ustanowione zostały strefy bezpieczeństwa- z zakazem żeglugi (ryc. 62):

- na obszarze obejmującym fragment akwenu w rejonie rzeki Płutnicy- gdzie obowiązuje zakaz żeglugi,
- na obszarze obejmującym obszar Zatoki do ujścia rzeki Reda- gdzie obowiązuje zakaz żeglugi,
- na obszarze Rybitwiej Mielizny - gdzie obowiązuje zakaz żeglugi w okresie migracji ptaków od 1 lipca do 31 października.

Ponadto w strefie położonej najbliżej brzegu, o szerokości 2 kabli od linii brzegu (370,40 m), ustanowiona została strefa bezpieczeństwa – ograniczenia żeglugi, gdzie:

- obowiązuje zakaz pływania w ślizgu dla jednostek pływających oraz nakaz poruszania się z minimalną sterowną prędkością, przy czym dla jednostek niewyposażonych w silnik dotyczy to obszaru w odległości 1 kabla (185,20 m) od linii brzegu,
- odbijanie i dobijanie do brzegu w obrębie kąpielisk może odbywać się po wyznaczonych i oznakowanych pasach ruchu o minimalnej szerokości 25 m, które łączą plażę ze strefą swobodnej żeglugi,
- obowiązuje zakaz pływania w ślizgu jednostkom pływającym, innym niż wyposażone w silnik, równoległe do linii brzegu w pasie o szerokości 50 m od linii brzegu. W tym pasie jednostki te mogą pływać w ślizgu wyłącznie w celu przemieszczania się poza tę strefę, z zachowaniem ostrożności.

Powyższe ograniczenia ustanowiono, ze względu na bezpieczeństwo uprawiających sport i rekreację jednak przestrzeganie wprowadzonych ograniczeń ma również pozytywny wpływ na środowisko przyrodnicze.



**Ryc. 62.** Zasięg stref bezpieczeństwa na Zatoce Puckiej Wewnętrznej wynikające z Zarządzenia Porządkowego Nr 5 Dyrektora Urzędu Morskiego w Gdyni z dnia 3 kwietnia 2014 r. - załącznik graficzny do Zarządzenia.

Informacje o Zarządzeniu są w niektórych miejscach dostępne (np. w Rewie) – ryc. 63 jednak wskazane byłoby ustawienie tablic wraz z mapą na wszystkich kempingach, pomostach i przystaniach w obrębie Zatoki Puckiej, aby dotrzeć do jak największego grona użytkowników akwenu. Przestrzeganie zakazu miałooby pozytywny wpływ na strefę brzegową Zatoki Puckiej.



**Ryc. 63.** Tabliczka w Rewie informująca o zakazie wprowadzonym Zarządzeniem Porządkowym Nr 5 Dyrektora Urzędu Morskiego w Gdyni z dnia 3 kwietnia 2014

Ponadto w celu ochrony ichtiofauny, ale również ptaków, ssaków i łuk podwodnych powinno się rozważyć w okresie letnim w obrębie Zatoki Puckiej wewnętrznej zakaz ruchu jednostek motorowych poza wyznaczonymi torami wodnymi, z wyłączeniem służb ratownictwa, służb mundurowych (wojsko, policja, straż graniczna itd.), inspekcję rybołówstwa morskiego, rybołówstwo komercyjne, instytucje naukowe i prowadzące monitoring środowiskowy oraz trenerów sportów wodnych.

#### Zidentyfikowane zagrożenia dla ornitofauny

- przyłów w sieciach rybackich, przede wszystkim w okresach ich największych koncentracji,
- zanieczyszczenia wód (zagrożenie pośrednie),
- skażenie substancjami ropopochodnymi,

- ruch jednostek pływających powodujących płoszenie ptaków,
- ubytek siedlisk (np. niszczenie szuwaru trzcinowego).

Projekt Planu ZGD nie reguluje kwestii związanych ze sposobem prowadzenia rybołówstwa ponieważ regulują to przepisy odrębne, dlatego nie wprowadzono ro kart akwenów informacji o rodzajach wykorzystywanych narzędzi połowowych, które ograniczyłyby przyłów ptaków oraz morświnów i fok.

Istotnym potencjalnym zagrożeniem dla ornitofauny, związanym z ustaleniami projektu Planu ZGD może być lokowanie nowych obiektów typu pomosty, mariny i inne konstrukcje, w rejonie szuwaru trzcinowego lub w jego bliskim sąsiedztwie. We wszystkich projektach planów obszarów chronionych w obrębie Zatoki Puckiej wskazuje się nie tylko na zaprzestanie dalszego niszczenia szuwaru, ale na konieczność jego odtwarzania wzdłuż Półwyspu Helskiego. W kartach akwenów ustanowionych wzdłuż półwyspu Helskiego oraz na odcinku od Władysławowa do Pucka (akweny o numerach ZGD.50.O, ZGD.51.O, ZGD.52.O, ZGD.53.O, ZGD.56.O, ZGD.60.O ) znalazły się zapisy mówiące o konieczności ochrony szuwaru: „obowiązuje ochrona obszaru występowania szuwaru przybrzeżnego”.

Ograniczenie ruchu jednostek powodujących płoszenie ptaków omówiono powyżej, w kontekście wpływu na ichtiofaunę.

#### Zidentyfikowane zagrożenia dla szarytki morskiej najczęściej notowanej na polskim wybrzeżu:

- zakłócenia spokoju i bezpieczeństwa w siedliskach (lądowych i morskich);
- zmiany (ilościowe i jakościowe) w bazie pokarmowej;
- przyłów, czyli przypadkowa śmierć w narzędziach stosowanych przez rybołówstwo;
- nielegalne tępienie;
- zanieczyszczenia;
- eutrofizacja (zmiany w bazie pokarmowej, potencjalny wpływ toksycznych sinic);
- epizootie i infekcje pasożytnicze;
- niewiedza i brak skutecznej ochrony.

Większość zidentyfikowanych zagrożeń dla foki szarej nie jest przedmiotem ustaleń projektu Planu ZGD. Ustalenia projektu Planu ZGD v.3 uwzględniają najcenniejsze obszary występowania foki szarej – poprzez wprowadzenie do karty akwenu ZGD.04.O zapisu: „*korzystanie z akwenu musi uwzględniać sposoby zagospodarowania i użytkowania niezagrożające obszarowi uznanemu za wyleżysko- miejsce odpoczynku i rozrodu- foki szarej oraz foki pospolitej*” oraz w kartach akwenów: ZGD.06.O ZGD.30.B, ZGD.31.O, ZGD.32.O, ZGD.35.B, ZGD.38.C, ZGD.39.O, ZGD.40.O, ZGD.41.O, ZGD.42.O, ZGD.44.O, ZGD.53.O, ZGD.56.O, ZGD.60.O, ZGD.61.O zapisów” „*akwen stanowi cenny obszar dla całorocznego występowania foki szarej*”.

Ustalenia projektu Planu ZGD nie powinny negatywnie wpływać na fokę szarą. Ewentualne zagrożenia dotyczą zwiększenia presji turystycznej i wykorzystania plaż i łach, w związku z planowanymi inwestycjami w zakresie turystyki wodnej i rekreacji.

#### Zidentyfikowane zagrożenia dla morświna:

- zanieczyszczenia:
  - chemiczne – głównie trwałe zanieczyszczenia organiczne,
  - hałas,
- przyłów,
- zakłócenia, kolizje – do działań niepokojących zalicza się intensywny transport morski, intensywną turystykę motorowodną, efekty płoszące związane na przykład z aktywnością marynarki wojennej, morskich elektrowni wiatrowych (drgania, szum, refleksy świetlne), platform poszukiwawczych i wydobywczych konwencjonalnych surowców energetycznych (gaz ziemny, ropa naftowa) oraz eksploatacji tzw. niekonwencjonalnych złóż gazu (z tzw. złóż łupkowych) i inne.

W celu ochrony miejsc występowania morświna, w 34 kartach akwenów obejmujących obszar notowania obecności morświna wprowadzono stosowne zapisy:



„cenny obszar dla występowania morświna” lub „dla funkcji R- rybołówstwo: korzystanie z akwenu musi uwzględniać sposoby zagospodarowania i użytkowania niezagrażające całorocznego występowania morświna”.

Ustalenia Planu mogą zwiększyć niepokojenie morświnów w związku z możliwym zwiększeniem presji transportu morskiego i możliwym rozwojem turystyki, w tym sportów motorowodnych. Dla ograniczenia tego zagrożenia zaproponowano jako działania minimalizujące, istotne ograniczenie sportów motorowych w obrębie Zatoki Puckiej.

#### Zagrożenia makroobentosu:

- zasilanie plaż urobkiem piaszczystym (w ramach utrzymania brzegów);
- roboty czerpalne,
- intensywna penetracja turystyczna plaż,
- usuwanie kiziny,
- niszczenie szuwary i łąk podwodnych,
- kotwiczowiska.

Wymienione powyżej zagrożenia dla makroobentosu związane są w kontekście projektu Planu ZGD v.3 z rozwojem turystyki w miejscach występowania makroobentosu oraz funkcją C – ochrona brzegów i T – transport (kotwiczowiska).

Najcenniejsze siedliska makroobentosu do przede wszystkim Zatoka Pucka wewnętrzna w tym łąki podwodne i szuwary oraz tzw. Długa Mielizna (szuwary i łąki podwodne) i rejon Orłowa. Wymienione rejony mają przypisaną funkcję O – ochrona środowiska i przyrody, poza obszarem ZGD.30.B obejmującym znaczny fragment Długiej mielizny, który ma funkcję podstawową B – obronność kraju. Jest to Rezydencja Prezydenta Rzeczypospolitej Polskiej - miejsce aktywności politycznej głowy państwa, wykorzystywane do spotkań z innymi politykami, ale także w celach wypoczynkowych. Rezydencja położona jest na Półwyspie Helskim w granicach gminy miasta Hel. Teren rezydencji przylega do pasa zamkniętej plaży, a na wodach Zatoki Puckiej znajdują się pomosty oraz lądowisko Mewa, przeznaczone dla helikopterów. Na części Zatoki Puckiej, w pasie przyległym do Rezydencji, wyznaczona jest strefa zamknięta dla żeglugi i rybołówstwa. W kartach tych akwenów znajdują się informacje i konieczności ochrony łąk podwodnych i szuwary. Fakt ustalenia w obrębie Długiej Mielizny akwenu o funkcji B nie będzie powodował istotnego negatywnego wpływu na ekosystem oraz na zwierzęta, ze względu na jego specyfikę i znaczne ograniczenia w aktywności lub wykluczenia działalności turystycznej i rybackiej.

Ponadto piaszczyste wybrzeże Zatoki Puckiej, od Juraty do plaży na Helu, to rejon najliczniejszego występowania zwierzęcia plażowego *T. saltator* na całym polskim wybrzeżu natomiast rejon Juraty, Helu i Babich Dołów to miejsce występowania rzadkiego gatunku na wybrzeżu Zatoki Gdańskiej - zwierzęca zatokowego *Deshayesorchestia deshayesii*. W kartach akwenów: ZGD.31.O, ZGD.30.B, ZGD.36.C, ZGD.38.C, ZGD.60.O – zamieszczono zapisy, że wszelka działalność związana z funkcją podstawową i uzupełniającymi powinny być prowadzone w taki sposób aby nie zagrażać miejscom występowania zwierzęcia:

- ustalono zakaz rozszerzania pasa sztucznych umocnień brzegu na obszar piaszczystej plaży,
- w przypadku wystąpienia konieczności zasilania plaż piaskiem lub prowadzenia innych czasowych robót w obrębie plaży, prace te należy prowadzić z wody i w okresie zimowym.

#### **7.4.4. Rośliny**

W granicach Zatoki Gdańskiej występują chronione siedliska przyrodnicze oraz chronione gatunki roślin. Za najcenniejszy przyrodniczo akwen, również ze względu na występowanie chronionych gatunków roślin i siedlisk, uznaje się Zatokę Pucką.

Dla obszarów siedlisk z trawą morską zagrożeniami są:

- działania związane z naruszaniem dna (niszczeniem roślin) m. in. prace czerpalne, budowa pomostów i konstrukcji hydrotechnicznych, sporty motorowe
- spływ substancji biogenicznych do wód, skutkujących masowym rozwojem nitkowatych brunatnic negatywnie oddziałujących na inne gatunki roślin.

Istotną rolę w funkcjonowaniu ekosystemów brzegu Zatoki Puckiej, pełnią zbiorowiska szuwaru trzcinowego, w siedlisku chronionym 1160 Duża płytką zatoka. Stanowią one ważne siedlisko bytowania, żerowania i rozrodu licznych gatunków ptaków oraz ichtiofauny.

Zagrożenia związane z szuwarem dotyczą:

- presji na strefę brzegową wzdłuż brzegów Zatoki Puckiej
- niekontrolowanego rozwoju kempingów na odcinku Władysławowo – Jastarnia

W kartach akwenów, w miejscach występowania szuwaru i trawy morskiej zawarto zapisy o konieczności ich ochrony.

W kartach akwenów ustanowionych wzdłuż półwyspu Helskiego oraz na odcinku od Władysławowa do Pucka (akweny o numerach ZGD.50.O, ZGD.51.O, ZGD.52.O, ZGD.53.O, ZGD.56.O, ZGD.60.O) znalazły się zapisy mówiące o konieczności ochrony szuwaru: „obowiązuje ochrona obszaru występowania szuwaru przybrzeżnego”.

W kartach akwenów: ZGD.28.O, ZGD.30.B, ZGD.31.O, ZGD.39.O, ZGD.40.O, ZGD.41.O, ZGD.42.O, ZGD.43.O, ZGD.44.O, ZGD.45.O, ZGD.47.O, ZGD.49.O, ZGD.50.O, ZGD.51.O, ZGD.53.O, ZGD.56.O, ZGD.58.Sm, ZGD.59.Tk, ZGD.60.O, ZGD.61.O. zamieszczono następujące zapisy:

*„korzystanie z akwenu musi uwzględniać sposoby zagospodarowania i użytkowania niezagrażające siedlisku makrofity, w tym zostery morskiej”.*

W celu ograniczenia presji turystyki w obrębie Zatoki Puckiej (skanalizowania ruchu) w Planie wskazano lokalizacje pomostów, które mogą służyć jako miejsca do cumowania w liczbie do 8 pomostów na odcinku od Władysławowa do Chałup. Ze względu wybitne walory przyrodnicze i wyjątkowo wrażliwe na zniszczenie poprzez zadeptywanie: potencjalne siedliska makrofity (podmorskich łąk z gatunkami ramienic oraz trawy morskiej) na dnie akwenu Zatoki Puckiej, nie dopuszczono w Planie możliwości sytuowania obiektów służących rekreacji plażowej, takich jak: zjeżdżalnie wodne, wyciągi do nart i innych rodzajów desek wodnych (w ramach ustalonej jako dopuszczalna funkcji S- turystyka, sport i rekreacja).

#### 7.4.5. Wody

Ustalenia zawarte w projekcie Planu ZGD będą w niewielkim stopniu wpływały na elementy chemiczne i biologiczne stanu wód (biorąc pod uwagę wskaźniki monitorowane w ramach Państwowego Monitoringu Środowiska).

Na podstawie wyników monitoringu wód przejściowych z okresu 2014-2019 udostępnionych przez GIOŚ<sup>256</sup> oraz na podstawie projektu Drugiej aktualizacji planu gospodarowania wodami na obszarze dorzecza Wisły<sup>257</sup>, która zawiera najbardziej aktualne informacje o stanie wód przybrzeżnych, dokonano oceny stanu wód Zatoki Gdańskiej. Ocena przedstawiona w *Syntetycznym raporcie z klasyfikacji i oceny stanu jednolitych części wód powierzchniowych wykonanej za 2019 rok na podstawie danych z lat 2014-2019*<sup>258</sup> wskazuje, że stan ogólny wód powierzchniowych w obszarze Planu ZGD oceniony jest jako zły/poniżej dobrego. Stan ekologiczny oceniono jako słaby (Zatoka Gdańska Wewnętrzna, Zatoka Pucka Zewnętrzna) lub zły (Zalew Pucki). Stan chemiczny oceniono jako poniżej dobrego we wszystkich jcw wchodzących w obszar planu ZGD. Zdiagnozowano także występowanie w biota substancji zakazanych i dozwolonych oraz występowanie substancji dozwolonych, których stężenie przekracza środowiskowe normy jakości: bromowane difenyletery oraz heptachlor. Podkreślić należy, że źródła zanieczyszczeń biologicznych i chemicznych pochodzą przede wszystkim z rzek i kolektorów uchodzących do Zatoki Gdańskiej, zatem ustalenia projektu Planu

<sup>256</sup> <https://www.gios.gov.pl/pl/stan-srodowiska/monitoring-wod>,  
[https://www.gios.gov.pl/images/dokumenty/pms/monitoring\\_wod/Synteza\\_ocena\\_stanu\\_wod\\_powierzchniowych\\_2014-2019r.pdf](https://www.gios.gov.pl/images/dokumenty/pms/monitoring_wod/Synteza_ocena_stanu_wod_powierzchniowych_2014-2019r.pdf),

[https://www.gios.gov.pl/images/dokumenty/pms/monitoring\\_wod/ocena\\_stanu\\_2019\\_2009-2018.pdf](https://www.gios.gov.pl/images/dokumenty/pms/monitoring_wod/ocena_stanu_2019_2009-2018.pdf)  
 data dostępu 24.04.2021 r.

<sup>257</sup> <https://apgw.gov.pl/pl/konsultacje-projekty-planow>, data dostępu 24.04.2021 r.

<sup>258</sup> [https://www.gios.gov.pl/images/dokumenty/pms/monitoring\\_wod/Synteza\\_ocena\\_stanu\\_wod\\_powierzchniowych\\_2014-2019r.pdf](https://www.gios.gov.pl/images/dokumenty/pms/monitoring_wod/Synteza_ocena_stanu_wod_powierzchniowych_2014-2019r.pdf), data dostępu 24.04.2021 r.

ZGD nie będą w sposób znaczący wpływać na stan elementów biologicznych i chemicznych wód przejściowych.

Istotny potencjalny wpływ ustaleń projektu Planu ZGD może natomiast dotyczyć elementów hydromorfologicznych oceny stanu ekologicznego wód. Postępujące przekształcenie brzegu morskiego i zajmowanie dna morskiego pod kolejne inwestycje portowe i turystyczne powodują stały przyrost przekształceń hydromorfologicznych Zatoki Gdańskiej. Największe zmiany hydromorfologiczne będą dotyczyły akwenów wyłączonych z niniejszego Planu ZGD ponieważ dotyczą planowanej rozbudowy portu w Gdyni i Gdańsku, które objęte są oddzielnym planem. Jednak przy ocenie stanu hydromorfologicznego Zatoki brana pod uwagę będzie łączna zabudowa brzegu i dna morskiego, co w połączeniu z planowaną rozbudową portów w Helu, Pucku i Jastarni, może skutkować pogorszeniem stanu hydromorfologicznego Zatoki Gdańskiej, a tym samym pogorszeniem oceny stanu ekologicznego.

W zakresie wskaźników opisujących stan hydromorfologiczny wód przejściowych, na przestrzeni ostatnich 10 lat podejmowane były przez GIOŚ próby opracowania metody monitorowania i oceny elementów hydromorfologicznych. W 2009 roku podjęta została pierwsza próba kompleksowego ujęcia zagadnień związanych z antropopresją na stan brzegu i dna w obrębie wszystkich wód przybrzeżnych i przejściowych - „Opracowanie metodyk monitoringu i klasyfikacji hydromorfologicznych elementów jakości jednolitych części wód przejściowych i przybrzeżnych, zgodnie z wymogami Ramowej Dyrektywy Wodnej 2000/60/WE”. Głównym efektem pracy była propozycja metody klasyfikacji i oceny oddziaływania trwałych i nietrwałych elementów hydrotechnicznych na procesy hydrologiczne i hydrodynamiczne oraz morfologię dna i brzegu morskiego na podstawie wskaźnika zmian ekosystemu (WskWp), która odzwierciedla łączny wpływ elementów zabudowy hydrotechnicznej liniowej i powierzchniowej oraz prac hydrotechnicznych na cały ekosystem danej jednolitej części wód.

Metoda ta posłużyła jako podstawa do opracowania metody wyznaczenia sztucznych części wód (SZCW) w 2011 roku. Z kolei aktualizacja metody została wykorzystana do weryfikacji wyznaczenia SZCW w 2019 roku. W obu przypadkach dokonywano modyfikacji metody, biorąc pod uwagę przede wszystkim uwarunkowania związane między innymi ze strefą aktywną oraz potrzebą harmonizacji wskaźników stosowanych w wodach przejściowych i przybrzeżnych, ze wskaźnikami stosowanymi w ocenach zgodnych z RDSM. Wynik zastosowania metody opracowanej dla GIOŚ został wykorzystany w aktualizacji wstępnej oceny stanu środowiska morskiego w 2019 roku dla wód przejściowych i przybrzeżnych.

W 2019 roku WskWp został uwzględniony w ocenie stanu elementów hydromorfologicznych w obrębie wód przejściowych i przybrzeżnych, poddając go ocenie w dwóch klasach: bardzo dobrej i dobrej bez wyznaczania granic stanu klas poniżej stanu dobrego.

W projekcie Drugiej aktualizacji planu gospodarowania wodami na obszarze dorzecza Wisły na podstawie danych pochodzących z opracowania *„Przegląd i weryfikacja metodyk wyznaczania silnie zmienionych i sztucznych części wód powierzchniowych wraz ze wstępnym i ostatecznym wyznaczeniem”* stan elementów hydromorfologicznych opisujących jcw w obszarze planu ZGD określono jako stan bardzo dobry, przy czym w okresie 2016-2019 stan elementów hydromorfologicznych określono jako poniżej dobrego (>2 klasy).

W 2020 r. GIOŚ przedstawił wyniki stanu elementów hydromorfologicznych przeprowadzonej na podstawie pilotażowej metodyki<sup>259</sup>, gdzie stan elementów hydromorfologicznych ponownie oceniono jako zły.

Podsumowując, dalsze zmiany wskaźników opisujących stan hydromorfologiczny – wskaźnika odporności ekosystemu opisywanego m.in. na podstawie stopnia zajętości dna – nie dają jednoznacznej odpowiedzi czy postępująca zabudowa dna i strefy brzegowej Zatoki Gdańskiej będzie stanowiła w przyszłości istotną przesłankę dla stwierdzenia pogorszenia klasy hydromorfologicznej JCWP w obrębie Zatoki Gdańskiej.

<sup>259</sup> [https://www.gios.gov.pl/images/dokumenty/pms/monitoring\\_wod/metodyka\\_hydromorfologia\\_2018.pdf](https://www.gios.gov.pl/images/dokumenty/pms/monitoring_wod/metodyka_hydromorfologia_2018.pdf)

#### 7.4.6. Powietrze i klimat

Ustalenia projektu Planu ZGD v.3 są neutralne w kontekście potencjalnego wpływu na klimat i stan czystości powietrza, ponieważ nie odnoszą się do działań mogących zwiększać emisje do atmosfery.

Pośrednio ustalenia Planu mogą wpływać na zwiększenie zanieczyszczenia powietrza poprzez stworzenie warunków do dalszego rozwoju transportu morskiego, a w konsekwencji zwiększenie spalania paliw ze statków poruszających się po akwenie. W granicach planu ZGD oraz w najbliższym sąsiedztwie znajdują się:

- dwa porty morskie o podstawowym znaczeniu dla gospodarki narodowej: port morski w Gdańsku i port morski w Gdyni,
- porty morskie w granicach planu ZGD: w Jastarni i w Pucku, oraz położony poza granicami planu ZGD, port morski w Helu,
- przystanie morskie znajdujące się w granicach planu ZGD: Kuźnica, „Molo” w Sopocie, przystań „Mechelinki” w Mechelinkach w gminie Kosakowo, „Kuźnica II” w Kuźnicy gmina Jastarnia, przystań „Gdynia – Oksywie” w Gdyni, „Gdynia – Obłuże” w Gdyni,
- morskie przystanie rybackie: Kąty Rybackie I, Stegna, Jantar, Jelitkowo, Sopot, Orłowo, Rewa I, Rewa II, Osłonino, Swarzewo, Chałupy II, Jastarnia III.

Do wymienionych powyżej portów i przystani, dostęp od strony wód Zatoki Gdańskiej jest zapewniony poprzez elementy znajdujące się w granicach Planu:

- dostęp do portu w Gdańsku i Gdyni trasą TSS Zachód i TZZ Wschód (akweny ZGD.12.T i ZGD.17.T oraz nowa trasa umożliwiająca łączność między przekopem Mierzei Wiślanej a portami w Gdańsku i Gdyni - ZGD.08.Tk);
- dostęp do przystani Jastarnia III (od strony Zatoki) realizowany jest przez wykorzystanie infrastruktury zapewniającej dostęp do portu w Jastarni,
- do pozostałych przystani: przystań „Mechelinki” w Mechelinkach w gminie Kosakowo, „Kuźnica II” w Kuźnicy gmina Jastarnia, przystań „Gdynia – Oksywie” w Gdyni, „Gdynia – Obłuże” w Gdyni, przystań „Molo” w Sopocie,
- dostęp przystani rybackich, zlokalizowanych w obszarze pasa technicznego realizowany jest bez infrastruktury zapewniającej dostęp do przystani.

Potencjalne oddziaływania mogą dotyczyć prognozowanego zwiększenia ruchu statków co spowoduje zwiększenie emisji do atmosfery. Plany rozwojowe największych portów w Gdyni i Gdańsku wykraczają poza ramy ustaleń Planu i nie będą w związku z tym analizowane w ramach Prognozy, przy czym kwestie emisji ze spalania paliw ze statków regulowane są odrębnymi przepisami.

Analizując odporność środowiska objętego planem ZGD na obserwowane i prognozowane zmiany klimatu, szczególne znaczenie będzie miała odporność strefy brzegowej na podnoszenie się poziomu morza oraz zwiększenie częstotliwości i intensywności zjawisk ekstremalnych (orkany, spiętrzenia sztormowe, itp.). Ze względu na intensywne zagospodarowanie przestrzenne zaplecza strefy brzegowej Zatoki Gdańskiej, Urząd Morski w Gdyni podejmuje i planuje działania, które mają zabezpieczyć linię brzegową przed niszczącą działalnością morza, w tym tzw. „Ochronę brzegów 2.0” – tj. zarządzanie strefą brzegową przy uwzględnieniu potrzeb środowiska naturalnego, wyzwań klimatycznych, zagrożeń erozyjnych i powodziowych przy pomocy nowoczesnych metod pomiarowych, modelowania matematycznego i nowych technologii w budownictwie. W ramach „Ochrony brzegów 2.0” w grudniu 2021 roku podpisana została z Instytutem Budownictwa Wodnego PAN w Gdańsku umowa na wykonywanie monitoringu i modelowania matematycznego procesów hydro i litodynamicznych wokół Półwyspu Helskiego. W ramach umowy wykonywane będą pomiary falowania, prądów, poziomów wody oraz przebudowy dna i brzegu morskiego w kilku reprezentatywnych obszarach Półwyspu. Rejestrowane dane służyć będą walidacji i kalibracji modeli numerycznych, które umożliwią predykcję kluczowych procesów, zachodzących w rejonie Półwyspu Helskiego. Ostatecznym efektem projektu ma być opracowanie nowej strategii ochrony brzegów w kontekście obserwowanych zmian klimatu i narastającej antropopresji.

#### 7.4.7. Powierzchnia ziemi

Wpływ ustaleń projektu Planu ZGD v.3 na powierzchnię ziemi może dotyczyć w kontekście Zatoki Gdańskiej możliwych przekształceń dna i zmian linii brzegowej w wyniku wznoszenia sztucznych konstrukcji i sztucznych wysp oraz w wyniku zabudowy hydrotechnicznej lub innych działań związanych z ochrony brzegu. Ponadto planowane inwestycje w portach oraz nowe mariny, mola i pomosty mogą wywołać zmiany w układzie prądów wzdłuż brzegowych i w efekcie niekorzystne przekształcenia linii brzegowej.

W przypadku wznoszenia sztucznych wysp lub konstrukcji działania takie zostały dopuszczone na 34 akwenach (55% powierzchni obszaru Planu): ZGD.01.Fp, ZGD.02.C, ZGD.03.C, ZGD.04.O, ZGD.05.C, ZGD.06.O, ZGD.21.D, ZGD.22.Sm, ZGD.23.C, ZGD.24.Sm, ZGD.25.C, ZGD.26.Sm, ZGD.27.C, ZGD.28.O, ZGD.30.B, ZGD.34.B, ZGD.36.C, ZGD.37.Sm, ZGD.38.C, ZGD.43.O, ZGD.44.O, ZGD.45.O, ZGD.48.Fp, ZGD.49.O, ZGD.50.O, ZGD.51.O, ZGD.53.O, ZGD.54.Fp, ZGD.56.O, ZGD.57.Fp, ZGD.58.Sm, ZGD.60.O, ZGD.61.O, ZGD.62.Pr.

Ponadto Plan wprowadza możliwość realizacji nowych marin :

- ZGD.22.Sm – akwen dla lokalizacji planowanej mariny w Gdańsku Brzeźnie po zachodniej stronie od wejścia do Nowego Portu w Gdańsku,
- ZGD.24.Sm – akwen dla planowanej przez władze Sopotu mariny, która ma się znajdować przy granicy tego miasta z Gdańskiem,
- ZGD.26.Sm – akwen na potrzeby funkcjonowania i rozbudowy przystani „Molo” w Sopocie,
- ZGD.37.Sm – akwen na potrzeby planowanej lokalizacji mariny oraz wykorzystania na cele turystyczno- rekreacyjno- sportowe zabytkowej Torpedowni w Babich Dołach,
- ZGD.58.Sm – akwen dla lokalizacji planowanej mariny w Jastarni.

Realizacja sztucznych wysp i konstrukcji oraz nowych marin spowoduje trwałe przekształcenie dna, jednak na obecnym etapie trudno ocenić, jaka będzie skala oddziaływania takich konstrukcji hydrotechnicznych. Zagadnienie to będzie analizowane na etapie uzyskiwania decyzji środowiskowej.

W Planie zostały ustalone zasady, umożliwiające realizację podejść do pomostów - jako miejsc do cumowania: w wyznaczonych podakwenach, gdzie dopuszcza się prace umożliwiające podejście jednostek pływających do miejsc do cumowania. Zgodnie z zapisami zawartymi w kartach akwenów lokalizacja i konstrukcja pomostów w wyznaczonych podakwenach, nie może negatywnie wpłynąć na utrzymywanie i realizację systemu ochrony brzegu w stanie zapewniającym wymagane prawem bezpieczeństwo i stan środowiska w ich sąsiedztwie.

Akweny położone wzdłuż linii brzegu morskiego, przeznaczone dla ochrony brzegu morskiego (C), gdzie należy również uwzględnić dopuszczenie funkcji turystyki, sportu, rekreacji, ze względu na ich sąsiedztwo z intensywnie rekreacyjnie użytkowanym pasem nadmorskim to:

- ZGD.02.C – akwen obejmujący pas Zatoki Gdańskiej o szerokości 500 m wzdłuż linii brzegu Mierzei Wiślanej, na wschód od realizowanego kanału żeglugowego przez Mierzę Wiślaną,
- ZGD.03.C – akwen obejmujący pas Zatoki Gdańskiej o szerokości 500 m wzdłuż linii brzegu Mierzei Wiślanej, na zachód od realizowanego kanału żeglugowego przez Mierzę Wiślaną aż do ujścia Przekopu Wisły,
- ZGD.05.C – akwen obejmujący pas Zatoki Gdańskiej o szerokości 500 m wzdłuż linii brzegu Wyspy Sobieszewskiej, pomiędzy Przekopem Wisły a ujściem Wisły Śmiałej,
- ZGD.23.C – akwen obejmujący pas Zatoki Gdańskiej o szerokości 500 m wzdłuż linii brzegu na odcinku Gdańsk- Sopot- Gdynia,
- ZGD.25.C – akwen obejmujący pas Zatoki Gdańskiej o szerokości 500 m wzdłuż linii brzegu na odcinku Gdańsk- Sopot- Gdynia,
- ZGD.27.C – akwen obejmujący pas Zatoki Gdańskiej o szerokości 500 m wzdłuż linii brzegu na odcinku Gdańsk- Sopot- Gdynia,
- ZGD.36.C – obejmujący pas o szerokości 500 m wzdłuż linii brzegu na odcinku pomiędzy Gdynią Oksywiem a Gdynią- Babie Doły,
- ZGD.38.C – obejmujący pas o szerokości 500 m wzdłuż linii brzegu na odcinku od Pogórza do Mechelinek w gminie Kosakowo.

#### 7.4.8. Krajobraz

Ustalenia projektu Planu ZGD v.3 nie powinny w sposób istotny wpływać na krajobraz Zatoki Gdańskiej. Znacznie większe oddziaływania związane będą z dalszym rozwojem działalności portowej Gdańsk i Gdyni, które mogą stanowić dominanty krajobrazowe postrzegane jako degradacja krajobrazu. W przypadku rozbudowy i budowy obiektów turystyki wodnej (mariny, pomosty) obiekty te są raczej postrzegane jako atrakcja krajobrazowa, pod warunkiem odpowiedniego wkomponowania obiektów w krajobraz. Ustalenia projektu Planu ZGD v.3 nie powinny wpływać znacząco na krajobraz.

Część akwenu Zatoki Puckiej objętego planem objęta jest ochroną jako Nadmorski Park Krajobrazowy (NPK). Obecnie trwają prace nad planem ochrony; ponieważ ustalenia tego planu nie zostały jeszcze uchwalone, nie ma możliwości włączenia zakazów i nakazów, które będą obowiązywać, do kart poszczególnych akwenów zlokalizowanych w obrębie NPK tj; ZGD.39.O, ZGD.40.O, ZGD.41.O, ZGD.43.O, ZGD.44.O, ZGD.45.O, ZGD.46.Tk, ZGD.47.O, ZGD.48.Fp, ZGD.49.O, ZGD.50.O, ZGD.51.O, ZGD.52.O, ZGD.53.O, ZGD.54.Fp, ZGD.55.Tk, ZGD.56.O. W ww. akwenach wprowadzono zapisy o możliwości obowiązywania w przyszłości ustaleń planu ochrony NPK.

#### 7.4.9. Zasoby naturalne

Na obszarze objętym planem występują udokumentowane złoża kopalin:

- na części akwenów oznaczonych w planie jako ZGD.41.O, ZGD.51.O, ZGD.52.O znajduje się złożo soli kamiennych „Zatoka Pucka” nr 293SK, powierzchnia 10 100 ha,
- na części akwenów oznaczonych w planie jako ZGD.41.O, ZGD.51.O znajduje się złożo soli potasowo-magnezowych „Swarzewo” nr 248SP, powierzchnia 456 ha.

Na fragmencie akwenów oznaczonych w planie jako ZGD.03.C oraz ZGD.05.C, wydane zostały koncesje na poszukiwanie czy rozpoznanie węglowodorów oraz wydobywanie węglowodorów ze złóż:

- koncesja 20/2007/Ł Cedry Wielkie, wydana 30/08/2018 r. decyzją nr DGK-IV.4770.8.2017.JK dotyczy złóż ropy naftowej i gazu ziemnego,
- koncesja 18/2007/Ł Stegna, wydana 6/07/2018 r. decyzją nr DGK-IV.4770.234.2016.BG dotyczy złóż ropy naftowej i gazu ziemnego.

W zakresie zapewnienia obszarów i warunków dotyczących poszukiwania, rozpoznawania złóż kopalin oraz wydobywania kopalin ze złóż, w Planie ustala się:

- nie wyznacza się akwenów dla funkcji K – poszukiwanie, rozpoznawanie złóż kopalin oraz wydobywanie kopalin ze złóż;
- na obszarach położonych w granicach akwenów ZGD.03.C oraz ZGD.05.C, dla których zostały wydane koncesje na poszukiwanie i rozpoznanie węglowodorów oraz wydobywanie węglowodorów ze złóż:
  - Koncesja 20/2007/Ł Cedry Wielkie wydanej 30/08/2018 r. Decyzją nr DGK-IV.4770.8.2017.JK,
  - Koncesja 18/2007/Ł Stegna wydanej 6/07/2018 r. Decyzją nr DGK-IV.4770.234.2016.BG,

dopuszcza się poszukiwanie, rozpoznawanie złóż kopalin oraz wydobywanie kopalin ze złóż zgodnie z warunkami wynikającymi z wydanych koncesji.

W zakresie zapewnienia obszarów i warunków dotyczących poszukiwania, rozpoznawania złóż kopalin oraz wydobywania kopalin ze złóż, w Planie ustala się:

- na podstawie udokumentowanego złoża kopalin „Zatoka Gdańska – obszar 1” zatwierdzonej na wniosek firmy Boskalis Polska Sp. z o.o. prawomocną decyzją DGK-WD-II.734.10.2022.AJ w akwenu ZGD.13.Pr wyznacza się podakwen 13.03.K na którym dopuszcza się możliwość wydobywania kopalin ze złóż;
- na podstawie udokumentowanego złoża kopalin „Zatoka Gdańska – obszar 2” zatwierdzonej na wniosek firmy Boskalis Polska Sp. z o.o. prawomocną decyzją DGK-WD-II.734.11.2022.AJ w akwenu ZGD.07.Pr wyznacza się podakwen 07.06.K na którym dopuszcza się możliwość wydobywania kopalin ze złóż;



Na pozostałej części obszaru w granicach Planu, poszukiwanie lub rozpoznawanie złóż kopalin jest dopuszczone (wydobycie jest zakazane) w granicach akwenów oznaczonych w planie jako ZGD.02.C, ZGD.03.C, ZGD.05.C, część akwenu ZGD.07.Pr, ZGD.09.Pr, część akwenu ZGD.13.Pr, ZGD.14.Pr, ZGD.15.Ik, ZGD.16.Ik z uwzględnieniem rozstrzygnięć szczegółowych dla poszczególnych akwenów z wyłączeniem następujących działań:

- naruszających stateczność budowli hydrotechnicznych oraz utrzymywanie i realizację systemu ochrony brzegu w stanie zapewniającym wymagane prawem bezpieczeństwo i stan środowiska;
- naruszających obiekty infrastruktury technicznej, infrastruktury zapewniającej dostęp do portu, infrastruktury portowej;
- prowadzonych w sposób zagrażający bezpieczeństwu żeglugi.

Na pozostałej części obszaru w granicach Planu zakazuje się wydobywania kopalin ze złóż.

Dopuszczenie poszukiwania, rozpoznawania kopalin ze złóż w akwenach, dla których jako funkcję podstawową wyznaczono Pr – rezerwa dla przyszłego rozwoju budzi duże wątpliwości i obawy w związku z oddziaływaniami poszukiwania i rozpoznawania na ssaki morskie, przy czym Plan nie dopuszcza wydobywania, co rodzi pytanie, w jakim celu prowadzić rozpoznanie? Obecnie w akwenie Zatoki Gdańskiej generowane są znaczne poziomy hałas podwodny związane z transportem morskim do portów w Gdyni i Gdańsku, działalnością Marynarki Wojennej oraz sportów motorowodnych. Prowadzenie rozpoznania geologicznego przy wykorzystaniu metod sejsmicznych i innych generujących hałas podmorski, będzie wpływać na pogorszenie klimatu akustycznego w tym cennym przyrodniczo akwenie. Ponadto poszukiwanie i rozpoznawanie złóż może być sprzeczne z samą idea funkcji Pr- rezerwa pod przyszły rozwój tj. zachowaniem tych akwenów pod przyszłe funkcje, których obecnie nie możemy zdefiniować. Dodatkowo w strefie przybrzeżnej wzdłuż Mierzei Wiślanej Stacja Morska w Helu odnotowała obecność morświnów szczególnie wrażliwych na hałas. Ze względu na szczególną rolę ekosystemu Zatoki Gdańskiej w systemie ochrony przyrody w Polsce i Unii Europejskiej, oraz w kontekście występujących obecnie znaczących presji na cały akwen, postuluje się rezygnację z funkcji K lub wyłączenie prowadzenia rozpoznania metodami sejsmicznymi, na całym akwenie Zatoki Gdańskiej.

#### **7.4.10. Zabytki i dobra materialne**

W zakresie rozpoznanych obiektów podwodnego dziedzictwa kulturowego projekt Planu ZGD v.3 odnosi się do ochrony dziedzictwa kulturowego w następujący sposób:

- wyznacza akwen ZGD.21.D dedykowany dla ruchomych zabytków (wraki i ich pozostałości) w rejonie Gdyni Orłowa w odległości około 7 km w linii prostej od brzegu; będzie to miejsce dedykowane wrakom lub ich pozostałościom, które będą przemieszczane z innych miejsc, celem utworzenia tego akwenu jest również udostępnienia wraków społeczeństwu; część wraków lub ich pozostałości została już przeniesiona i planowane jest utworzenie tu muzeum podwodnego;
- wyznacza się podakweny o funkcji dopuszczalnej D – dziedzictwo kulturowe w akwenach oznaczonych w planie jako ZGD.41.O, ZGD.48.Fp, ZGD.49.O, ZGD.50.O, ZGD.51.O, gdzie znajdują się pozostałości osady oraz portu z okresu wczesnego średniowiecza w Pucku, ujęte w wojewódzkiej ewidencji zabytków archeologicznych jako stanowisko archeologiczne AZP 04-42/32 Puck stanowisko nr 23 oraz wpisane do rejestru zabytków archeologicznych województwa pomorskiego pod nr C-463 (decyzją Wojewódzkiego Konserwatora Zabytków w Gdańsku, l. dz. V/9716/24/83 z dn. 14.06.1983 r., zmienioną decyzją Pomorskiego Wojewódzkiego Konserwatora Zabytków sygn: ZA.5140.1-3.2014.EP z dn. 6.01.2014 r., dawny nr rej. zab. 379/Archeo) wraz z najbliższym otoczeniem obejmującym obszar o szerokości do 25 m od granic obszaru wpisanego do rejestru zabytków,
- wyznacza się podakweny o funkcji dopuszczalnej D – dziedzictwo kulturowe lub ustala funkcję dopuszczalną D – dziedzictwo kulturowe:
  - a) w akwenie oznaczonym w planie jako ZGD.26.Sm, gdzie znajduje się zabytkowe molo w Sopocie, wpisane do rejestru zabytków pn.: „zespół molo spacerowego” (decyzją o wpisie do rejestru zabytków nr 1002 z dnia 01.04.1982) oraz obejmującego fragment

- zabytkowego układu urbanistyczno – krajobrazowego miasta Sopotu, wpisanego do rejestru zabytków wraz ze strefą ochrony krajobrazu (decyzją Wojewódzkiego Konserwatora Zabytków w Gdańsku z dnia 12.02.1979 r. nr rej. zab. 963),
- b) w akwenach oznaczonych w planie jako ZGD.20.S, ZGD.25.C, ZGD.27.C, które obejmują fragment otoczenia zabytkowego układu urbanistyczno – krajobrazowego miasta Sopotu, wpisanego do rejestru zabytków wraz ze strefą ochrony krajobrazu (decyzją Wojewódzkiego Konserwatora Zabytków w Gdańsku z dnia 12.02.1979 r. nr rej. zab. 963),
  - c) w akwenie oznaczonym w planie jako ZGD.54.Fp, stanowiącego fragment zabytkowego zespołu ruralistycznego Kuźnicy, wpisanego do rejestru zabytków (decyzją Wojewódzkiego Konserwatora Zabytków w Gdańsku z dnia 17.04.1979 r. nr rej. zab. 960),
  - d) w akwenach oznaczonych w planie jako ZGD.11.Tk, ZGD.14.Pr, ZGD.17.T, ZGD.18.Tk, ZGD.20.S, ZGD.22.Sm, ZGD.28.O, ZGD.30.B, ZGD.38.C, ZGD.41.O, ZGD.56.O, ZGD.61.O, ZGD.62.Pr, gdzie znajdują się obiekty uznane za podwodne dziedzictwo kulturowe – zabytkowe wraki lub ich pozostałości, ujęte w ewidencji podwodnych stanowisk archeologicznych,
  - e) w akwenach oznaczonych w planie jako ZGD.20.S, ZGD.22.Sm, ZGD.23.C, ZGD.24.Sm, ZGD.25.C, ZGD.27.C, których obszar stanowi przedpole panoramy miasta Gdańska--Brzeźna, miasta Sopotu, miasta Gdyni,
  - f) w akwenach oznaczonych w planie jako ZGD.41.O, ZGD.49.O, ZGD.50.O, ZGD.53.O, ZGD.56.O, ZGD.61.O, których obszar stanowi przedpole panoram miasta Pucka, Chałup, Kuźnicy i miasta Jastarnia;
  - g) w akwenach oznaczonych w planie jako ZGD.30.B, ZGD.62.Pr, których obszar stanowi przedpole miasta Helu.

Ponadto w ustaleniach ogólnych planu wprowadzono zapisy, mające na celu ochronę dziedzictwa kulturowego w procesie budowlanym: *„W ramach przygotowania i realizacji inwestycji oraz prowadzenia prac czerpalnych, zasypowych i innych działań naruszających dno, nakazuje się przeprowadzenie inwentaryzacji archeologicznej dna, umożliwiającej rozpoznanie zasobów podwodnego dziedzictwa kulturowego”* oraz *„Użytkowanie akwenów nie może prowadzić do uszkodzenia lub zniszczenia podwodnego dziedzictwa kulturowego, z wyłączeniem sytuacji nadzwyczajnych”*.

Podsumowując, projekt Planu ZGD v.3 uwzględnia konieczność ochrony zabytków zidentyfikowanych dotychczas na dnie Zatoki Gdańskiej oraz w strefie brzegowej poprzez wprowadzenie do kart akwenów informacji o zidentyfikowanych zabytkach objętych ochroną i utworzenia w związku z tym podakwenów i stref ochronnych, utworzenie akwenu, dedykowanego deponowaniu zabytków ruchomych z perspektywą utworzenia podwodnego muzeum. Zapisy planu odnoszą się również do zabytków niezidentyfikowanych dotychczas poprzez wprowadzenie zapisu o konieczności wykonania inwentaryzacji archeologicznej dna przed realizacją inwestycji ingerujących w dno.

W zakresie dóbr materialnych projekt Planu ZGD v.3 nie ustala działań, które zagrażałyby dobrom materialnym i zabytkom. Ustalenia Planu mogą mieć pozytywny wpływ na dobra materialne pośrednio poprzez zapewnienie funkcji C – ochrona brzegów, która służy przede wszystkim zabezpieczeniu dóbr materialnych zlokalizowanych w bezpośrednim sąsiedztwie brzegu morskiego.

#### **7.5. Ocena przewidywanych znaczących oddziaływań na cele i przedmioty ochrony obszarów Natura 2000**

W celu oceny potencjalnego wpływu ustaleń planu ZGD na przedmioty ochrony obszarów Natura 2000 przeprowadzono następującą sekwencję działań:

- ustalono, które przedmioty ochrony związane są z siedliskami morskimi na podstawie SDF, przyjmując, że projektu Planu ZGD może oddziaływać przede wszystkim na siedliska i gatunki występujących w graniach Planu oraz w strefie brzegowej (obszar oddziaływania),

- dla przedmiotów ochrony związanych z siedliskami morskimi i strefą brzegową zidentyfikowano istniejące presje na podstawie zapisów projektów planów ochrony obszarów Natura 2000 opracowanych przez Urząd Morski w Gdyni<sup>260</sup>,
- przeanalizowano, które ze zidentyfikowanych presji na przedmioty ochrony, mogą być regulowane w ramach projektu planu ZGD.

Na podstawie powyższej analizy wskazano możliwy potencjalny wpływ ustaleń projektu planu ZGD v.3 na obszary Natura 2000, ich integralność i spójność sieci.

W granicach planu ZGD znajduje się:

- Obszar Specjalnej Ochrony Siedlisk: PLH220032 Zatoka Pucka i Półwysep Helski,
- Obszar Specjalnej Ochrony Siedlisk PLH220105 Klify i Rafy Kamienne Orłowa,
- Obszar Specjalnej Ochrony Siedlisk PLH220044 Ostoja w Ujściu Wisły,
- Specjalny Obszary Ochrony Ptaków PLB220005 Zatoka Pucka,
- Specjalny Obszary Ochrony Ptaków PLB22004 Ujście Wisły.

We wszystkich akwenach zlokalizowanych w obrębie ww. obszarów znalazły się następujące zapisy „akwen znajduje się w granicach specjalnego obszaru ochrony siedlisk Natura 2000 Ostoja w Ujściu Wisły PLH220044, dla którego obowiązują przepisy odrębne”.

Realizacja ustaleń planu ZGD v.3 może spowodować zwiększenie presji na dwa obszary Natura 2000:

- PLH220032 Zatoka Pucka i Półwysep Helski,
- PLB220005 Zatoka Pucka,

które wraz z innymi obszarami Natura 2000 położonymi w granicach projektu Planu ZGD zostały ocenione poniżej, z tym że dla ww. dwóch obszarów wykonane ocenę pogłębioną – opracowano macierz oddziaływań, które zamieszczono w załączniku do niniejszej Prognozy (Załącznik 3 i 4).

#### PLH220032 Zatoka Pucka i Półwysep Helski

W tabeli 16 zamieszczono wykaz przedmiotów ochrony obszaru, z czego 3 siedliska i 6 gatunków objętych ochroną związane są obszarem morskim. Są to:

- 1130 Estuarium,
- 1160 Duża płytką zatoka,
- 1210 Kidzina na brzegu morskim,
- Parposz,
- Minóg rzeczny,
- Szarytka morska,
- Lnica wonna,
- Wydra europejska,
- Morświn zwyczajny.

Analiza zidentyfikowanych presji na ww. siedliska i gatunki wskazuje, że takie presje, jak rozwój funkcji portowych, budowa konstrukcji morskich, wycieki do morza oraz pogłębianie/bagrowanie mogą w wyniku realizacji ustaleń planu ZGD v.3 spowodować ich zwiększenie – Załącznik 3.

W akwenach wyznaczonych w obrębie obszaru PLH220032 wyznaczono podakweny o funkcjach S w których dopuszcza się budowę pomostów zapewniając jednocześnie dostęp do nich (o szerokości nie więcej niż 20 m i głębokości nie więcej niż 2 m ) nie wskazując lokalizacji gdzie roboty czerpalne mogą być prowadzone. Funkcja S wzdłuż Półwyspu Helskiego dotyczy podakwenów: 61.01.S (rozbudowa starej wieży obserwacyjnej i wykonanie pomostu dla cumowania małych jednostek w obrębie Zatoki Puckiej Zewnętrznej na wysokości Juraty), 60.01.S (usytuowanie pomostu), 60.02.S (usytuowanie pomostu), 56.01.S (pomost sezonowy) , 56.02.S (pomost), 53.01.S (dwa pomosty), 53.02.S (do 8 pomostów sezonowych w całym podakwenie, nie więcej niż jeden pomost na jeden kemping, istniejący w dniu wejście w życie Planu, położony na przyległym do planu terenie Półwyspu Helskiego).

<sup>260</sup> W przypadku obszaru PLB220005 Zatoka Pucka wzięto również pod uwagę tymczasowe cele ochrony dla gatunków i ich siedlisk zamieszczone (zamieszczone na stronie Urzędu Morskiego w Gdyni – wpis z dnia 11.01.2022

Ponadto w obrębie zachodniego brzegu Zatoki Puckiej ustalono w obrębie obszaru następujące podakweny: 51.02.S (pomost w Swarzewie), 51.03.S (planowany pomost we Władysławowie), 45.02.S (pomost w Rzućwie), 45.03.S (pomost w Ośloninie), 44.01.S (pomost w Rewie). Ponadto w obrębie akwenu ZGD.38.C planuje się podakwen 38.02.Sm – pomost w Mechelinkach.

We wszystkich przypadkach, gdzie planuje się pomosty (lub gdzie istnieją obecnie pomosty) w kartach akwenów dopuszczona jest funkcja dopuszczalna Tk umożliwiającą wykonanie podejść (wyznaczanie trasy żeglugowej lub toru wodnego) o szerokości nie więcej niż 20 m i głębokości nie więcej niż 2 m.

Dodatkowo w obrębie obszaru PLH220032 Zatoka Pucka i Półwysep Helski wyznaczono podakweny o funkcji Tk: 41.05.Tki 61.05 Tk (tzw. Głębnika) oraz 49.02.Tk (tor podejściowy do dawnych zakładów mechanicznych w Pucku), 41.04.Tk – tor podejściowy do planowanej tzw. Ekomariny w Mechelinkach.

Prowadzenie prac czerpalnych w siedlisku może przyczynić się do niekorzystnych zmian siedlisk dennych, w tym zakłócenia struktury ilościowej i jakościowej fauny dennej, oraz fizycznej degradacji łąk podwodnych gatunków typowych makrofitów, dlatego roboty te powinny być podejmowane jedynie na istniejących torach wodnych, z uwzględnieniem działań minimalizujących takich jak np. używanie kurtyn i odpowiedni dobór terminu tj. poza okresem tarła i okresem lęgowym oraz poza miejscem występowania łąk podwodnych. Dopuszczenie w obrębie obszaru PLH220032 możliwości prowadzenia robót czerpalnych do wszystkich istniejących i nowoprojektowanych pomostów i marin może spowodować pogorszenie stanu obszaru..

Realizacja ustaleń projektu Planu ZGD v.3 może spowodować pogorszenie stanu siedliska 1160, ponieważ w ustala nowe obiekty w obrębie siedliska – w obrębie akwenu ZGD.48Fp zakłada się rozbudowę portu w Pucku, a w akwenu ZGD.51.O dopuszcza się lokalizowanie pomostów i miejsc do cumowania zgodnie z ustaleniami miejscowych planów zagospodarowania przestrzennego na lądzie. Ponadto Plan dopuszcza budowę Mariny w Jastarni (ZGD.58.Sm) i rozbudowę przystani morskiej Kuźnica oraz zapewnia dostęp do planowanej tzw. Ekomariny w Mechelinkach (podakweny 41.03.W i 41.04.Tk). Mimo, że działania te powinny być podporządkowane ochronie środowiska i poddane ocenie wpływu na obszary Natura 2000, może dojść do skumulowania negatywnego oddziaływania tj. istotnego zwiększenia presji na siedlisko i dalsze trwałe przekształcanie strefy brzegowej, ponieważ każde przedsięwzięcie będzie analizowane osobno.

Na zagrożenie związane z funkcjonowaniem kempingów i karawaningów narażony jest odcinek brzegu Władysławowo–Jastarnia. W strefie brzegowej siedliska znajdują się następujące kempingi: km 65,2–65,7 Chałupy VI km 65,9–66,2 Ekolaguna km 66,95–67,25 Solar km 66,4–66,9 Polaris km 67,95–68,3 Chałupy III km 68,4–69,1 Kaper km 69,7–70,1 Małe Morze Maszoperia. Dalszy niekontrolowany rozwój tej formy działalności stacjonarnej i czasowej również w innych rejonach plaż obszaru siedliska (np. Błędzikowo) może przyczynić się do pogorszenia stanu antropogenizacji strefy brzegowej oraz dalszej degradacji istotnego elementu wpływającego na funkcjonowanie siedliska – szuwaru trzcinowego i podwodnej roślinności przybrzeżnej. Procent pokrycia szuwarem linii brzegowej stanowi tzw. wskaźnik kardynalny oceny stanu siedliska, co oznacza, że każde uszczuplenie szuwaru będzie bezpośrednio przekładać się pogorszenie oceny stanu siedliska.

Zasadne jest w związku z tym oszacowanie chłonności turystycznej tego obszaru Natura 2000 w celu określenia dopuszczalnych ilości użytkowników i rodzajów sportów wodnych i turystyki wodnej, które umożliwią dalszy rozwój tego rejonu przy jednoczesnym zachowaniu jego walorów przyrodniczych.

W przypadku chronionych gatunków ssaków, ryb i minogów oddziaływania omówiono w rozdziale 7.4.3.

#### PLH220044 Ostoja w Ujściu Wisły

W tabeli 18 zamieszczono wykaz przedmiotów ochrony obszaru, z czego 2 siedliska i 5 gatunków objętych ochroną związane są obszarem morskim:

- 1130 Estuarium,

- 1210 Kidzina na brzegu morskim,
- Parposz,
- Szarytka morska,
- Minóg rzeczny,
- Lnica wonna,
- Wydra europejska,
- Różanka.

W projekcie Planu ZGD v.3 cały obszar Natura 2000 ma ustaloną funkcję wiodąco O – ochrona środowiska i przyrody (ZGD.04.O i ZGD.06.O). W związku z tym wszystkie inne dopuszczalne funkcje powinny być podporządkowane ochronie środowiska. Ustalenia planu nie powinny więc bezpośrednio negatywnie wpływać na przedmioty ochrony obszaru oraz na integralność i spójność sieci Natura 2000.

Spośród zidentyfikowanych presji na ww. przedmioty ochrony najistotniejsze w kontekście projektu Planu ZGD v.3 jest możliwość oddziaływania pośredniego w wyniku planowanego zwiększenia ruchu jednostek pływających, które między innymi pływają foki wypoczywające na lachach, ptaki i ryby oraz prace bagrownicze, ponieważ w obrębie obszaru wyznaczono podakwen 04.01.Tk, w którym zapewnia się warunki i przestrzeń dla wyznaczenia trasy żeglugowej, toru wodnego do Wisły Przekop, jednak nie określono jego parametrów.

W przypadku chronionych gatunków ssaków, ryb i minogów oddziaływania omówiono w rozdziale 7.4.3.

#### PLH220105 Klify i Rafy Kamienne Orłowa

W projekcie Planu ZGD v.3 cały obszar Natura 2000 ma ustaloną funkcję wiodąco O – ochrona środowiska i przyrody (ZGD.28.O). W związku z tym wszystkie inne dopuszczalne funkcje powinny być podporządkowane ochronie środowiska. Ustalenia planu nie powinny więc bezpośrednio negatywnie wpływać na przedmioty ochrony obszaru oraz na integralność i spójność sieci Natura 2000.

Spośród przedmiotów ochrony tego obszaru (tab. 19) jedynie siedlisko *1170 Skaliste i kamieniste dno morskie* zlokalizowane są w obrębie obszaru objętego projektem Planu ZGD v.3; dla analizowanego obszaru rozpoczęto prace nad opracowaniem projektu planu ochrony (w lutym 2022 r.), dlatego dla potrzeb oceny wpływu ustaleń projektu Planu ZGD v.3 przyjęto zagrożenia zidentyfikowane w SDF (aktualizacja 10 2020). Ustalenia Planu nie będą bezpośrednio wpływały na zidentyfikowane zagrożenia.

#### PLB220005 Zatoka Pucka

W tabeli 15 zamieszczono wykaz przedmiotów ochrony obszaru. W projekcie planu ochrony obszaru wskazano szereg zagrożeń dla zachowania właściwego stanu ochrony do których odniesiono się przy analizie wpływu ustaleń projektu Planu ZGD (Zał. 4).

W kontekście ustaleń projektu Planu ZGD v.3 najistotniejsze zagrożenia to: motorowe i niemotorowe sport wodne oraz inne formy wypoczynku, hałas.

Zwiększenie antropopresji będącej wynikiem nasilenia ruchu jachtów, motorówek, skuterów wodnych i różnych form surfingów na akwenach o dużym znaczeniu dla ptaków w okresie migracji tj. lipiec-październik, marzec-maj i zimowania (listopad-luty). Dotyczy całego obszaru Zatoki Puckiej, a zwłaszcza pasa wód wzdłuż Półwyspu Helskiego między Władysławowem i Juratą oraz akwenów koło Pucka i Rewy, w tym ujścia Redy. Płoszenie w niewielkiej skali przekłada się na pogorszenie warunków życia ptaków i ich kondycji, w przypadku dużego natężenia powoduje opuszczanie siedlisk, co oznacza ich utratę mimo braku obserwowanych różnic w jakości siedliska.

Zidentyfikowane zagrożenia mogą przybierać na sile w wyniku realizacji ustaleń Planu, ze względu na planowaną rozbudowę portów oraz budowę marin i nowych pomostów, które mogą spowodować dalszą presję na akwen Zatoki Puckiej.

Mimo, że wszelkie inwestycje planowane w obrębie obszaru powinny być podporządkowane ochronie środowiska i poddane ocenie wpływu na obszary Natura 2000, może dojść do skumulowania

negatywnego oddziaływania tj. istotnego zwiększenia presji na siedlisko i dalsze trwałe przekształcanie strefy brzegowej, ponieważ każde przedsięwzięcie będzie analizowane osobno.

Zasadne jest w związku z tym oszacowanie chłonności turystycznej tego obszaru Natura 2000 w celu określenia dopuszczalnych ilości użytkowników i rodzajów sportów wodnych i turystyki wodnej, które umożliwią dalszy rozwój tego rejonu przy jednoczesnym zachowaniu jego walorów przyrodniczych.

W celu zminimalizowania możliwego oddziaływania ustaleń projektu planu ZGD zaproponowano warunki do wpisania do kart akwenów, gdzie ochrona środowiska nie jest funkcją wiodącą, a które znajdują się w granicach PLB220005 Zatoka Pucka:

- **ZGD.62.Pr, ZGD.35.B, ZGD.30.B, ZGD.29.Ik, ZGD.20.S i ZGD.21.D, ZGD.13.Pr, ZGD.15.Ik, ZGD.07.Pr** – podejmowane działania powinny uwzględniać zidentyfikowane zagrożenia dla gatunków ptaków wykorzystujących akwen Zatoki Gdańskiej w okresie migracji jesiennej i wiosennej oraz w okresie zimowania poprzez:
  - wyłączenie lub ograniczenie działań powodujących płoszenie ptaków w okresie od września do kwietnia,
  - wyeliminowanie, ograniczenie lub kompensowanie działań, które mogą doprowadzić do uszczuplenia bazy pokarmowej ptaków tj. zoobentosu i fitobentosu;
- **ZGD.38.C i ZGD.37.Sm, ZGD.36.C** oraz poza granicami obszaru PLB220005 Zatoka Pucka - **ZGD.05.C, ZGD.03.C** – podejmowane działania powinny uwzględniać możliwość wykorzystania plaż przez ptaki lęgowe, które tworzą gniazda w piasku, poprzez:
  - wyłączenie lub ograniczenie działań powodujących możliwość zdeptania lub zniszczenia gniazd w okresie do maja do czerwca (warunek nie powinien obowiązywać, jeżeli w okresie lęgowym od maja do czerwca nie stwierdzi się: sieweczki obrożnej, rybitwy białoczelnej, rzecznej i czubatej, ostrzygojada i ohara).

#### PLB220004 Ujście Wisły

W tabeli 17 zamieszczono wykaz przedmiotów ochrony obszaru. W projekcie planu ochrony obszaru wskazano szereg zagrożeń dla zachowania właściwego stanu ochrony.

W kontekście ustaleń projektu Planu ZGD v.3 najistotniejsze zagrożenia to: ruch jednostek pływających w pobliżu łach i plaż stanowiących miejsca lęgowe ptaków.

W projekcie Planu ZGD v.3 cały obszar Natura 2000 ma ustaloną funkcję wiodącą O – ochrona środowiska i przyrody (ZGD.04.O i ZGD.06.O). W związku z tym wszystkie inne dopuszczalne funkcje powinny być podporządkowane ochronie środowiska. Ustalenia planu nie powinny więc bezpośrednio negatywnie wpływać na przedmioty ochrony obszaru oraz na integralność i spójność sieci Natura 2000.

## **8. ODDZIAŁYWANIA SKUMULOWANE**

### **8.1. Presja turystyczna na akwen Zatoki Gdańskiej, w tym Zatoki Puckiej**

W toku prac na projektem Planu ZGD zgłoszono liczne projekty i plany inwestycyjne związane z rozwojem turystyki wodnej. Jednocześnie Pomorskie Biuro Planowania Regionalnego (PBPR) w Gdańsku prowadzi prace nad „Diagnozą stanu i koncepcją rozwoju turystyki wodnej w województwie pomorskim”, w ramach których głoszono szereg projektów i planów, zlokalizowanych nad Zatoką Gdańską. Lokalizację zgłoszonych propozycji można zobaczyć na stronie PBPR w dziale monitoring regionalny <https://pbpr.pomorskie.pl/turystyka-wodna/>.

Zgodnie z informacjami uzyskanymi w PBPR w Gdańsku obecny etap stanowi rodzaj audytu, rozpoznania zapotrzebowania; zgłoszone propozycje będą następnie weryfikowane (opracowana zostanie analiza wykonalności). W kolejnym etapie, po zweryfikowaniu zgłoszonych propozycji, w 2022 rok opracowany zostanie dokument strategiczny, dla którego opracowana zostanie prognoza oddziaływania na środowisko.



„Diagnoza stanu i koncepcja rozwoju turystyki wodnej w województwie pomorskim” została wykorzystana przy opracowaniu niniejszego rozdziału.

#### Ocena zagospodarowania turystycznego

Z punktu zagospodarowania turystycznego – infrastruktury żeglarskiej obecne zagospodarowanie turystyczne przedstawia się następująco:

- w morskim porcie w Helu znajduje się miejsce łącznie dla 36 jednostek, w tym: 14 stanowisk postojowych dla jachtów o długości do 12m, 16 stanowisk postojowych dla jednostek o długości do 8,0m, 2 jachtów o długości do 12m i 4 stanowiska dla jachtów o długości od 14m do 24m;
- w morskim porcie w Jastarni znajduje się miejsce łącznie dla 60 jednostek;
- w morskim porcie w Kuźnicy liczba jednostek, które mogą zacumować zależna jest od liczby kutrów rybackich, dla których port zbudowano od ~6 do 15 miejsc;
- w morskim porcie w Pucku znajduje się miejsce dla 64 jednostek;
- mola spacerowe z pomostami cumowniczymi nad Zatoką Pucką nie spełniają wymagań turysty wodnego z uwagi na małe głębokości, brak obniżonych pomostów cumowniczych i brak zaplecza, mogą jedynie stanowić bazę do cumowania małych jednostek;
- w Dalmor Marina Yacht Park w Gdyni znajduje się miejsce łącznie dla 120 jednostek, w tym: 72 stanowiska postojowe dla jachtów do długości do 14m, 42 stanowiska postojowe dla jachtów o długości do 12m, 6 stanowisk postojowych dla jednostek o długości do 10m i 8 stanowisk dla skuterów wodnych;
- Przystań jachtowa „Marina Gdynia” w Basenie Żeglarskim liczy 260 stanowisk postojowych;
- Marina Sopot zlokalizowana na końcu sopockiego Mola posiada łącznie 103 miejsca postojowe, w tym: 63 miejsca dla jednostek o długości do 10m oraz 40 miejsc dla jednostek o długości do 24m; obecnie realizowany jest projekt przewidujący rozbudowę i uzupełnienie Mariny Sopot o pomost pływający przy ostrodze Molo, pozwalający na stworzenie dodatkowych 28 miejsc cumowniczych dla jednostek do 12m długości.

Obecne zagospodarowanie turystyczne strefy przybrzeżnej nie w pełni pozwala na stworzenie spójnej i kompleksowej oferty turystycznej sieci portów i przystani żeglarskich, w tym wykreowanie produktu turystycznego Międzynarodowy Szlak Wodny E-60. Uzupełnienie istniejącej infrastruktury turystycznej oraz podniesienie jej standardów pozwoli również stworzyć warunki na wykorzystanie istniejących nabrzeży portowych jako terenów turystycznych oraz miejsc organizacji imprez sportowo-rekreacyjnych i regionalnych wydarzeń kulturalnych.

#### Ocena potencjału turystycznego dla rozwoju turystyki wodnej

Ocena potencjału turystycznego wód Zatoki Gdańskiej jest tożsama z oceną dla otwartego morza. W szczególności należy odnieść się do potencjału rozwojowego wynikającego podejmowania działań aktywizujących wokół produktu turystycznego Międzynarodowego Szlaku Żeglarskiego E-60.

Atrakcyjność poszczególnych akwenów powinna być rozpatrywana pod kątem jednostek pływających, rodzaju uprawianej turystyki wodnej oraz typu użytkownika. Panujące na danym akwenie warunki nawigacyjno-hydrologiczne są zwykle głównym czynnikiem decydującym o jego popularności wśród określonego typu użytkowników i ukierunkowanej ofercie turystycznej. Głębokość oraz szerokość torów wodnych, wysokość falowania, kierunki głównych wiatrów oraz inne czynniki wpływające na warunki panujące na danym akwenie decydować będą o jego popularność wśród żeglarzy. Akweny spokojne, osłonięte od silnych wiatrów oraz uregulowane rzeki będą cieszyć się większym zainteresowaniem wśród początkujących i mało doświadczonych żeglarzy.

Sieć marin i przystani jachtowych Zatoki Gdańskiej umożliwia optyknięcie zachodniej części Zatoki Gdańskiej w ciągu tygodnia. Odległości między poszczególnymi portami są umiarkowane, jednak nawet najdłuższe odcinki przy niezbyt silnym wietrze można pokonać w ciągu 4-5 godzin. Trasa szlaku jest bardzo atrakcyjna, gdyż pozwala turystom poprzez już funkcjonujące obiekty turystyki żeglarskiej dotrzeć do centrum historycznego Gdańska, ale także Sopotu i Gdyni, ale również do miast i wiosek rybackich na Półwyspie Helskim czy Pucka.

Aby zwiększyć już i tak dużą popularność Zatoki Gdańskiej wśród żeglarzy konieczna jest rozbudowa i modernizacja dużych baz żeglarskich, np. w Górkach Zachodnich. Rozbudowa

infrastruktury, zwiększenie pojemności już istniejących portów oraz wzrost standardu zaplecza przystani spowoduje szybki wzrost liczby jednostek na wodach Gdańskich, co niewątpliwie przyczyni się do rozwoju kolejnych, mniejszych lokalizacji. Silna baza żeglarska o dużym potencjale stanie się produktem turystycznym popularnym nie tylko w Polsce, ale i za granicą.

Akweny Zatoki Gdańskiej i Zatoki Puckiej posiadają dogodne warunki do uprawiania windsurfingu i kitesurfingu: Zatoka Pucka od Władysławowa do Juraty i od Chałup do Pucka oraz okolice Sopotu.

#### Postulowane lokalizacje nowych lub rozbudowy istniejących miejsc obsługi turystyki wodnej<sup>261</sup>

Obiekty istniejące planowane do rozbudowy lub doposażenia:

- Przystań pasażerska Port morski w Helu (m. Hel, nr karty 219),
- Port morski w Jastarni - Przystań żeglarsko-pasażerska w Jastarni (gm. Jastarnia, nr karty 131),
- Molo w Jastarni z pomostem cumowniczym (m. Jastarnia, nr karty 137),
- Przystań Swarzewo – Stanica wodna OKSiT w Swarzewie (gm. Puck, nr karty 171),
- Port rybacko-jachtowy w Pucku (m. Puck, nr karty 190),
- Marina tzw. Nowa Holandia (gm. Puck, nr karty 1084),
- Pomost cumowniczy w Ośtoninie (gm. Puck, nr karty 179),
- Pomost cumowniczy w Rewie (gm. Kosakowo, nr karty 85),
- Przystań jachtowa „Marina Gdynia” w Basenie Żeglarskim (m. Gdynia, nr karty 122),
- Przystań jachtowa Marina Sopot „Molo” w Sopocie (m. Sopot, nr karty 359).

Nowe obiekty:

- Przystań pasażersko-żeglarska w dawnym Porcie Wojennym w Helu (m. Hel, nr karty 221),
- Centrum Turystyczno-Żeglarskie w Jastarni (gm. Jastarnia, nr karty 150),
- Gminny Ośrodek Żeglarstwa we Władysławowie (gm. Władysławowo, nr karty 205),
- Pomost Kaczy Winkiel w Gnieźdźewie (gm. Puck, nr karty 186),
- Przystań morska w Mechelinkach (gm. Kosakowo, nr karty 443),
- Przystań morska Obłuże – Marina Gdynia (m. Gdynia, nr karty 946),
- Przystań morska Oksywie – Marina Gdynia (m. Gdynia, nr karty 945),
- Marina w Babich Dołach (m. Gdynia, nr karty 993),
- Marina Sopot II (m. Sopot, nr karty 994),
- Marina w Gdańsku Brzeźnie (m. Gdańsk, nr karty 995),
- Przystań żegluga pasażerskiej w Pucku (m. Puck, nr karty 1004),
- Marina na wschód od Kanału Żeglugowego przez Mierzę Wiślaną (gm. Sztutowo, nr karty 996)

Wskazane powyżej plany rozwoju turystyki wodnej mogą w sposób istotny zagrozić walorom przyrodniczym przede wszystkim w obrębie Zatoki Puckiej.

Na rycinie poniżej przedstawiono wybrane plany rozbudowy portów i marin w obrębie Zatoki Puckiej. Dopuszczone w projekcie Planu ZGD v.3. ilości miejsc cumowniczych to łącznie ponad 1500 nowych miejsc. Niezależnie od realności realizacji zgłoszonych planów można stwierdzić, że tak intensywny rozwój może spowodować poważne skutki przyrodnicze cennego ekosystemu Zatoki Puckiej.

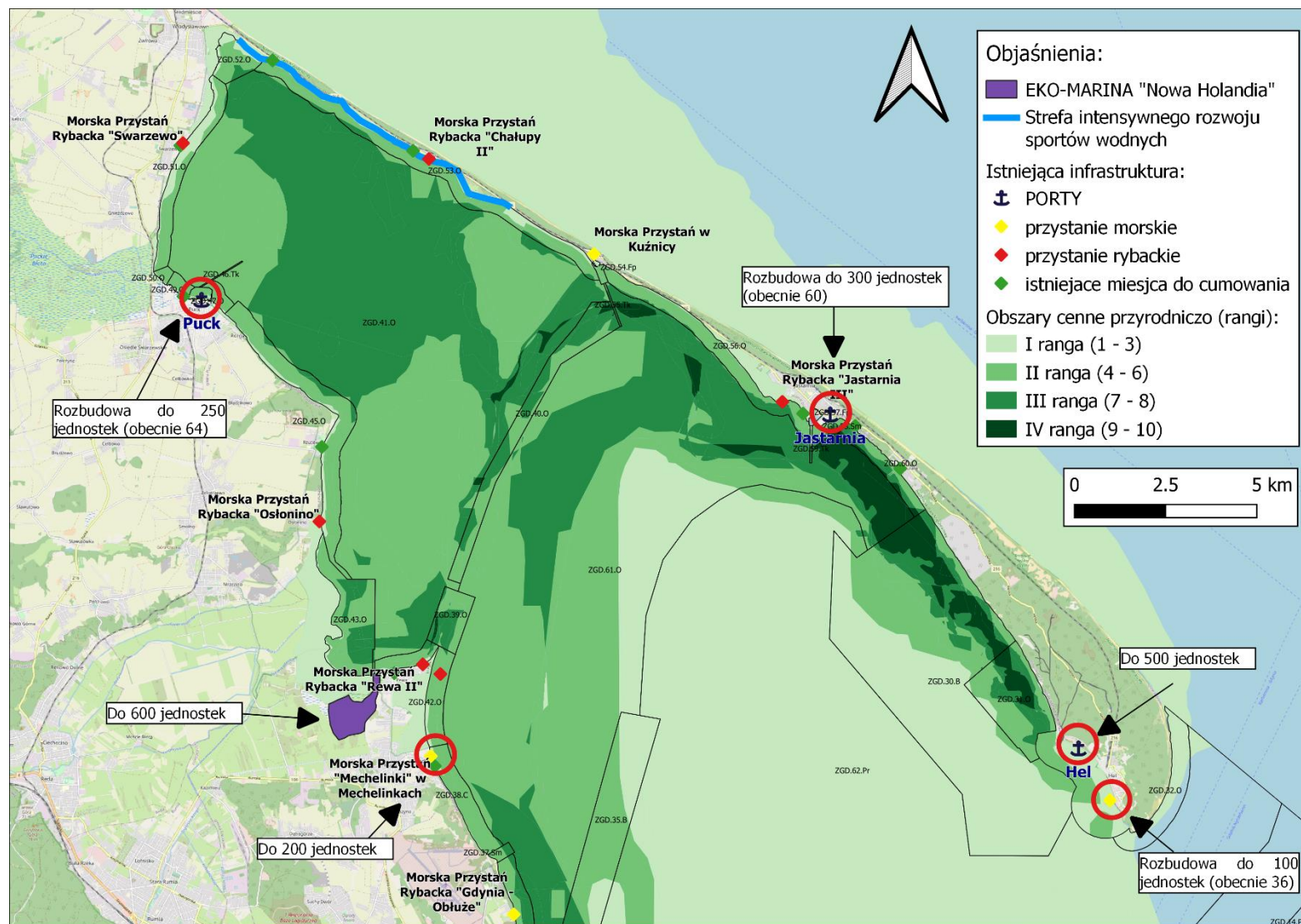
Zasadne jest w związku z tym oszacowanie chłonności turystycznej tego obszaru Natura 2000 w celu określenia dopuszczalnych ilości użytkowników i rodzajów sportów wodnych i turystyki wodnej, które umożliwią dalszy rozwój tego rejonu przy jednoczesnym zachowaniu jego walorów przyrodniczych lub etapowanie inwestycji w obrębie Zatoki Puckiej z jednoczesnym monitorowaniem stanu ekosystemu, w tym siedlisk chronionych (szuwaru) i trawy morskiej.

W tym celu zaproponowano dalsze regularne **monitorowanie zasięgu szuwaru trzcinowego** na Zatoce Puckiej – regularna weryfikacja czy dalszy rozwój turystyki wodnej i sportów wodnych nie spowoduje presji, która będzie zagrażała walorom przyrodniczym akwenu.

<sup>261</sup> w nawiasie podano nr karty z interaktywnej mapy *Koncepcja turystyki wodnej województwa pomorskiego Pomorskie Biuro Rozwoju Regionalnego* <https://pbpr.pomorskie.pl/turystyka-wodna/>;

Dla siedliska 1160 zaproponowano regularne **badania zasięgu łąk podwodnych** na Zatoce Puckiej wewnętrznej oraz na Długiej Mieliznie (z wykorzystaniem metod lidarowych).

Ponadto postuluje się ustalenie punktu monitoringu siedliska w obrębie Zatoki Puckiej wewnętrznej a także przyjęcie jako wskaźnika kardynalnego powierzchni występowania trawy morskiej *Zostera marina*.



**Ryc. 64.** Wybrane plany rozbudowy portów i marin w obrębie Zatoki Puckiej. Dopuszczone w projekcie Planu ZGD v.3

Źródło: opracowanie własne na podstawie wniosków do planu ZGD oraz „Diagnozy stanu i koncepcji rozwoju turystyki wodnej w woj. pomorskim 2030”, Wiewiórkowska K., Pietruszewski J., Pomorskie Biuro Planowania Regionalnego w Gdańsku,

## 8.2. Skumulowane oddziaływania w związku z rozwojem portów morskich

Akweny portów morskich zlokalizowanych w obrębie Zatoki Gdańskiej, tj. portu w Gdańsku, Gdyni i Helu, wyłączone zostały z granic Planu ZGD. Ustalenia dotyczące przyszłego rozwoju tych portów oraz ustalenia projektów planów ich zagospodarowania (procedowane równoległe do planu ZGD) zawierają ustalenia, które mogą spowodować kumulację negatywnych oddziaływań w obrębie Zatoki Gdańskiej.

Najistotniejsze potencjalne negatywne oddziaływania związane są z planowanym dalszym intensywnym rozwojem transportu morskiego i będą kumulowały się na akwenie Zatoki Gdańskiej. Do najistotniejszych potencjalnych negatywnych oddziaływań skumulowanych należą:

- zwiększenie natężenia ruchu statków, a co za tym idzie zwiększenie hałasu podmorskiego, ryzyka kolizji i rozlewów olejowych, zwiększenia zagrożenia wprowadzania gatunków obcych do wód Zatoki;
- zwiększenie zajętości i stopnia przekształcenia linii brzegowej i dna Zatoki Gdańskiej.

### *Trasy żeglugowe w rejonie Zatoki Gdańskiej – stan obecny*

Z portów w rejonie Zatoki Gdańskiej odbywa się ruch statków w kierunkach do innych portów położonych w rejonie Morzu Bałtyckim.

Analiza rozkładu tras i kierunki nawigowania w obszarze Południowego Bałtyku, opracowana została w ramach Analizy Uwarunkowań Zagospodarowania Przestrzennego Polskich Obszarów Morskich - CZĘŚĆ V, na podstawie danych zagregowanych przez HELCOM. Na obszarze Zatoki Gdańskiej wyróżnić można następujące trasy żeglugi o znaczącym natężeniu ruchu:

- **trasa D** - trasa łącząca porty Zatoki Gdańskiej z Cieśniną Bornholmską, głównie wykorzystywana przez średniej wielkości tankowce i masowce,
- **trasa H** - trasa łącząca porty Zatoki Gdańskiej z Karlskroną,
- **trasa I** - trasa, przechodząca na południe od Bornholmu wiodąca do polskich i rosyjskich portów Południowego Bałtyku,
- **trasa J** – trasa prowadząca z rejonu Zatoki Gdańskiej w kierunku Zatoki Fińskiej do portów Finlandii, Estonii, Rosji.

Na Zatoce Gdańskiej, ze względu na duży ruch statków na małym akwenie, obowiązuje lokalny system rozgraniczenia ruchu „Zatoka Gdańska” - TSS (traffic separation schemes) „Zatoka Gdańska” – który podlega Dyrektorowi Urzędu Morskiego w Gdyni, będącemu służbą Systemu Kontroli Ruchu Statków VTS (Vessel Traffic Service) „Zatoka Gdańska”.

Obszar działania systemu VTS „Zatoka Gdańska” wyznaczają zewnętrzne granice obowiązkowego systemu zgłaszania statków „GDANREP”, określone współrzędnymi geograficznymi:

- a) 54°45,00N 18°32,56E,
- b) 54°45,00N 19°06,10E,
- c) 54°36,20N 19°24,20E,
- d) 54°27,49N 19°38,30E.

System Rozgraniczenia Ruchu Statków „Zatoka Gdańska” składa się z następujących elementów:

- a) „TSS – W” (TSS – Zachód) systemu rozgraniczenia ruchu mającego swój początek 5 Mm na NE od pławy HEL prowadzącego następnie do pławy GN i odpowiednio do pław GD lub NP, a który składa się z dwóch torów kierunkowych o szerokości od 0.75 do 0.5 mili morskiej (północno - wschodnia część TSS) rozdzielonych linią rozgraniczenia ruchu, dwóch torów kierunkowych o szerokości 0.5 mili morskiej rozdzielonych linią rozgraniczenia ruchu i podzielonych na dwie części (południowo-zachodnią i zachodnią), jednego obszaru zwiększonej uwagi (skrzyżowania),
- b) „TSS -E” (TSS – Wschód) systemu rozgraniczenia ruchu mającego swój początek 4Mm na NW od pławy ZN prowadzącego do pławy ZS, składającego się z dwóch torów kierunkowych o szerokości 1.0 mili morskiej każdy, jednej środkowej strefy rozgraniczenia ruchu o szerokości 0.5 mili morskiej podzielonej na dwie części: północno-wschodnią i południowo-zachodnią, jednej linii rozgraniczającej łączącej dwie części środkowej strefy rozgraniczenia ruchu,
- c) „ITZ” – strefy ruchu przybrzeżnego (w rejonie Cypla Helskiego),



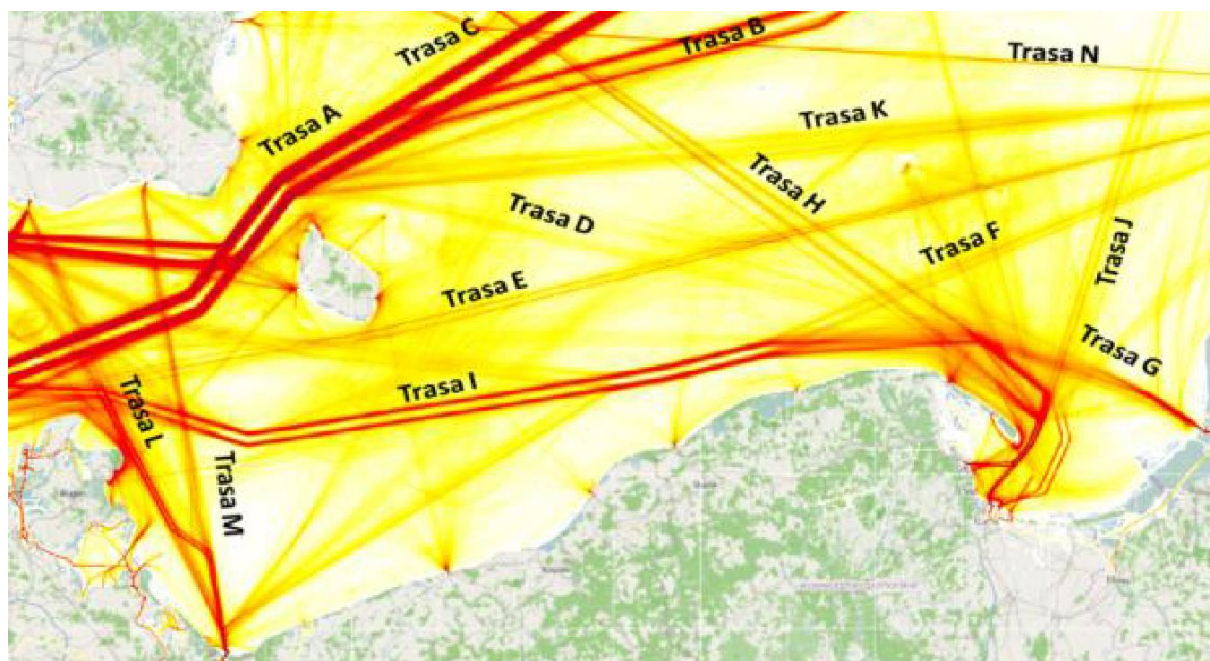
d) tras zalecanych: pomiędzy redą Portu Gdynia a reda Portu Gdańsk (część zachodnia) oraz pomiędzy redą Portu Gdańsk a obszarem zwiększonej uwagi „TSS – Zachód”.

Korzystanie z TSS w obszarze VTS Zatoka Gdańska, jest obowiązkowe dla statków zmierzających do i z portów Zatoki Gdańskiej.

Użytkownikami systemu VTS Zatoka Gdańska są obowiązkowo:

- 1) Wszystkie statki w obszarze VTS zobowiązane są do stosowania się do Przepisów VTS.
- 2) System meldunkowy VTS jest obowiązkowy dla statków awizowanych tj.:
  - wszystkich statków pasażerskich,
  - statków towarowych o tonażu 150 brutto i więcej,
  - wszystkich statków bez względu na tonaż, które przewożą ładunki niebezpieczne lub zanieczyszczające,
  - wszystkich statków bez względu na tonaż zajętych holowaniem,
  - wszystkich statków, które w skutek wyjątkowych okoliczności stwarzają ryzyko kolizji lub zanieczyszczenia środowiska;
- 3) Pozostałe statki wyposażone w urządzenia łączności VHF mogą uczestniczyć dobrowolnie w systemie meldunkowym.

Dla wszystkich statków poruszających się w obszarze Systemu Kontroli Ruchu Statków VTS, nadzorowanym przez służby Centrum Bezpieczeństwa Morskiego (CBM) zostały ustalone zasady. Kapitan każdego statku zdążającego do lub opuszczającego porty Zatoki Gdańskiej zobowiązany jest do przestrzegania zasad organizacji ruchu statków w Systemie Rozgraniczenia Ruchu Statków „Zatoka Gdańska”.



**Ryc. 65.** Rozmieszczenie głównych i zwyczajowych tras żegludowych na Południowym Bałtyku i rozkład natężenie ruchu statków dysponujących systemem AIS

#### Zasady organizacji ruchu w każdych warunkach widzialności:

1. W obszarze VTS ustanowione są Systemy Rozgraniczenia Ruchu Statków „Zatoka Gdańska”, przyjęte zgodnie z prawidłem 10 rozdziału V Konwencji SOLAS przez Międzynarodową Organizację Morską (IMO) i składające się z elementów wymienionych w załączniku nr 1.
2. Statki płynące z Morza Bałtyckiego do Portu Północnego w Gdańsku i w kierunku przeciwnym, powinny korzystać z systemu rozgraniczenia ruchu „WSCHÓD”.



3. Statki płynące z Morza Bałtyckiego do Nowego Portu w Gdańsku i w kierunku przeciwnym, powinny korzystać z części północno- wschodniej i południowo- zachodniej systemu rozgraniczenia ruchu „ZACHÓD”.
4. Statki płynące z Morza Bałtyckiego do Gdyni i w kierunku przeciwnym, powinny korzystać z części północno-wschodniej i zachodniej systemu rozgraniczenia ruchu „ZACHÓD”.
5. Statki zbliżające się do obszaru zwiększonej uwagi i płynące wewnątrz tego obszaru powinny zachowywać szczególną ostrożność i płynąć zgodnie z zalecanym kierunkiem ruchu.
6. Statki w żegludze międzynarodowej płynące z Gdyni (port, reda) do Nowego Portu w Gdańsku (port, reda) lub w kierunku przeciwnym, powinny podążać zalecaną trasą przepływu  $343^{\circ} - 163^{\circ}$  ustanowioną pomiędzy pławami „GD” i „NP” lub płynąć właściwymi torami kierunkowymi pomiędzy pławami „GD”, „GN” i „NP”.
7. Statki w żegludze międzynarodowej płynące z Portu Północnego w Gdańsku do Nowego Portu w Gdańsku (port, reda) lub do Gdyni (port, reda) powinny, po zdaniu pilota przy pławie „PP”, płynąć w kierunku północnym. Po minięciu kotwiczowiska nr 5 dla zbiornikowców, powinny wykonać zwrot na kurs  $314^{\circ}$  i sterować w kierunku pławy „GN” wystawionej w obszarze zwiększonej uwagi, wykonać zwrot przy tej pławie i dalej podążać właściwym torem kierunkowym.
8. Statki w żegludze międzynarodowej płynące z Nowego Portu w Gdańsku (port, reda) lub z Gdyni (port, reda) do Portu Północnego w Gdańsku powinny podążać właściwym torem kierunkowym do obszaru zwiększonej uwagi ustanowionego wokół pławy „GN”, po czym powinny wykonać zwrot na kurs  $134^{\circ}$  i podążać zalecaną trasą przepływu w kierunku pławy „ZS”. Po minięciu kotwiczowiska nr 5 dla zbiornikowców powinny one zmienić kurs na południe w kierunku pozycji brania pilota oznaczonej pławą „PP”.
9. Statki na próbach morskich w obszarze VTS powinny unikać wchodzenia w systemy rozgraniczenia ruchu i manewrować w miejscu wskazanym przez służbę VTS.
10. Ze strefy ruchu przybrzeżnego mogą korzystać: statki żaglowe, statki zajęte połowem, statki w drodze do lub z portu lub kotwiczowiska w granicach strefy ruchu przybrzeżnego oraz statki o długości mniejszej niż 20 metrów.
11. Statki zajęte połowem nie powinny przeszkadzać przejściu jakiegokolwiek statkowi idącego torem kierunkowym systemu rozgraniczenia ruchu. Statkom zabrania się rozkładania narzędzi połowowych w granicach systemów rozgraniczenia ruchu i w odległości mniejszej niż 150 m od granic systemów rozgraniczenia ruchu, torów wodnych, redy lub kotwiczowiska. Wszelkie narzędzia połowowe rozkładane w obszarze VTS muszą być oznaczone w sposób odpowiadający odrębnym przepisom.
12. Statek o ograniczonej zdolności manewrowej, gdy zajęty jest w obrębie systemów rozgraniczenia ruchu pracami hydrograficznymi, badawczymi, podwodnymi, hydrotechnicznymi, pogłębiarskimi, układaniem, obsługą lub podnoszeniem kabli, rurociągów lub oznakowania nawigacyjnego jest zwolniony od przestrzegania powyższych przepisów ruchu w takim stopniu, w jakim jest to konieczne dla wykonywania tych czynności. Statek taki zobowiązany jest do składania dodatkowo odpowiednich meldunków specjalnych (SR) zgodnie z załącznikiem nr 2.
13. Jakiegokolwiek operacje związane z lądowaniem, manewrowaniem lub startem wodnosamolotów w obszarze VTS mogą odbywać się tylko po uprzednim zezwoleniu ruchu wydanym przez służbę VTS.
14. Zabrania się jakimkolwiek statkom wchodzić w strefy zamknięte dla żeglugi i rybołówstwa.
15. Okresy zamknięcia stref zamkniętych dla żeglugi i rybołówstwa ogłasza się w Ostrzeżeniach Nawigacyjnych, nadawanych w serwisie informacyjnym VTS oraz na żądanie użytkowników.
16. Granice stref okresowo zamykanych dla żeglugi i rybołówstwa publikowane są na mapach morskich oraz w Wiadomościach Żeglarskich.
17. Niezależnie od powyższych przepisów, w przypadku wystąpienia poważnego wypadku morskiego lub dla zapewnienia bezpieczeństwa i ochrony żeglugi, bezpieczeństwa życia na morzu lub ochrony

środowiska, Służba VTS może czasowo zmienić organizację ruchu, określoną w niniejszych przepisach oraz ogłosić dowolną strefę w obszarze VTS jako Strefę Wyłączoną dla Żeglugi.

18. Każdy statek, który w czasie ogłoszenia Strefy Wyłączonej dla Żeglugi znajdował się w niej i nie jest zaangażowany w akcję związaną z wypadkiem, zobowiązany jest niezwłocznie opuścić Strefę Wyłączoną dla Żeglugi na żądanie służby VTS.

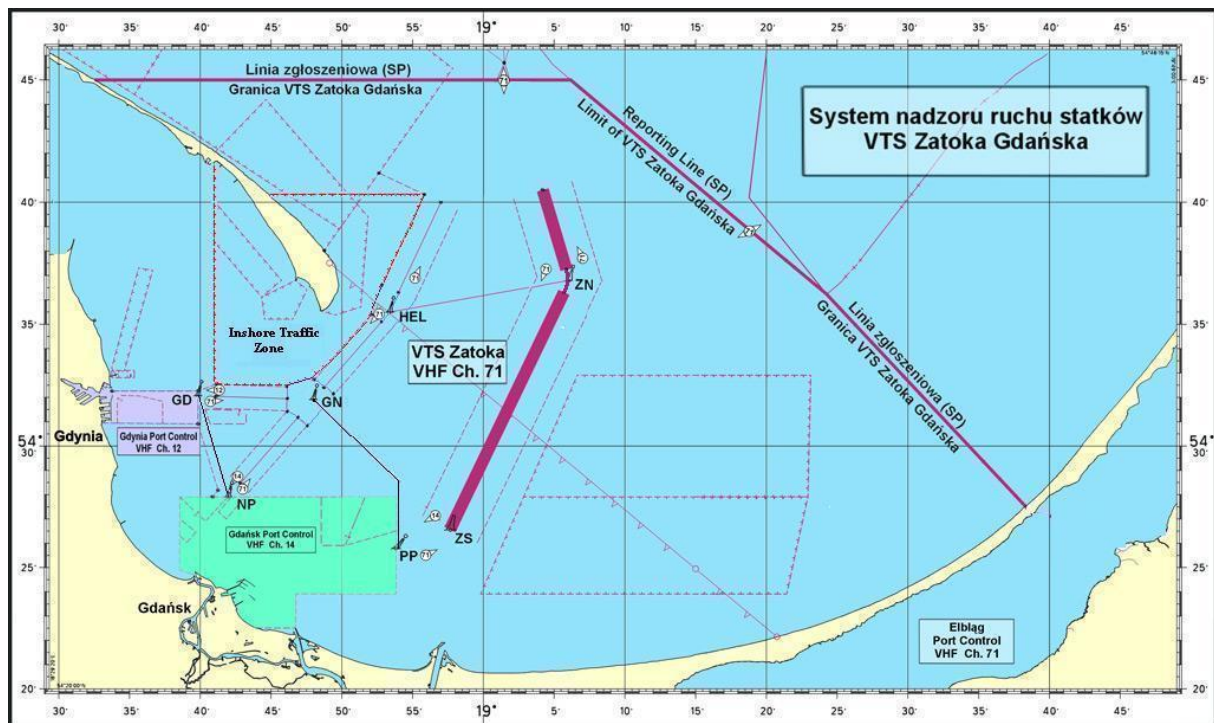
19. Wyłączenie akwenu dla żeglugi statków odbywa się poprzez ogłoszenie przez służbę VTS na kanale roboczym VTS i jeżeli nie określono granic czasowych, obowiązuje aż do odwołania.

#### **Trasy żeglugowe TSS - W i TSS - E**

Tor wodny TSS – W (TSS – „Zachód”) systemu rozgraniczenia ruchu „Zatoka Gdańska” ma swój początek 5 Mm na NE od pławy HEL, prowadzi następnie do pławy GN i odpowiednio do pław GD lub NP. TSS- „Zachód” składa się z dwóch torów kierunkowych o szerokości od 0.75 do 0.5 mili morskiej (północno - wschodnia część TSS) rozdzielonych linią rozgraniczenia ruchu, dwóch torów kierunkowych o szerokości 0.5 mili morskiej rozdzielonych linią rozgraniczenia ruchu i podzielonych na dwie części (południowo-zachodnią i zachodnią), jednego obszaru zwiększonej uwagi (skrzyżowania)

Tor wodny TSS - E (TSS – „Wschód”) systemu rozgraniczenia ruchu „Zatoka Gdańska” ma swój początek 4Mm na NW od pławy ZN prowadzącego do pławy ZS, a składa się z dwóch torów kierunkowych o szerokości 1.0 mili morskiej każdy, jednej środkowej strefy rozgraniczenia ruchu o szerokości 0.5 mili morskiej podzielonej na dwie części: północno-wschodnią i południowo-zachodnią, jednej linii rozgraniczającej łączącej dwie części środkowej strefy rozgraniczenia ruchu.

Trasy zalecane to trasy: pomiędzy redą Portu Gdynia a reda Portu Gdańsk (część zachodnia) oraz pomiędzy redą Portu Gdańsk a obszarem zwiększonej uwagi TSS – „Zachód”.



**Ryc. 66.** System nadzoru ruchu statków „Zatoka Gdańska”- źródło: umgdy.gov.pl dostęp w dn. 27.02.2020 r.

#### **Hałas podwodny**

Hałas podwodny związany z transportem morskim powodowany jest przede wszystkim przez silniki statków, generatory, śruby, ale też przez uderzenia wody o kadłub statku. Zatoka Gdańska już obecnie jest pod silną presją związaną z natężeniem ruchu statków.

Dalszy intensywny rozwój portów będzie powodował zwiększenie obecnego poziomu hałasu. Jest to oddziaływanie, które trudno minimalizować bez konieczności ograniczania rozwoju portów o podstawowym znaczeniu dla gospodarki kraju albo ograniczania prędkości statków.

Obecnie trwają prace grupy roboczej Komisji Ochrony Środowiska Morskiego Bałtyku (HELCOM), która opracowuje wytyczne dotyczące ograniczenia hałasu w Bałtyku. Zalecenia powinny powstać do końca 2021 r. i zostaną przedstawione Komisji Europejskiej. Niezależnie od tego trwają różnego rodzaju prace koncepcyjne na projekt Instytutu Włókiennictwa z Łodzi, w ramach którego testowana będzie specjalna mata służąca do wytłumiania komór silnikowych statków.

W niektórych rejonach oceanów w celu zapobiegania zagrożeniom ze strony jednostek pływających wprowadza się strefy o ograniczonej prędkości. Dzieje się tak na przykład w wodach terytorialnych USA. Dla celów ochrony wielorybów biskajskich ustanowiono tam tereny, gdzie w okresach rozrodu wielorybów prędkość statków nie może przekraczać 18,5 km/h.<sup>262</sup>

### **Rozlewy olejowe**

Najczęściej występującymi zagrożeniami środowiska morskich wód przybrzeżnych są awaryjne rozlewy olejowe. Wielkość zanieczyszczeń olejowych można sklasyfikować w następujący sposób:

- I stopień (mały rozlew) – drobne rozlewy substancji ropopochodnych, niewymagające interwencji zewnętrznych sił i środków; rozlewy te o lokalnym charakterze nie powodują szczególnych trudności w ich usuwaniu oraz nie stanowią dużego zagrożenia dla środowiska morskiego.
- II stopień (rozlew średniej wielkości) – rozlewy substancji ropopochodnych, których skala wymaga skoordynowanego przeciwdziałania na poziomie regionalnym obejmującym działania w ramach rozległego obszaru morskiego, podległego Dyrektorowi Urzędu Morskiego, który podejmie decyzję o wymaganej skali przeciwdziałania.
- III stopień (rozlew katastrofalny) – rozlewy substancji ropopochodnych mające charakter nadzwyczajnego zagrożenia środowiska, do których zwalczania wymagane są siły i środki podlegające więcej niż jednemu Dyrektorowi Urzędu Morskiego.

Przewidywane scenariusze potencjalnych rozlewów i ich likwidacji mogą należeć przede wszystkim do I lub II stopnia. Zdarzeniami, które mogą wystąpić podczas prac hydrotechnicznych, pogłębiarskich oraz transportu ładunków są: kolizje dwu jednostek pływających, kolizja jednostki pływającej z budowlą hydrotechniczną, wejście jednostki na mieliznę oraz zatonięcie jednostki. W najgorszym scenariuszu należy szacować skalę zdarzenia polegającego na zniszczeniu zbiornika z olejem napędowym oraz uwolnieniu do środowiska do 100 m<sup>3</sup> paliwa. Prawdopodobieństwo zdarzenia należy szacować jako małe, rzędu 10-4.

Uwolniony olej rozprzestrzeniać się będzie po powierzchni w zależności od jego lepkości oraz czynników pogodowych takich jak siła i kierunek wiatru, stan morza, temperatura. Lżejsze frakcje rozpląwać się będą szybciej tworząc tzw. „film” olejowy, a cięższe mogą łączyć się w bryłki. Część oleju ulegnie odparowaniu, promieniowanie słoneczne przyspiesza ten proces poprzez m.in. fotodegradację większych cząstek olejowych. Niektóre z bakterii obecnych w środowisku morskim mogą powodować biodegradację substancji olejowych.

Scenariusze potencjalnych zdarzeń awaryjnych związanych z dalszym rozwojem transportu morskiego będą scenariuszami związanymi z rozlewami I lub II stopnia. Pierwsza grupa scenariuszy jako potencjalnie mało znaczących dla środowiska morskiego, nie będzie analizowana. Druga grupa o potencjalnych znaczących oddziaływaniach wymaga przeanalizowania czynników decydujących o skali i zasięgu zagrożenia oraz o skuteczności przeprowadzenia operacji zwalczania rozlewów olejowych. Do najistotniejszych czynników decydujących o bezpośrednich i długofalowych lub wręcz nieodwracalnych skutkach rozlewu olejowego będą decydować takie czynniki jak: miejsce rozlewu, odległość od obszarów najbardziej wrażliwych, wielkości rozlewu, fizyczno-chemiczne właściwości oleju, stan morza, prędkość i kierunek wiatru, temperatura (powietrza i wody), ewentualne zlodzenie.

<sup>262</sup> Informacje zaczerpnięte z wywiadu z prof. Tęgowskim z UG dla portalu [www.naukawpolsce.pap.pl:https://naukawpolsce.pap.pl/aktualnosci/news%2C82184%2Cnaukowiec-baltyk-jest-bardzo-glosnym-morzem-halas-szkodzi-zwierzetom.html](http://www.naukawpolsce.pap.pl:https://naukawpolsce.pap.pl/aktualnosci/news%2C82184%2Cnaukowiec-baltyk-jest-bardzo-glosnym-morzem-halas-szkodzi-zwierzetom.html)

Miejsca rozlewu można w przypadku potencjalnych rozlewów olejowych sklasyfikować następująco:

- strefa przybrzeżna, do 10 km od brzegu Zatoki Gdańskiej,
- strefa brzegowa, do 1 km od brzegu Zatoki Gdańskiej,
- wody Zatoki Gdańskiej.

Rozlew kilkudziesięciu metrów sześciennych oleju napędowego, w zależności od warunków pogodowych może spowodować skażenie akwenu na odległość od kilku do kilkunastu kilometrów. Miejsce ewentualnego rozlewu decydować będzie o strategii jego zwalczania, możliwości użycia sprzętu i prowadzenia akcji usuwania zanieczyszczenia. Drugim czynnikiem będzie odległość od akwenów rejonów najbardziej wrażliwych z przyrodniczego punktu widzenia na zanieczyszczenia olejowe. Wielkość rozlewu ma znaczenie względne. Kilka lub kilkanaście metrów sześciennych oleju na pełnym morzu w warunkach dynamicznej wymiany wód powodują daleko mniejsze szkody, niż w ujściach rzek, estuariach lub strefach przybrzeżnych. Właściwości oleju takie jak jego skład, lepkość, gęstość mają istotne znaczenie dla planowania i prowadzenia operacji zwalczania rozlewów. W przedziale temperatur powietrza od -20°C do +30°C, właściwości substancji olejowych zmieniają się znacząco, co w konfrontacji ze stanem morza, warunkami meteorologicznymi i innymi czynnikami decyduje o wyborze sposobu i skuteczności zwalczania rozlewu olejowego.

Szczególnym przypadkiem zwalczania rozlewów olejowych będzie złodzenie akwenu. Ogranicza to zdecydowanie możliwość zastosowania większości metod i obniża skuteczność likwidowania rozlewu przy znacznie wyższych kosztach.

Rozlewy oleju napędowego w każdym przypadku miałyby znaczący niekorzystny wpływ na środowisko, ze szczególnym zagrożeniem powodowanym w obszarach Natura 2000. W przypadkach niekorzystnych warunków pogodowych lub skażenia rezerwatów przyrody, trzcinowisk lub innych akwenów wrażliwych, zanieczyszczenie mogłoby mieć znamiona katastrofy ekologicznej.

### ***Rozlewy substancji niebezpiecznych***

Rozlewy substancji niebezpiecznych, rozpuszczalnych w wodzie w wyniku różnego rodzaju awarii mogą mieć różny przebieg i jeszcze bardziej zróżnicowane skutki środowiskowe. W transporcie morskim stosowane są procedury oceny zagrożeń na podstawie „etapowej” oceny szkodliwości substancji. Przy określaniu charakterystyki zagrożeń bierze się przede wszystkim pod uwagę takie czynniki jak: zdolność do bioakumulacji danej substancji w środowisku wodnym, z uwzględnieniem produktów jej biodegradacji oraz czas potencjalnego zagrożenia, toksyczności substancji dla różnych grup organizmów morskich, zagrożenia dla ludzkiego zdrowia oraz zagrożenie dla walorów rekreacyjnych.

Każda z substancji mogących znaleźć się w obrocie morskim ma przypisaną charakterystykę zagrożeń. Umożliwia to ocenę ryzyk związanych z ich awaryjnymi uwolnieniami do środowiska morskiego.

Od 2007 roku w państwach UE obowiązuje Postanowienie REACH, ustanawiające przepisy dotyczące substancji i preparatów chemicznych, ich produkcji, wprowadzania do obrotu i stosowania. Od 2018 roku każda substancja wprowadzana do obrotu na terenie Unii Europejskiej w ilości co najmniej 1 Mg będzie musiała być zarejestrowana przez producenta lub importera w Europejskiej Agencji ds. Chemikaliów. Dla substancji o rocznym obrocie co najmniej 10 Mg, producenci lub importerzy będą musieli sporządzać raport bezpieczeństwa chemicznego, zawierający klasyfikację zagrożeń stwarzanych przez substancję i ocenę czy zgodnie z określonymi kryteriami jest ona trwała, ulegająca bioakumulacji i toksyczna (tzw. substancja PBT) lub czy jest bardzo trwała, ulegająca w bardzo dużym stopniu bioakumulacji (tzw. substancja vPvB). Jeżeli substancja zostanie zaklasyfikowana jako PBT lub vPvB raport bezpieczeństwa chemicznego musi zawierać scenariusze narażenia zidentyfikowanych zastosowań substancji z zaleceniami w zakresie monitorowania narażenia i środków redukcji ryzyka.

### **Gatunki obce**

Wprowadzanie gatunków obcych do wód morskich związanych z transportem dotyczy przede wszystkim pozbywania się wód balastowych. Zwiększenie ilości zawinięć statków w obrębie dwóch portów o podstawowym znaczeniu dla gospodarki wiąże się ze zwiększeniem ryzyka przedostawania się gatunków obcych do wód.

Introdukcja gatunków obcych do nowych środowisk może doprowadzić do znacznych zmian struktury i dynamiki ekosystemu morskiego. Może ona nie tylko stanowić zagrożenie dla dotychczasowych form gospodarczego wykorzystania morza, ale także zagrażać zdrowiu ludzkiemu, m.in. w związku z rozwojem chorobotwórczych drobnoustrojów lub zakwitów toksycznych glonów.

Szacuje się, że żegluga jest odpowiedzialna za globalny transfer ponad 10 miliardów ton wód balastowych rocznie, na skutek czego ok. 10 tysięcy gatunków morskich (fauny i flory, w tym patogenów) jest przewożonych w wodach balastowych każdego dnia.

W celu przeciwdziałania dalszemu rozprzestrzenianiu gatunków obcych Międzynarodowa Organizacja Morska przyjęła pierwsze regulacje w 1991 roku. Od niedawna weszła w życie Konwencja o Kontroli i Postępowaniu ze Statkowymi Wodami Balastowymi (od 8 września 2017 r.). Od tego momentu wszystkie statki zobowiązane są do:

- przeprowadzenia przeglądu zasadniczego, po którym wydane zostanie Międzynarodowe Świadectwo Postępowania z Wodami Balastowymi (dla statków o pojemności brutto 400 i większej, które objęte są wymaganiami Konwencji, wyłączając platformy pływające, jednostki FSU i FPSO). Statki, które są zarejestrowane przez Administrację bandery, która nie jest jeszcze stroną Konwencji będą musiały wykazać zgodność i może być konieczne przeprowadzenie przeglądu dla wydania dokumentu zgodności;
- posiadania na pokładzie zatwierdzonego Planu postępowania z Wodami Balastowymi;
- prowadzenia książki zapisów wód balastowych,
- postępowania z wodami balastowymi podczas każdego rejsu, poprzez ich wymianę (lub oczyszczenie przy użyciu zatwierdzonego systemu uzdatniania wód balastowych).

Konwencję ratyfikowało 11 krajów Unii Europejskiej. Obecnie trwają prace nad implementacją przepisów Konwencji do polskiego prawodawstwa. Polska przygotowuje się do jej ratyfikowania.

Trudno ocenić w jakim stopniu zwiększenie intensywności żeglugi na Zatoce Gdańskiej zwiększy zagrożenie introdukcji inwazyjnych gatunków obcych. Można jednak założyć, że wdrażanie regulacji Konwencji Balastowej przyczyni się do ograniczenia tego zjawiska.

### **Zwiększenie stopnia przekształcenia dna i strefy brzegowej**

Jednym ze wskaźników dobrego stanu wód Bałtyku jest zgodnie z KPOWM integralność dna morskiego. Zarówno w ramach IIaPGW jak i KPOWM wskazuje się na konieczność ochrony dna morskiego oraz przeciwdziałanie postępującej presji na strefę brzegową. Realizacja wszystkich planowanych zamierzeń zarówno w obrębie akwenu objętego planem ZGD jak i w obrębie portów w Gdańsku i Gdyni może spowodować istotne pogorszenie tego wskaźnika w skali całej Zatoki Gdańskiej.

## **9. WERYFIKACJA CZY UWARUNKOWANIA PRZYRODNICZE ZOSTAŁY W WYSTARCZAJĄCYM STOPNIU WZIĘTE POD UWAGĘ PRZY SPORZĄDZANIU WSTĘPNEGO PROJEKTU PLANU**

We projekcie Planu ZGD, uwzględnione zostały uwarunkowania przyrodnicze całego obszaru i dla wyróżniających się przyrodniczo części Zatoki Gdańskiej, została ustalona funkcja podstawowa ochrona środowiska i przyrody – O. Są to akweny:

- ZGD.04.O- położony w rejonie ujścia Przekopu Wisły- obszar istotny dla gatunków ryb dwuśrodowiskowych, wyróżniający się pod względem występowania najlepszych warunków dla odbycia tarła dla trzech gatunków ryb poławianych komercyjnie (śledzia, skarpa i okonia); położony w obszarze ważnym dla rozwoju ichtiofauny w strefie przybrzeżnej (ze względu na występujące tam korzystne do tego warunki), w tym akwenie całorocznie występuje morświn- gatunek krytycznie zagrożony wyginięciem, jest to obszar stałego przebywania- odpoczynku

foki szarej oraz foki pospolitej, miejsce ich rozrodu oraz miejsce odpoczynku i rozrodu ptaków wodno- błotnych, obszar objęty prawnymi formami ochrony przyrody: specjalny obszar ochrony siedlisk Ostoja w Ujściu Wisły PLH220044, obszar specjalnej ochrony ptaków Ujście Wisły PLB220004, akwen znajduje się częściowo w granicach rezerwatu przyrody Mewia Łacha;

- ZGD.06.O – akwen w rejonie ujścia Wisły Śmiałej do Zatoki Gdańskiej, obszar istotny dla gatunków ryb dwuśrodowiskowych, miejsce liczego występowania cennych gatunków ptaków, ponieważ jest to dla ich miejsce odpoczynku i rozrodu - w najbliższym sąsiedztwie rezerwatu przyrody „Ptasi Raj” w zachodniej części Wyspy Sobieszewskiej w Gdańsku- Górkach Wschodnich, znajduje się w granicach obszaru specjalnej ochrony ptaków Zatoka Pucka PLB220005 oraz na niewielkim fragmencie w granicach obszaru specjalnej ochrony ptaków Ujście Wisły PLB220004; ponadto znajduje się w obszarze cennym ze względu na występowanie najlepszych warunków dla odbycia tarła dla trzech gatunków ryb poławianych komercyjnie (śledzia, skarpa i okonia) oraz obszarze ważnym dla rozwoju ichtiofauny w strefie przybrzeżnej (ze względu na występujące tam korzystne do tego warunki),
- ZGD.28.O – obszar, gdzie występuje wyjątkowy rodzaj dna w skali polskich obszarów morskich: dno kamieniste, które stanowi wartościowe różnorodne siedlisko dla morskich organizmów, położony jest również w obszarze wyróżniającym się pod względem występowania najlepszych warunków dla odbycia tarła dla trzech gatunków ryb poławianych komercyjnie (śledzia, skarpa i okonia) oraz obszarze ważnym dla rozwoju ichtiofauny w strefie przybrzeżnej (ze względu na występujące tam korzystne do tego warunki), akwen w granicach specjalnego obszaru ochrony siedlisk Klify i Rafy Kamienne Orłowa PLH220105, gdzie również planowane jest objęcie go jako forma ochrony przyrody Rezerwat Podmorski „Klif Orłowa”; jest to obszar położony w najbliższym sąsiedztwie lądowego rezerwatu przyrody „Kępa Redłowska”;
- ZGD.31.O – położony na północny zachód od granicy morskiego portu wojennego Hel- Zachód i przyległy do Mierzei Helskiej wschodni kraniec Długiej Mielizny; akwen wyznaczony w celu ochrony tego obszaru o wyjątkowej bioróżnorodności; występują tu wyjątkowe warunki dla rozwoju makrofity (rozrastające się jako podwodne łąki z gatunkami ramienicami i trawy morskiej), stanowią one obszary bytowania podwodnej fauny oraz jest to miejsce liczego występowania cennych gatunków ptaków, ponieważ jest to dla ich miejsce odpoczynku i rozrodu, jest to obszar odpoczynku foki szarej; na plażach przy granicy z linią brzegową występują cenne gatunki bezkręgowców- zmieraczek plażowy oraz zmieraczek zatokowy; obszar jest położony w granicach obszaru specjalnej ochrony ptaków Zatoka Pucka PLB220005 oraz specjalnego obszaru ochrony siedlisk Zatoka Pucka i Półwysep Helski PLH220032; akwen jest trudnodostępny od strony wody jak i lądu, ze względu na to, że otoczony terenami wojskowymi- terenami zamkniętymi i poligonamiorskimi Marynarki Wojennej,
- ZGD.32.O – akwen położony wzdłuż cypla Półwyspu Helskiego, na północny- wschód od portu morskiego w Helu, wyznaczony w celu ochrony unikalnych naturalnych procesów brzegowych; jest to obszar odpoczynku foki szarej; położony częściowo w granicach specjalnego obszaru ochrony siedlisk Zatoka Pucka i Półwysep Helski PLH220032, częściowo w granicach obszaru specjalnej ochrony ptaków Zatoka Pucka PLB220005, niewielki fragment znajduje się w granicach Zespołu przyrodniczo - krajobrazowego "Cypel Helski”;
- ZGD.39.O oraz ZGD.40.O – dwa akweny obejmujące mieliznę zwaną Mewia Rewa/Ryf Mew/Rybitwia Mielizna w Zatoce Puckiej, znajdujące się w granicach Nadmorskiego Parku Krajobrazowego, obszaru specjalnej ochrony ptaków Zatoka Pucka PLB220005 oraz specjalnego obszaru ochrony siedlisk Zatoka Pucka i Półwysep Helski PLH220032, na fragmencie akwenu ZGD.40.O, obszarze wyjątkowym dla ptaków jako miejsce ich przebywania, odpoczynku i rozrodu; jest to obszar odpoczynku foki szarej; obowiązuje tu Zarządzenie Porządkowe nr 5 Dyrektora Urzędu Morskiego w Gdyni z dnia 3 kwietnia 2014 r. w sprawie ustanowienia warunków bezpiecznego uprawiania żeglugi na obszarze morskim wewnętrznej Zatoki Puckiej (publ. Dz. Urz. Woj. Pomorskiego poz. 1416, Dz. Urz. Woj. Warmińsko - Mazurskiego poz. 1492)- ustanowiona jest strefa bezpieczeństwa na obszarze Rybitwiej Mielizny obowiązuje zakaz żeglugi w okresie migracji ptaków od 1 lipca do 31 października, ponieważ odpoczywają tu ptaki oraz foki- foka szara; w akwenu ZGD.40.O



zlokalizowane są liczne wraki statków, które osiadły na mieliźnie; jest to obszar objęty innymi formami ochrony przyrody: jako Nadmorski Park Krajobrazowy, obszar w granicach obszaru specjalnej ochrony ptaków Zatoka Pucka PLB220005 oraz specjalnego obszaru ochrony siedlisk Zatoka Pucka i Półwysep Helski PLH220032;

- ZGD.41.O – akwen wykorzystywany jako akwen treningowy do uprawiania różnych form sportów wodnych, jak również turystyki i rekreacji oraz jako łowisko przybrzeżne, gdzie należy pogodzić te funkcje z wyróżniającymi się cennymi przyrodniczo walorami Zatoki Puckiej - obszar objęty innymi formami ochrony przyrody: jako Nadmorski Park Krajobrazowy, obszar w granicach obszaru specjalnej ochrony ptaków Zatoka Pucka PLB220005 oraz specjalnego obszaru ochrony siedlisk Zatoka Pucka i Półwysep Helski PLH220032; położony, w zachodnim fragmencie, w obszarze wyróżniającym się pod względem występowania najlepszych warunków dla odbycia tarła dla trzech gatunków ryb poławianych komercyjnie (śledzia, skarpa i okonia) w strefie przybrzeżnej i płytkowodnej oraz obszarze ważnym dla rozwoju ichtiofauny w strefie przybrzeżnej (ze względu na występujące tam korzystne do tego warunki); ta część Zatoki Puckiej wyróżnia się wyjątkowo korzystnymi warunkami dna sprzyjającymi występowaniu makrofitów (podwodnych łąk z gatunkami chronionymi trawy morskiej i ramienic, które stanowią siedlisko cenne dla wielu organizmów morskich; jest to obszar występowania foki szarej; w akwencie zlokalizowane są zatopione pozostałości średniowiecznego portu w Pucku- obszar wpisany do rejestru zabytków;
- ZGD.42.O – obejmujący pas o szerokości 500 m wzdłuż brzegu, wyznaczony w celu zachowania odcinków naturalnego charakteru brzegu morskiego w najbliższym sąsiedztwie rezerwatu przyrody „Mechelińskie Łąki”, miejsce koncentracji ptaków oraz miejsce ich lęgów; położony w granicach: Nadmorskiego Parku Krajobrazowego, specjalnego obszaru ochrony siedlisk Zatoka Pucka i Półwysep Helski PLH220032, obszaru specjalnej ochrony ptaków Zatoka Pucka PLB220005; akwen stanowi obszar cenny ze względu na korzystne warunki dla rozwoju makrofitów- w tym chronionego gatunku trawy morskiej, znajdują się tu obszary wyróżniające się pod względem występowania najlepszych warunków dla odbycia tarła dla trzech gatunków ryb poławianych komercyjnie (śledzia, skarpa i okonia) w strefie przybrzeżnej i płytkowodnej; jest obszarem ważnym dla rozwoju ichtiofauny w strefie przybrzeżnej (ze względu na występujące tam korzystne do tego warunki);
- ZGD.43.O – akwen w rejonie ujścia rzeki Redy oraz Zagórskiej Strugi do Zatoki Puckiej; jest to obszar istotny dla gatunków ryb dwuśrodowiskowych, wzdłuż linii brzegu Zatoki Puckiej występują w akwencie strefy z szuwarem, które stanowią cenne siedlisko przyrodnicze – miejsce bytowania licznych organizmów podwodnych i ptactwa i rejon ich lęgów oraz jednocześnie pełnią funkcję naturalnej ochrony brzegu; akwen stanowi obszar cenny ze względu na korzystne warunki dla rozwoju makrofitów- w tym chronionego gatunku trawy morskiej, znajdują się tu obszary wyróżniające się pod względem występowania najlepszych warunków dla odbycia tarła dla trzech gatunków ryb poławianych komercyjnie (śledzia, skarpa i okonia) w strefie przybrzeżnej i płytkowodnej; jest obszarem ważnym dla rozwoju ichtiofauny w strefie przybrzeżnej (ze względu na występujące tam korzystne do tego warunki); jest to obszar występowania foki szarej; część jest objęta ochroną jako rezerwat przyrody Beka, a fragment stanowi otulinę dla tego rezerwatu, położony w granicach Nadmorskiego Parku Krajobrazowego, obszaru specjalnej ochrony ptaków Zatoka Pucka PLB220005 oraz specjalnego obszaru ochrony siedlisk Zatoka Pucka i Półwysep Helski PLH220032;
- ZGD.44.O – położony w rejonie Rewy w gm. Kosakowo pas Zatoki Puckiej o szerokości 370 m przyległy do linii brzegowej, który ma stanowić strefę kontrolowanej penetracji turystycznej w wyjątkowo cennym przyrodniczo obszarze Zatoki Puckiej, położony w granicach Nadmorskiego Parku Krajobrazowego, obszaru specjalnej ochrony ptaków Zatoka Pucka PLB220005 oraz specjalnego obszaru ochrony siedlisk Zatoka Pucka i Półwysep Helski PLH220032; akwen stanowi obszar cenny ze względu na korzystne warunki dla rozwoju makrofitów- w tym chronionego gatunku trawy morskiej, znajdują się tu obszary wyróżniające się pod względem występowania najlepszych warunków dla odbycia tarła dla trzech gatunków ryb poławianych komercyjnie (śledzia, skarpa i okonia) w strefie przybrzeżnej i płytkowodnej; jest obszarem

ważnym dla rozwoju ichtiofauny w strefie przybrzeżnej (ze względu na występujące tam korzystne do tego warunki), jest to obszar występowania foki szarej;

- ZGD.45.O – jest to akwen w rejonie przybrzeżnym na odcinku od Osłonina przez Rzucewo do Pucka, występują tu na dnie pozostałości paleokrajobrazu, ponadto Minister Kultury i Dziedzictwa Narodowego wraz z Narodowym Muzeum Morskim w Gdańsku wskazał jako obszar bardzo wysokiego prawdopodobieństwa występowania pozostałości osadnictwa, wzdłuż linii brzegu Zatoki Puckiej występują w akwenie strefy z szuwarem, które stanowią cenne siedlisko przyrodnicze – miejsce bytowania licznych organizmów podwodnych i ptactwa oraz jednocześnie pełnią funkcję naturalnej ochrony brzegu; akwen stanowi obszar cenny ze względu na korzystne warunki dla rozwoju makrofitów- w tym chronionego gatunku trawy morskiej, znajdują się tu obszary wyróżniające się pod względem występowania najlepszych warunków dla odbycia tarła dla trzech gatunków ryb poławianych komercyjnie (śledzia, skarpa i okonia) w strefie przybrzeżnej i płytkowodnej; jest obszarem ważnym dla rozwoju ichtiofauny w strefie przybrzeżnej (ze względu na występujące tam korzystne do tego warunki), jest to obszar występowania foki szarej;
- ZGD.47.O – akwen położony na wschód od portu morskiego w Pucku, obejmujący pas Zatoki Puckiej o szerokości 370 m przyległy do linii brzegowej, który ma stanowić strefę kontrolowanej penetracji turystycznej w cennym przyrodniczo obszarze Zatoki Puckiej, położony w granicach Nadmorskiego Parku Krajobrazowego, obszaru specjalnej ochrony ptaków Zatoka Pucka PLB220005 oraz specjalnego obszaru ochrony siedlisk Zatoka Pucka i Półwysep Helski PLH220032; akwen stanowi obszar cenny ze względu na korzystne warunki dla rozwoju makrofitów- w tym chronionego gatunku trawy morskiej, znajdują się tu obszary wyróżniające się pod względem występowania najlepszych warunków dla odbycia tarła dla trzech gatunków ryb poławianych komercyjnie (śledzia, skarpa i okonia) w strefie przybrzeżnej i płytkowodnej; jest obszarem ważnym dla rozwoju ichtiofauny w strefie przybrzeżnej (ze względu na występujące tam korzystne do tego warunki), jest to obszar występowania foki szarej;
- ZGD.49.O – akwen położony na zachód od portu morskiego w Pucku do okolicy ujścia Rzeki Płutnicy, obejmujący pas Zatoki Puckiej o szerokości 370 m przyległy do linii brzegowej, który ma stanowić strefę kontrolowanej penetracji turystycznej w cennym przyrodniczo obszarze Zatoki Puckiej, położony w granicach Nadmorskiego Parku Krajobrazowego, obszaru specjalnej ochrony ptaków Zatoka Pucka PLB220005 oraz specjalnego obszaru ochrony siedlisk Zatoka Pucka i Półwysep Helski PLH220032, w obszarze wyróżniającym się pod względem występowania najlepszych warunków dla odbycia tarła dla trzech gatunków ryb poławianych komercyjnie (śledzia, skarpa i okonia) w strefie przybrzeżnej i płytkowodnej oraz obszarze ważnym dla rozwoju ichtiofauny w strefie przybrzeżnej (ze względu na występujące tam korzystne do tego warunki), wzdłuż linii brzegu występują strefy z szuwarem, które stanowią cenne siedlisko przyrodnicze – miejsce bytowania licznych organizmów podwodnych oraz rejon koncentracji ptaków wodno-błotnych i ich lęgowisko oraz jednocześnie pełnią funkcję naturalnej ochrony brzegu, stanowi fragment większego obszaru w rejonie ujścia rzeki Płutnicy- wyłączonego z rybołówstwa komercyjnego od dnia 20 kwietnia do dnia 20 czerwca - Rozporządzenie Ministra Gospodarki Morskiej i Żeglugi Śródlądowej z dnia 21 sierpnia 2019 r. (Dz. U. z 2019 r. poz. 1701); w akwenie zlokalizowane są zatopione pozostałości średniowiecznego portu w Pucku- obszaru wpisanego do rejestru zabytków; przez akwen przebiega dany tor wodny do basenu danyh zakładów mechanicznych w Pucku;
- ZGD.50.O – akwen w rejonie ujścia rzeki Płutnicy, obszar istotny dla gatunków ryb dwuśrodowiskowych, gdzie obowiązuje zakaz żeglugi ustanowiony odpowiednim zarządzeniem Dyrektora Urzędu Morskiego w Gdyni, stanowi fragment większego obszaru wyłączonego z rybołówstwa komercyjnego od dnia 20 kwietnia do dnia 20 czerwca - Rozporządzenie Ministra Gospodarki Morskiej i Żeglugi Śródlądowej z dnia 21 sierpnia 2019 r. (Dz. U. z 2019 r. poz. 1701), wzdłuż linii brzegu występują strefy z szuwarem, które stanowią cenne siedlisko przyrodnicze – miejsce bytowania licznych organizmów podwodnych oraz rejon koncentracji ptaków wodno-błotnych i ich lęgowisko oraz jednocześnie pełnią funkcję

naturalnej ochrony brzegu, jest położony w granicach Nadmorskiego Parku Krajobrazowego, obszaru specjalnej ochrony ptaków Zatoka Pucka PLB220005 oraz specjalnego obszaru ochrony siedlisk Zatoka Pucka i Półwysep Helski PLH220032 w obszarze wyróżniającym się pod względem występowania najlepszych warunków dla odbycia tarła dla trzech gatunków ryb poławianych komercyjnie (śledzia, skarpa i okonia) w strefie przybrzeżnej i płytkowodnej oraz obszarze ważnym dla rozwoju ichtiofauny w strefie przybrzeżnej (ze względu na występujące tam korzystne do tego warunki); w akwenie zlokalizowane są zatopione pozostałości średniowiecznego portu w Pucku- obszar wpisany do rejestru zabytków;

- ZGD.51.O – położony pomiędzy Gnieźdżewem w gminie Puck a Władysławowem pas Zatoki Puckiej, o szerokości 370 m przyległy do linii brzegowej, który ma stanowić strefę kontrolowanej penetracji turystycznej w cennym przyrodniczo obszarze Zatoki Puckiej, położony w granicach Nadmorskiego Parku Krajobrazowego, obszaru specjalnej ochrony ptaków Zatoka Pucka PLB220005 oraz specjalnego obszaru ochrony siedlisk Zatoka Pucka i Półwysep Helski PLH220032; akwen stanowi obszar cenny ze względu na korzystne warunki dla rozwoju makrofitów- w tym chronionego gatunku trawy morskiej, znajdują się tu obszary wyróżniające się pod względem występowania najlepszych warunków dla odbycia tarła dla trzech gatunków ryb poławianych komercyjnie (śledzia, skarpa i okonia) w strefie przybrzeżnej i płytkowodnej; jest obszarem ważnym dla rozwoju ichtiofauny w strefie przybrzeżnej (ze względu na występujące tam korzystne do tego warunki), stanowi fragment większego obszaru w rejonie ujścia rzeki Płutnicy jako wyłączonego z rybołówstwa komercyjnego od dnia 20 kwietnia do dnia 20 czerwca - Rozporządzenie Ministra Gospodarki Morskiej i Żeglugi Śródlądowej z dnia 21 sierpnia 2019 r. (Dz. U. z 2019 r. poz. 1701), wzdłuż linii brzegu Zatoki Puckiej występują w akwenie strefy z szuwarem, które stanowią cenne siedlisko przyrodnicze dla wielu gatunków organizmów oraz jednocześnie pełnią funkcję naturalnej ochrony brzegu;
- ZGD.52.O – akwen przyległy do rezerwatu przyrody Słone Łąki we Władysławowie, stanowiący strefę ochrony dla tego rezerwatu, położony w granicach Nadmorskiego Parku Krajobrazowego, obszaru specjalnej ochrony ptaków Zatoka Pucka PLB220005 oraz specjalnego obszaru ochrony siedlisk Zatoka Pucka i Półwysep Helski PLH220032, jest to również obszar wyróżniający się pod względem występowania najlepszych warunków dla odbycia tarła dla trzech gatunków ryb poławianych komercyjnie (śledzia, skarpa i okonia) w strefie przybrzeżnej i płytkowodnej oraz obszarze ważnym dla rozwoju ichtiofauny w strefie przybrzeżnej (ze względu na występujące tam korzystne do tego warunki), wzdłuż linii brzegu Zatoki Puckiej występują w akwenie strefy z szuwarem, które stanowią cenne siedlisko przyrodnicze dla wielu gatunków organizmów oraz jednocześnie pełnią funkcję naturalnej ochrony brzegu; w akwenie – pod dnem Zatoki- planowana jest budowa gazociągu;
- ZGD.53.O – położony wzdłuż Mierzei Helskiej na wschód od Władysławowa do Kuźnicy w gminie Jastarnia, pas o szerokości 370 m przyległy do linii brzegowej, który ma stanowić strefę kontrolowanej penetracji turystycznej w cennym przyrodniczo obszarze Zatoki Puckiej; wzdłuż linii brzegu Zatoki Puckiej występują w akwenie strefy z szuwarem, które stanowią cenne siedlisko przyrodnicze dla licznych gatunków organizmów oraz jednocześnie pełnią funkcję naturalnej ochrony brzegu; akwen stanowi obszar cenny ze względu na korzystne warunki dla rozwoju makrofitów- w tym chronionego gatunku trawy morskiej, znajdują się tu obszary wyróżniające się pod względem występowania najlepszych warunków dla odbycia tarła dla trzech gatunków ryb poławianych komercyjnie (śledzia, skarpa i okonia) w strefie przybrzeżnej i płytkowodnej; jest obszarem ważnym dla rozwoju ichtiofauny w strefie przybrzeżnej (ze względu na występujące tam korzystne do tego warunki); obszar ten jest położony w granicach Nadmorskiego Parku Krajobrazowego, obszaru specjalnej ochrony ptaków Zatoka Pucka PLB220005 oraz specjalnego obszaru ochrony siedlisk Zatoka Pucka i Półwysep Helski PLH220032;
- ZGD.56.O – położony wzdłuż Mierzei Helskiej na wschód od Kuźnicy do Jastarni, pas o szerokości 370 m przyległy do linii brzegowej, który ma stanowić strefę kontrolowanej penetracji turystycznej w cennym przyrodniczo obszarze Zatoki Puckiej, wzdłuż linii brzegu Zatoki Puckiej występują w akwenie strefy z szuwarem, które stanowią cenne siedlisko

przyrodnicze dla licznych gatunków oraz jednocześnie pełnią funkcję naturalnej ochrony brzegu, położony w granicach obszaru specjalnej ochrony ptaków Zatoka Pucka PLB220005 oraz specjalnego obszaru ochrony siedlisk Zatoka Pucka i Półwysep Helski PLH220032; akwen stanowi obszar cenny ze względu na korzystne warunki dla rozwoju makrofitów- w tym chronionego gatunku trawy morskiej, znajdują się tu obszary wyróżniające się pod względem występowania najlepszych warunków dla odbycia tarła dla trzech gatunków ryb poławianych komercyjnie (śledzia, skarpa i okonia) w strefie przybrzeżnej i płytkowodnej; jest obszarem ważnym dla rozwoju ichtiofauny w strefie przybrzeżnej (ze względu na występujące tam korzystne do tego warunki);

- ZGD.60.O – położony wzdłuż Mierzei Helskiej na wschód od Jastarni, pas o szerokości 370 m przyległy do linii brzegowej, który ma stanowić strefę kontrolowanej penetracji turystycznej w cennym przyrodniczo obszarze Zatoki Puckiej, położony w granicach obszaru specjalnej ochrony ptaków Zatoka Pucka PLB220005 oraz specjalnego obszaru ochrony siedlisk Zatoka Pucka i Półwysep Helski PLH220032; akwen stanowi obszar cenny ze względu na korzystne warunki dla rozwoju makrofitów- w tym chronionego gatunku trawy morskiej, znajdują się tu obszary wyróżniające się pod względem występowania najlepszych warunków dla odbycia tarła dla trzech gatunków ryb poławianych komercyjnie (śledzia, skarpa i okonia) w strefie przybrzeżnej i płytkowodnej; jest obszarem ważnym dla rozwoju ichtiofauny w strefie przybrzeżnej (ze względu na występujące tam korzystne do tego warunki);
- ZGD.61.O – obejmujący część zewnętrznej Zatoki Puckiej w granicach Nadmorskiego Parku Krajobrazowego oraz objęta innymi formami ochrony przyrody- w granicach obszaru specjalnej ochrony ptaków Zatoka Pucka PLB220005 oraz specjalnego obszaru ochrony siedlisk Zatoka Pucka i Półwysep Helski PLH220032; akwen stanowi obszar cenny ze względu na korzystne warunki dla rozwoju makrofitów - w tym chronionego gatunku trawy morskiej, znajdują się tu obszary wyróżniające się pod względem występowania najlepszych warunków dla odbycia tarła dla trzech gatunków ryb poławianych komercyjnie (śledzia, skarpa i okonia) w strefie przybrzeżnej i płytkowodnej; jest obszarem ważnym dla rozwoju ichtiofauny w strefie przybrzeżnej (ze względu na występujące tam korzystne do tego warunki), stanowi cenny obszar dla całorocznego występowania morświna i foki szarej, zlokalizowane są tu liczne warki zabytkowe udostępnione do pletwonurkowania; rozpoznano występowanie nagromadzeń piasku, które przydatne są do prowadzenia sztucznego zasilania plaż przybrzeżnych; w akwencie zlokalizowane są pozostałości obiektów niemieckiego poligonu doświadczalnego z czasów II Wojny Światowej.

Projekt Planu ZGD v.3 w znacznym stopniu uwzględnia uwarunkowania przyrodnicze Zatoki Gdańskiej.

Ponadto z uwagi na istotne walory przyrodnicze warto rozważyć nadanie funkcji O – ochrona środowiska następującym akwenom:

- ZGD.36.C,
- ZGD.38.C,
- ZGD.05.C,
- ZGD.04.C.

## **10. OKREŚLENIE WNIOSKÓW/ ZALECEŃ ODNOŚNIE ŚRODOWISKA, KTÓRE MUSZĄ BYĆ UWZGLĘDNIONE W DALSZYCH PRACACH PLANISTYCZNYCH**

Określenie wniosków i zaleceń do projektu planu ZGD było procesem iteracyjnym podobnie jak iteracyjny charakter miały prace nad projektem Planu. Zestaw proponowanych wniosków do poszczególnych etapów Planu, zmieniał się w zależności od stopnia szczegółowości ustaleń Planu oraz stopnia uwzględnienia zaleceń prognozy w kolejnych wersjach Planu.

W niniejszym rozdziale przedstawiono poszczególne etapy zaleceń i wniosków do Planu ZGD.

**Do projektu planu w wersji v.0 sformułowano następujące zalecenia:**

- funkcja turystyka, sport i rekreacja na Zatoce Puckiej musi uwzględniać cenne zasoby środowiska i przyrody, zwłaszcza na obszarach objętych ochroną prawną (przybrzeżne

trzciniowiska, obszary potencjalnie przydatne dla rozwoju - sukcesji gatunku *Zostera marina* oraz obszary potencjalnie ważne dla rozwoju ichtiofauny obszary, obszary, gdzie występują optymalne warunki habitatowe i hydrologiczne do skutecznego tarła wybranych gatunków ryb, obszar gdzie zinwentaryzowano występowanie pozostałości paleolasów);

- planowane na Zatoce Puckiej tory wodne (do portów) oraz trasy żeglugowe (do pomostów) istniejących oraz planowanych muszą uwzględniać cenne zasoby środowiska i przyrody, zwłaszcza na obszarach objętych ochroną prawną (przybrzeżne trzciniowiska, obszary potencjalnie przydatne dla rozwoju - sukcesji gatunku *Zostera marina* i obszary potencjalnie ważne dla rozwoju ichtiofauny obszary, czy obszary, gdzie występują optymalne warunki habitatowe i hydrologiczne do skutecznego tarła wybranych gatunków ryb, obszar gdzie zinwentaryzowano występowanie pozostałości paleolasów);
- projektowana lokalizacja przystani jachtowej w Gdańsku Brzeźnie musi uwzględniać obszary ważne dla rozwoju ichtiofauny oraz obszary, gdzie występują optymalne warunki habitatowe i hydrologiczne do skutecznego tarła wybranych gatunków ryb; musi brać pod uwagę nagromadzenie w tym rejonie zabytkowych wraków lub ich pozostałości;
- rozbudowa i przebudowa portu w Pucku musi uwzględniać sąsiedztwo z pozostałościami średniowiecznego portu w Pucku, który jest objęty ochroną jako obszar wpisany do rejestru zabytków;
- propozycje wyznaczania podejść do przystani Rzucewo, Ośtonino muszą uwzględniać fragmenty dna zachodniej części Zatoki Puckiej, gdzie znajdują się zewidencjonowane pozostałości paleolasów, wskazujących na równoczesną możliwość wystąpieniu tu pozostałości działalności człowieka;
- w odniesieniu do miejsc nagromadzenia piasków do sztucznego zasilania brzegów, należy brać pod uwagę obszary stanowiące potencjalnie ważne dla rozwoju ichtiofauny i obszary, gdzie występują optymalne warunki habitatowe i hydrologiczne do skutecznego tarła wybranych gatunków ryb;
- w odniesieniu do miejsc nagromadzenia piasków do sztucznego zasilania brzegów, należy brać pod uwagę obszar w rejonie na południe od granic portu morskiego w Gdyni, który jest miejscem położenia na dnie zabytkowych wraków i ich pozostałości (przeniesionych z innych miejsc dna Zatoki) – jako planowanego do utworzenia podwodnego skansenu wraków;
- planowana lokalizacja mariny w rejonie ruin zabytkowej Torpedowni w rejonie Gdynia -Babie Doły, musi uwzględniać obszary stanowiące potencjalnie ważne dla rozwoju ichtiofauny i do obszarów, gdzie występują optymalne warunki habitatowe i hydrologiczne do skutecznego tarła wybranych gatunków ryb oraz sąsiedztwo poligonu Marynarki Wojennej Rzeczypospolitej Polskiej w rejonie Gdyni;
- akweny o funkcji turystyki, sportu i rekreacji, (zwłaszcza w strefie najbliższej położonej w stosunku do brzegu morskiego) muszą uwzględniać istniejące poligony oraz kotwiczowiska Marynarki Wojennej Rzeczypospolitej Polskiej;
- akweny o funkcji turystyki, sportu i rekreacji, (zwłaszcza w strefie najbliższej położonej w stosunku do brzegu morskiego) - pomiędzy Gdynia a Gdańskiem – muszą uwzględniać funkcję rybołówstwa- w granicach ustalonej odpowiednim zarządzeniem Dyrektora Urzędu Morskiego w Gdyni strefy ochrony rybołówstwa.

#### **Do projektu planu ZGD w wersji v.1 sformułowano następujące zalecenia:**

Zgodnie z zapisami zawartymi w Rozdziale 1. Ustalenia ogólne dla całego obszaru objętego planem w §2 ust. 2. „działania prowadzone na rzecz obronności i bezpieczeństwa państwa są nadrzędne nad innymi funkcjami planowanymi na obszarze planu. W zakresie obronności i bezpieczeństwa państwa na całym obszarze objętym planem dopuszcza się realizację działań, których wymagają potrzeby obronności i bezpieczeństwa państwa”. Dopuszczenie działań w zakresie obronności kraju może się wiązać z negatywnym wpływem na najcenniejsze obszary Zatoki Gdańskiej. W tym kontekście należałoby rozważyć wyłączenie z takiego zapisu akwenów: Zatoka Puck Wewnętrzna, Rezerwat Beka oraz rejon Klifu Orłowskiego w celu ochrony najcenniejszych fragmentów polskiego wybrzeża.

Dopuszczenie poszukiwania, rozpoznawania i wydobywania kopalin ze złóż w akwenach, dla których jako funkcję podstawową wyznaczono O lub Pr – rezerwa dla przyszłego rozwoju nie jest zasadne. W przypadku funkcji O mamy do czynienia z terenami cennymi przyrodniczo zatem nie powinny tam być dopuszczone prace, które są inwazyjne dla środowiska (przede wszystkim hałas podwodny). W przypadku funkcji K poszukiwanie i rozpoznawanie złóż może być sprzeczne z samą idea funkcji Pr tj. zachowaniem tych akwenów pod przyszłe funkcje, których obecnie nie możemy zdefiniować. Ze względu na szczególną rolę ekosystemu Zatoki Gdańskiej w systemie ochrony przyrody w Polsce i Unii Europejskiej, oraz w kontekście występujących obecnie znaczących presji na cały akwen, należy rozważyć rezygnację z funkcji K na całym obszarze Planu, w przypadku konieczności stosowania inwazyjnych metod rozpoznawania i związane z tym istotne skutki środowiskowe.

W ustaleniach ogólnych projektu Planu ZGD v.3 ustalono podakweny Tk transport lokalny oraz dopuszczono funkcję Tk – zdefiniowaną jako zapewnienie przestrzeni dla trasy żeglugowej lub toru wodnego do morskich przystani oraz miejsc usytuowania pomostów o szerokości 20 m i głębokości nie więcej niż 2 m; dotyczy to przede wszystkim następujących akwenów Zatoki Puckiej: ZGD.41.O, ZGD.42.O, ZGD.44.O, ZGD.45.O, ZGD.49.O, ZGD.51.O, ZGD.53.O, ZGD.56.O, ZGD.60.O, ZGD.61.O. Ze względu na szczególne znaczenie Zatoki Puckiej wewnętrznej oraz występującą obecnie silną presję turystyczną, nie powinny być w tym rejonie lokowane nowe pomosty i przystanie oraz inne obiekty, których funkcjonowanie może wymagać prac pogłębiarskich. Niszczenie dna oraz zmętnienie wody z tym związane mogą znacząco wpływać na dalszą degradację tego ekosystemu. Proponuje się w obrębie Zatoki Puckiej Wewnętrznej rezygnację z dopuszczania w karcie ww. akwenów możliwości utworzenia trasy żeglugowej o szerokości 20 m i głębokości 2m – trasy żeglugowe do pomostów istniejących i planowanych powinny uwzględniać istniejące warunki głębokościowe. Jedynie w przypadku torów wodnych do portów i przystani morskich może być dopuszczone pogłębianie.

W kartach akwenów brak zapisów odnoszących się do konieczności ochrony plaż ze względu na występowanie rzadkich i chronionych gatunków bezkręgowców. Dotyczy to kart akwenów: ZGD.31.O, ZGD.30.B i ZGD.60.O – dopuszczona w tych akwenach ochrona brzegów powinna uwzględniać konieczność ochrony zmierniczka plażowego.

W przypadku akwenów ZGD.36.C, ZGD.37.SM oraz ZGD.38 powinny również znaleźć się zapisy o konieczności ochrony zmierniczka zatokowego.

Część akwenu Zatoki Puckiej objętego planem objęta jest ochroną jako Nadmorski Park Krajobrazowy. Obecnie trwają prace nad planem ochrony; ponieważ ustalenia tego planu nie są jeszcze ostatecznie ustalone nie ma możliwości włączenia zakazów i nakazów, które będą obowiązywać do kart poszczególnych akwenów zlokalizowanych w obrębie NPK tj: ZGD.39.O, ZGD.40.O, ZGD.41.O, ZGD.43.O, ZGD.44.O, ZGD.45.O, ZGD.46.T, ZGD.47.O, ZGD.48.Ip, ZGD.49.O, ZGD.50.O, ZGD.51.O, ZGD.52.O, ZGD.53.O, ZGD.54.Ip, ZGD.55.T, ZGD.56.O. W związku z tym należy w tych akwenach zamieścić informację o możliwości obowiązywania w przyszłości ustaleń planu ochrony NPK.

### **Zmiany projektu Planu ZGD v.2:**

W przypadku akwenu ZGD.37.Sm powinny znaleźć się zapisy o konieczności ochrony zmierniczka plażowego oraz dostosowaniu funkcji wiodącej do konieczności ochrony siedliska zmierniczka. Zalecenia/ograniczenia dla funkcji wiodącej Sm w karcie akwenów ZGD.37.Sm:

- lokalizacja mariny w pasie brzegu już mocno zmienionego tj. umocnionego kamieniami i gruzem.

Zalecenia/ograniczenia proponowane do uwzględnienia w karcie akwenu ZGD.30.B:

- w przypadku konieczności zasilania plaż piaskiem lub prowadzenia innych czasowych robót w obrębie plaży – prace prowadzić z wody (wyklucza się zasilanie wozidłami) oraz w okresie zimowym, w celu ochrony zmierniczka plażowego i zatokowego.
- ograniczenie ruchu turystycznego na plaży piaszczystej na wysokości Długiej Mielizny.

W akwenu ZGD.04.O w wersji v.2 planu wprowadzono zapis o możliwości wznoszenia sztucznych wysp i konstrukcji dla potrzeb ochrony brzegu, ochrony środowiska oraz w związku z utrzymaniem i pogłębianiem toru wodnego. Ze względu na cenne walory przyrodnicze tego akwenu, uwarunkowanie naturalnymi procesami tworzenia się stożka usypowego, tworzącego efemeryczne łachy w granicach



akwenu, proponuje się wyłączenie możliwości wznoszenia sztucznych wysp i konstrukcji dla innych celów niż ochrona przyrody – tj. wykreślić w punkcie 7 karty akwenu dopuszczenia możliwości wznoszenia sztucznych wysp i konstrukcji dla potrzeb ochrony brzegu i pogłębiania toru wodnego.

W akwencie ZGD.05.C (Wyspa Sobieszewska) dopuszczona została na wniosek Prezydenta Miasta Gdańska lokalizacja jednego pomostu. Ze względu na cenne walory przyrodnicze rejonu ujścia Wisły Śmiałej i Wisły Przekop, objęte ochroną rezerwatową i Natura 2000, proponuje się zamieścić w karcie akwenu zakaz lokalizowania pomostu w sąsiedztwie rezerwatu oraz obszarów Natura 2000 – głównie ze względu na ograniczenie penetracji turystycznej plaż w okresie lęgowym siewczek i rybitw.

Dla akwenów: ZGD.41.O, ZGD.42.O, ZGD.44.O, ZGD.45.O, ZGD.49.O, ZGD.51.O, ZGD.53.O, ZGD.56.O, ZGD.60.O, ZGD.61.O, ze względu na szczególne wartości przyrodnicze i istniejącą presję turystyczną, proponuje się zmianę zapisów w kartach akwenów w części 7. ZAKAZY lub OGRANICZANIA dla funkcji Tk – transport lokalny ogranicza się do zapewnienia przestrzeni dla wyznaczania trasy żeglugowej lub toru wodnego o szerokości nie więcej niż 20 m i głębokości nie więcej niż 2 m do portów lub przystani morskich oraz miejsc sytuowania pomostów w następujący sposób:

- rezygnację z uwzględnienia tras żeglugowych do pomostów

Proponowana rezygnacja z cytowanego wyżej brzmienia zapisu, ma na celu ograniczenie potencjalnej presji na akwen poprzez dopuszczenie jedynie w przypadku toru wodnego prowadzenie prac pogłębiarskich.

W obrębie akwenu ZGD.61.O. wyznaczono podakwen 61.01.C stanowiący miejsce nagromadzenia piasku do sztucznego zasilania brzegu w rejonie Półwyspu Helskiego. Ze względu na lokalizację w obrębie obszaru siedliskowego i szczególne walory przyrodnicze Zatoki Puckiej proponuje się rezygnację z tego podakwenu ewentualnie w przypadku konieczności poboru piasku, prowadzenie robót od strony wschodniej podakwenu tj. w maksymalnym oddaleniu do Ryfu Mew.

## **11. PROPOZYCJA DZIAŁAŃ ZAPOBIEGAJĄCYCH, OGRANICZAJĄCYCH LUB KOMPENSUJĄCYCH POTENCJALNE NEGATYWNE ODDZIAŁYWANIA USTALEŃ PLANU ZGD**

Jako działania mające na celu zapobieganie i ograniczanie możliwości wystąpienia negatywnych oddziaływań na środowisko zaproponowano wykluczenie funkcji B – obronność państwa z akwenów o największych walorach przyrodniczych oraz wyłączenie funkcji K - poszukiwanie, rozpoznawanie oraz wydobywanie kopalin ze złóż jako dopuszczonych w akwenach o funkcji podstawowej O – ochrona środowiska i przyrody oraz Pr– rezerwa pod przyszły rozwój.

Zgodnie z zapisami zwartymi w Rozdziale 1. Ustalenia ogólne dla całego obszaru objętego planem w §2 ust. 2. „działania prowadzone na rzecz obronności i bezpieczeństwa państwa są nadrzędne nad innymi funkcjami planowanymi na obszarze planu. W zakresie obronności i bezpieczeństwa państwa na całym obszarze objętym planem dopuszcza się realizację działań, których wymagają potrzeby obronności i bezpieczeństwa państwa”. Powyższy zapis budzi obawy odnośnie zapewnienia ochrony najcenniejszych fragmentów ekosystemu Zatoki Gdańskiej. W związku z tym zasadne wydaje się, aby z takiego zapisu wyłączyć takie obszary jak: Zatoka Puck Wewnętrzna, Rezerwat Beka oraz rejon Klifu Orłowskiego.

Podobnie jak w przypadku obronności kraju funkcja ta nie powinna być dopuszczona na najcenniejszych akwenach Zatoki Gdańskiej, ze względu na inwazyjność metod rozpoznawania i wydobywania kopalin i skutki dla środowiska. W związku z tym rekomenduje się wyłączenie następujących akwenów z możliwości realizacji funkcji K: Zatoka Pucka Wewnętrzna, Rezerwat Beka, rejon Klifu Orłowskiego, ujście Wisły Śmiałej i Ujście Wisły Przekop, pas przybrzeżny wzdłuż Mierzei Wiślanej oraz na akwenach o funkcji Pr– rezerwa pod przyszły rozwój lub wykluczenie metod sejsmicznych rozpoznawania złóż.

Wprowadzenie ww. ograniczeń zapewni ochronę środowiska przyrodniczego oraz realnie zapewni zachowanie akwenów pod przyszły rozwój.

W przypadku rybołówstwa, zapewniona zostanie właściwa ochrona środowiska przyrodniczego w momencie kiedy zaczną obowiązywać ustalenia Planu zadań ochronnych obszarów Natura 2000 powołanych w obrębie Zatoki Gdańskiej tj.:

- Zatoka Pucka PLB220005
- Ujście Wisły PLB220004
- Zatoka Pucka i Półwysep Helski PLH220032
- Ostoja w Ujściu Wisły PLH220044
- Klify i Rąfy Kamienne Orłowa PLH220105
- Zalew Wiślany i Mierzeja Wiślana PLH280007

Brak powołania Planów zadań ochronnych dla ww. obszarów może skutkować pogorszeniem stanu ochrony gatunków i siedlisk objętych stanowiących przedmiot ochrony oraz utratą spójności tych obszarów.

W celu ochrony ekosystemu Zatoki Puckiej przed możliwymi negatywnymi oddziaływaniami rozwoju turystyki wodnej i sportów wodnych proponuje się:

- poprawę oznakowania i egzekwowania obowiązujących zakazów dotyczących żeglugi u i uprawiania sportów wodnych ustanowionych Zarządzeniem Porządkowym nr 5 Dyrektora Urzędu Morskiego z dnia 3 kwietnia 2014 roku – mapy pokazujące obszary wyłączane z żeglugi oraz obszary gdzie obowiązują ograniczenia w uprawianiu sportów wodnych powinny znajdować się na wszystkich kampingach i pomostach oraz ewentualnie oznaczone bojami
- w celu ochrony ichtiofauny, ale również ptaków, ssaków i łąg podwodnych powinno się rozważyć w okresie letnim w obrębie Zatoki Puckiej wewnętrznej zakaz ruchu jednostek motorowych poza wyznaczonymi torami wodnymi, z wyłączeniem służb ratownictwa, służb mundurowych (wojsko, policja, straż graniczna itd.), inspekcję rybołówstwa morskiego, rybołówstwo komercyjne, instytucje naukowe i prowadzące monitoring środowiskowy oraz trenerów sportów wodnych;
- zakaz wytyczania nowych torów wodnych oraz tras żeglugowych w celu zapewnienia ochrony dna morskiego i siedlisk dennych.

W celu ochrony piaszczystych łach w rejonie ujścia Wisły Przekop powinny obowiązywać ograniczenia w poruszaniu się jednostek motorowych w promieniu 2 km od łach aby zapewnić ochronę siedliska foki szarej *Halichoerus grypus*.

W celu ograniczenia zagrożeń związanych ze wzrostem presji turystyki wodnej oraz sportów wodnych w obrębie Zatoki Puckiej, w tym dopuszczonych w projekcie Planu ZGD nowych marin i miejsc do cumowania należy wprowadzić etapową realizację docelowej ilości miejsc do cumowania i prowadzenie obserwacji stanu środowiska, w tym przede wszystkim łąg zasięgu łąg podwodnych stanowiących istotny wskaźnik bioróżnorodności ekosystemu Zatoki Puckiej oraz monitorowanie szuwaru trzcinowego w celu monitorowania czy dalszy rozwój turystyki wodnej i sportów wodnych nie spowoduje presji, która będzie zagrażała walorom przyrodniczym akwenu.

W związku z szerokimi planami inwestycyjnymi w obrębie Zatoki Puckiej konieczne jest określenie chłonności turystycznej akwenu rozumianej jako maksymalna liczba użytkowników akwenu, którzy mogą równocześnie przebywać na danym obszarze, nie powodując dewastacji i degradacji środowiska naturalnego, a tym samym pogorszenia warunków wypoczyniania. Chłonność turystyczna w rozumieniu powyższej definicji jest miarą odporności środowiska przyrodniczego na niszczące procesy wywołane ruchem turystycznym.

Aby możliwe było określenie chłonności turystycznej konieczne jest zbadanie obecnego stopnia wykorzystania akwenu z uwzględnieniem wszystkich rodzajów użytkowania akwenu.

## 12. ROZWIĄZANIA ALTERNATYWNE DO ROZWIĄZAŃ ZAWARTYCH PROJEKCIE PLANU ZGD

Na etapie przygotowania projektu Planu rozważane były różne warianty:

- w trakcie prac planistycznych brano pod uwagę ustalenie dla całego akwenu Zatoki Puckiej Wewnętrznej i części Zatoki Puckiej Zewnętrznej w granicach Nadmorskiego Parku Krajobrazowego, podstawowej funkcji O - ochrona środowiska i przyrody z zamiarem

uszczegółowienia zasad zagospodarowania dla funkcji turystyka, sport i rekreacja na wybranych fragmentów Zatoki, jako rozstrzygnięcia w formie zakazów lub ograniczeń w korzystaniu z poszczególnych obszarów dla funkcji dopuszczalnych. W drugim wariancie brano pod uwagę ustalenie funkcji podstawowej S - turystyka, sport i rekreacja z rozstrzygnięciami w formie zakazów lub ograniczeń w korzystaniu z poszczególnych obszarów (dla wybranych fragmentów Zatoki) oraz ustalone warunki korzystania z akwenu zapewniające ochronę dla wyróżniających się walorów przyrody. Ostatecznie we wstępnym projekcie Planu ZGD – wersja V.0 oraz w projekcie planu V.1, został wypracowany wariant z wydzielaniem wzdłuż brzegu Zatoki Puckiej pasa o szerokości ok. 350 m (2 kabli) o funkcji podstawowej O - ochrona środowiska i przyrody, gdzie zostały uszczegółowione zasady zagospodarowania dla funkcji dopuszczalnej S - turystyka, sport i rekreacja. Pozostała część to, wyznaczony w projekcie Planu ZGD, akwen o funkcji podstawowej S - turystyka, sport i rekreacja, gdzie należy brać pod uwagę przepisy odrębne wynikające z obowiązujących form ochrony przyrody. Dotyczy to akwenów ZGD.61.S, ZGD.41.O, ZGD.43.O, ZGD.44.O, ZGD.50.O, ZGD.51.O, ZGD.52.O, ZGD.53.O, ZGD.31.O, ZGD.32.O;

- brano pod uwagę wydzielanie na Zatoce Puckiej, w rejonie przybrzeżnym pomiędzy Puckiem a Ośtoninem, akwenu o funkcji podstawowej dziedzictwo kulturowe - ZGD.45.D we wstępnej wersji projektu planu v.0. Przewidywania środowiska naukowego o prawdopodobnym wystąpieniu w tej części Zatoki śladów działalności człowieka nie dają wystarczających podstaw do wyznaczenia takiej funkcji akwenu, gdzie obecnie brak jest zidentyfikowanych obiektów lub obszarów o wartościach właściwym dla zabytków, zgodnie z ustawą o ochronie zabytków i opiece nad zabytkami;
- dla akwenów oznaczonych w obecnej wersji projektu planu jako ZGD.07.Pr, ZGD.09.Pr, ZGD.13.Pr, ZGD.14.Pr, ZGD.62.Pr, o przeznaczeniu: rezerwa dla przyszłego rozwoju, brano pod uwagę rozwiązanie dotyczące ustalenia dla nich funkcji podstawowej jako ochrona środowiska i przyrody, ze względu na to, że nie ma obecnie potrzeb dla nowych rodzajów ich wykorzystania. Ostateczne rozwiązanie przyjęto, po przedyskutowaniu go z Zamawiającym, kontynuację podejścia, wynikającego z projektu planu zagospodarowania przestrzennego morskich wód wewnętrznych, morza terytorialnego i wyłącznej strefy ekonomicznej w skali 1: 200 000 -wersja V.3;
- rozważano wyznaczenie na Zatoce Puckiej akwenów- odcinków o przeznaczeniu T- transport dla wskazanych przez składających wnioski do planu złożonych przez interesariuszy reprezentujących branżę turystyczno- rybacką, przedłużeń istniejących torów wodnych (podejściowych) do portów i przystani czy proponowanych do wyznaczenia jako nowe tory, prowadzące do miejsc cumowniczych. Ostatecznie wybrany został wariant z rozwiązania polegający na dopuszczeniu szlaków żeglugowych o szerokości 20 m i głębokości 2 m. W niniejszej Prognozie w rozdziale 10. *Określenie wniosków/ zaleceń odnośnie środowiska, które muszą być uwzględnione w dalszych pracach planistycznych* zaproponowano jednak inne rozwiązanie polegające na dopuszczeniu prac pogłębiarskich jedynie w przypadku torów wodnych do morskich portów i przystani na Zatoce Puckiej, z wyłączeniem tras żeglugowych do pomostów.

### **13. WSKAZANIA NAPOTKANYCH TRUDNOŚCI WYNIKAJĄCYCH Z NIEDOSTATKÓW TECHNIKI LUB LUK WE WSPÓŁCZESNEJ WIEDZY**

Na obecnym etapie prac związanych z przygotowaniem wstępnej prognozy oddziaływania na środowisko do projektu Planu ZGD napotkano na trudności związane z:

- brakiem dostępnych dokładnych danych dotyczących batymetrii, w odniesieniu do możliwości oceny proponowanych przez władze gmin położnych nad Zatoką Pucką nowych torów wodnych pomiędzy portami, przystaniami i miejscami cumowania,
- konieczności równoległego w czasie przygotowania Prognozy i projektu planu zagospodarowania przestrzennego ZGD, który podlega częstym i znaczącym modyfikacjom. Zmiany dokonywane na etapie sporządzania wstępnego projektu Planu ZGD dotyczyły granic akwenów i numeracji kart akwenów, jak również funkcji podstawowej;

- ograniczonej wiedzy o kondycji gatunków roślin i zwierząt oraz siedlisk przyrodniczych zarówno wodnych, jak i lądowych, w obszarze objętym oddziaływaniem Planu ZGD,
- braku dostatecznego stopnia rozpoznania rozmieszczenia niektórych gatunków roślin i zwierząt oraz siedlisk przyrodniczych obszarze Planu ZGD;
- niezatwierdzonych i procedowanych przez długi okres (od 2015 r.) projektów planów ochrony dla obszarów Natura 2000 w granicach obszaru objętego projektem Planu ZGD oraz w obszarze jego oddziaływania;
- braku planów ochrony dla parków krajobrazowych w granicach obszaru objętego projektem Planu ZGD (Nadmorskiego Parku Krajobrazowego) oraz w obszarze jego oddziaływania (Park Krajobrazowy „Mierzeja Wiślana”);
- ograniczonej wiedzy, dotyczącej przestrzennego rozmieszczenia cennych tarlisk dla różnych gatunków ryb i miejsc wychowu narybku, tras ich migracji i liczebności ichtiofauny.

#### **14. PROPOZYCJE METOD ANALIZY SKUTKÓW REALIZACJI POSTANOWIEŃ PLANU ZGD ORAZ CZĘSTOTLIWOŚCI JEJ PRZEPROWADZANIA**

Zgodnie z ustawą o obszarach morskich RP, plan ZGD polega okresowej ocenie, co najmniej raz na 10 lat. Ocena ta sprawdzać będzie aktualność planu na podstawie dostępnych informacji w zakresie zmian w zagospodarowaniu przestrzennym obszaru, z uwzględnieniem odpowiednich pozwoleń.

Propozycja monitoringu skutków realizacji postanowień Planu obejmuje:

- dalsze regularne monitorowanie zasięgu szuwaru trzcinowego w siedlisku 1160 na Zatoce Puckiej zgodnie z PMŚ – regularna weryfikacja czy dalszy rozwój turystyki wodnej i sportów wodnych nie spowoduje presji, która będzie zagrażała walorom przyrodniczym akwenu;
- dla siedliska 1160 proponuje się regularne badania zasięgu łąk podwodnych na Zatoce Puckiej wewnętrznej oraz na Długiej Mieliznie (z wykorzystaniem metod lidarowych); ustalenie punktu monitoringu siedliska 1160 w obrębie Zatoki Puckiej wewnętrznej a także przyjęcie jako wskaźnika kardynalnego powierzchni występowania trawy morskiej *Zostera marina*.

#### **15. INFORMACJE O MOŻLIWYM TRANSGRANICZNYM ODDZIAŁYWANIU PROJEKTU PLANU NA ŚRODOWISKO**

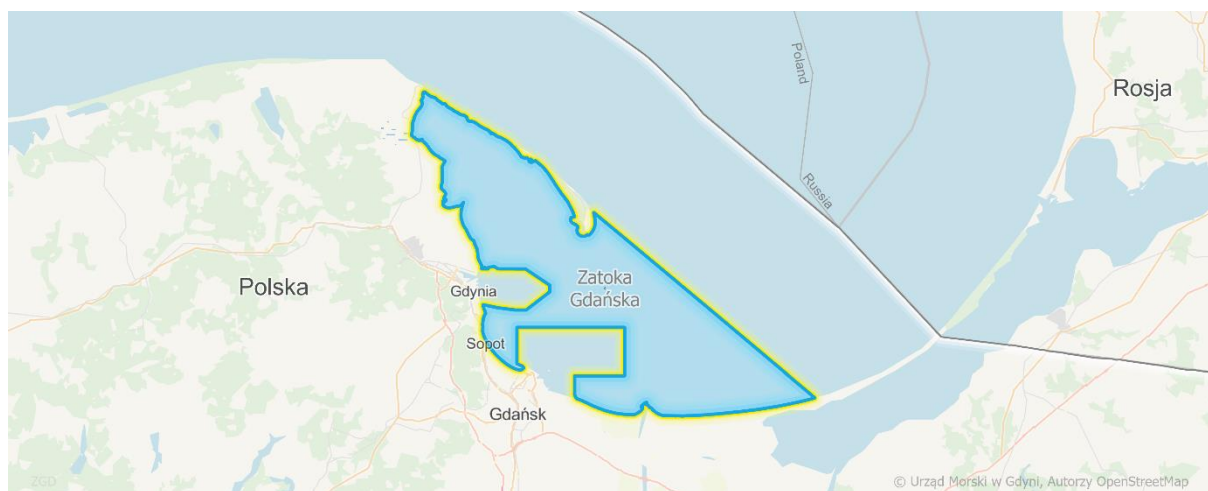
Ze względu na to, że akwen objęty Planem ZGD znajduje się w oddaleniu od granic Rzeczypospolitej Polskiej – tj. ponad kilometr od granicy morskiej z Rosją oraz wobec braku zidentyfikowanych znaczących negatywnych oddziaływań ustaleń planu ZGD, które mogłyby wykraczać poza akwen objęty Planem, nie przewiduje się możliwości wystąpienia transgranicznego oddziaływania projektu Planu na środowisko..

## 16. STRESZCZENIE W JĘZYKU NIESPECJALISTYCZNYM

### WPROWADZENIE

Niniejsza „Prognoza oddziaływania na środowisko projektu Planu zagospodarowania przestrzennego morskich wód wewnętrznych części Zatoki Gdańskiej” została opracowana przez EKO-KONSULT Sp. z o.o. w Gdańsku oraz Biuro Urbanistyczne PPP Sp. z o.o., na podstawie Umowy nr INZ.371.2.1.2019.MGw z dnia 20 grudnia 2019 r. zawartą między Skarbem Państwa - Dyrektorem Urzędu Morskiego w Gdyni, a Prezesem Zarządu Biura Urbanistycznego PPP Sp. z o.o..

Celem Prognozy jest kompleksowa analiza i ocena potencjalnych oddziaływań na środowisko ustaleń projektu Planu zagospodarowania przestrzennego dla morskich wód wewnętrznych części Zatoki Gdańskiej – w skrócie Plan ZGD. Akwen objęty planem ZGD pokazano na rycinie poniżej.



*Granice projektu Planu zagospodarowania przestrzennego morskich wód wewnętrznych części Zatoki Gdańskiej*

Podstawowym zadaniem prognozy jest rozpoznanie i uwzględnienie problemów ochrony środowiska oraz określenie możliwych konsekwencji środowiskowych wynikających z realizacji ustaleń projektu Planu ZGD, w tym uwzględnienie celów ochrony środowiska ustanowionych na szczeblu międzynarodowym, wspólnotowym i krajowym, istotnych z punktu widzenia projektu Planu, oraz sposobów, w jakich te cele i inne problemy środowiska zostały uwzględnione podczas opracowywania projektu Planu.

Prognoza jest podstawowym dokumentem strategicznej oceny oddziaływania na środowisko, która należy do narzędzi wspierania zrównoważonego rozwoju poprzez uwzględnianie aspektów środowiskowych i społecznych na jak najwcześniejszym etapie tworzenia ram dla realizacji inwestycji i podejmowania innych działań mogących negatywnie wpływać na środowisko zarówno na obszarach morskich, jak i lądowych.

### Podstawy prawne

Konieczność opracowania niniejszej Prognozy wynika z zapisów art. 46 ust. 1 pkt 1 ustawy z dnia 3 października 2008 r. o udostępnianiu informacji o środowisku i jego ochronie, udziale społeczeństwa w ochronie środowiska oraz o ocenach oddziaływania na środowisko (Dz.U.2021.2373 t.j. z późn. zm.) – dalej w skrócie ustawy OOŚ. Zgodnie ze wskazanym zapisem projekt Planu zagospodarowania przestrzennego morskich wód wewnętrznych części Zatoki Gdańskiej podlega strategicznej ocenie oddziaływania na środowisko. Prognoza oddziaływania na środowisko stanowi podstawowy element postępowania w sprawie strategicznej oceny oddziaływania na środowisko (art. 3 ust. 1 pkt 14 ustawy OOŚ).

Ponadto opracowując Prognozę wzięto pod uwagę akty prawa międzynarodowego, unijnego i krajowego.

## **Zakres prognozy**

Zakres i stopień szczegółowości Prognozy ustala art. 51 oraz art. 52 ust. 1 i 2 ustawy OOŚ ponadto, zgodnie z art. 53 ustawy OOŚ, zakres prognozy wymaga uzgodnienia z Regionalnym Dyrektorem Ochrony Środowiska w Gdańsku oraz Pomorskim Państwowym Wojewódzkim Inspektorem Sanitarnym. Dodatkowo do zakresu Prognozy odnoszą się również zapisy OPZ (Opisu przedmiotu zamówienia) oraz uwagi zgłoszone przez Prezydenta Miasta Gdańska i Prezydenta Miasta Gdyni.

## **Metodyka opracowania i źródła informacji o środowisku**

Prognozowany wpływ na środowisko przeprowadzono metodą ekspercką, wykorzystując dostępne dane o stanie środowiska Zatoki Gdańskiej oraz szereg opracowań diagnozujących zagrożenia środowiska. Na potrzeby prognozowania oddziaływania ustaleń projektu Planu Zagospodarowania Przestrzennego Akwenu Części Zatoki Gdańskiej na środowisko, określono aktualny stan środowiska oraz sposób użytkowania akwenów Zatoki Gdańskiej w granicach objętych projektem Planu Zatoki Gdańskiej.

Ocena oddziaływania projektu Planu ZGD na środowisko przyrodnicze została przeprowadzona w następujących etapach:

1. Określenie celów ochrony środowiska ustanowionych na szczeblu międzynarodowym, wspólnotowym i krajowym.
2. Określenie stanu środowiska wraz z identyfikacją istniejących problemów ochrony środowiska, w oparciu między innymi o zidentyfikowane źródła presji.
3. Określenie i analiza potencjalnych oddziaływań środowiskowych, które mogą powodować funkcje podstawowe i dopuszczalne ustalone w projekcie Planu.
4. Ocena możliwego wpływu na środowisko funkcji przyjętych w projekcie Planu dla 62 wydzielonych akwenów z uwzględnieniem wrażliwości środowiska i zidentyfikowanych problemów oraz zidentyfikowanych celów ochrony środowiska na szczeblu międzynarodowym, wspólnotowym i krajowym – na podstawie zidentyfikowanych we wcześniejszym etapie potencjalnych oddziaływań powodowanych przez poszczególne funkcje określono oddziaływania środowiskowe dla poszczególnych komponentów środowiska.
5. Określenie i analiza przewidywanych znaczących oddziaływań na obszary chronione, w tym na obszary sieci Natura 2000.
6. Ocena oddziaływań na cele środowiskowe wyznaczone dla jednolitych części wód.
7. Propozycja rozwiązań mających na celu zapobieganie, ograniczanie lub kompensację przyrodniczą zidentyfikowanych możliwych negatywnych oddziaływań na środowisko.
8. Podsumowanie i rekomendacje do projektu Planu.

Powyższe elementy Prognozy były weryfikowane po każdym etapie uzgodnień, opiniowania i zgłaszania uwag w ramach konsultacji społecznych.

W ramach Prognozy przeanalizowano zgodność ustaleń projektu Planu ZGD z wybranymi dokumentami strategicznymi szczebla krajowego i regionalnego, w których mogą być zawarte wytyczne dotyczące celów ochrony środowiska i zrównoważonego rozwoju w dziedzinie zagospodarowania przestrzennego obszarów morskich wód wewnętrznych, z uwzględnieniem podejścia ekosystemowego. Przeanalizowano również prognozy opracowane do tych dokumentów.

Poza analizą zgodności z ustaleniami wybranych dokumentów strategicznych uwzględniono m.in. przepisy ochrony środowiska, w szczególności Prawa wodnego, ustawy o ochronie przyrody oraz ustawy Prawo ochrony środowiska.

Przy opracowaniu Prognozy nie prowadzono badań środowiskowych, szczegółowego modelowania ani inwentaryzacji przyrodniczej. W Prognozie wykorzystano informacje i dane uzyskane z Urzędu Morskiego w Gdyni oraz szeroko rozumianych innych interesariuszy (samorządy, gmin, inwestorzy, itp.). Wykorzystano również materiały i dane dotyczące form ochrony przyrody (Natura 2000, park krajobrazowy) – projekty planów ochrony obszarów Natura 2000 oraz Nadmorskiego Parku Krajobrazowego, ogólnie dostępną literaturę przedmiotu.



## PLAN ZAGOSPODAROWANIA PRZESTRZENNEGO AKWENU CZĘŚCI ZATOKI GDAŃSKIEJ

Głównymi celami sporządzania planów zagospodarowania przestrzennego obszarów morskich są:

- zidentyfikowanie istniejących sposobów użytkowania obszarów morskich w granicach opracowania, zidentyfikowanie konfliktów oraz zarządzanie sposobami wykorzystania przestrzeni obszarów morskich zgodnie z istniejącymi strategiami i przepisami krajowymi, regionalnymi oraz lokalnymi, przy jednoczesnym promowaniu zrównoważonego rozwoju obszarów morskich w aspekcie ekologicznym, gospodarczym i społecznym;
- regulowanie zagospodarowania i użytkowania obszarów morskich – fragmentu morskich wód wewnętrznych i wód morza terytorialnego.

Rozstrzygnięcia planu dążą do osiągnięcia zrównoważonego rozwoju obszaru objętego projektem planu oraz obszarów do niego przyległych w wymiarze ekonomicznym, społecznym i środowiskowym, przy uwzględnieniu wymogów obronności i bezpieczeństwa państwa oraz wzajemnego oddziaływania lądu i morza.

### Zawartość projektu Planu

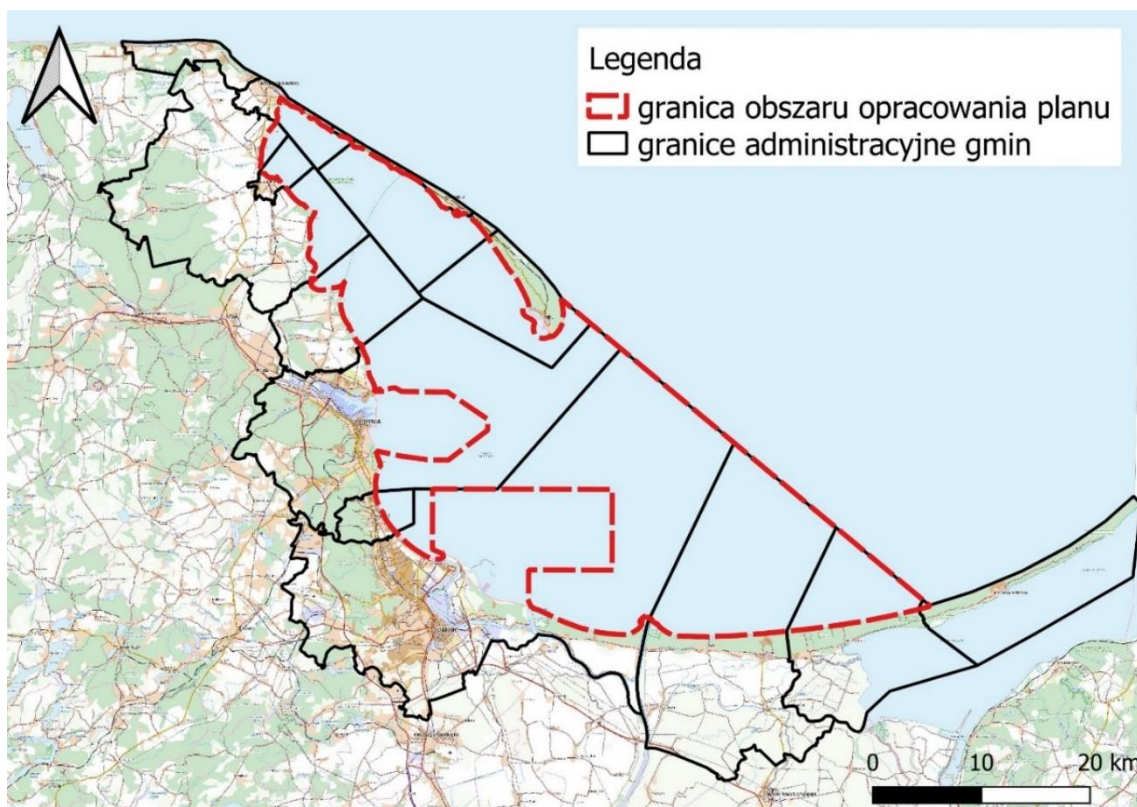
Projekt Planu składa się z następujących elementów:

- części tekstowej obejmującej: ustalenia ogólne dla całego obszaru objętego planem, rozstrzygnięcia szczegółowe dla wyróżnionych w planie 62 akwenów;
- rysunku stanowiącego część graficzną planu w skali 1: 25 000;
- uzasadnienia do szczegółowych rozstrzygnięć - tekst;
- uzasadnienia do szczegółowych rozstrzygnięć - rysunek pt.: „Charakterystyka uwarunkowań”.

Projekt Planu obejmuje część Zatoki Gdańskiej, zamkniętej linią podstawową morza terytorialnego. Obszar ten stanowi część obszarów morskich Rzeczypospolitej Polskiej- morskie wody wewnętrzne Zatoki Gdańskiej. Poza granicami obszaru, dla którego sporządzany jest Plan ZGD znajdują się obszary, dla których sporządzane są odrębne trzy plany zagospodarowania: projekt Planu zagospodarowania przestrzennego akwenów portu morskiego w Helu, projekt Planu akwenów portu morskiego w Gdańsku, projekt Planu akwenów portu morskiego w Gdyni. Powierzchnia obszaru objętego planem wynosi ok. 1025 km<sup>2</sup>.

Projekt Planu obejmuje część Zatoki Gdańskiej, zamkniętej linią podstawową morza terytorialnego. Linię podstawową morza terytorialnego, definiuje ustawa o obszarach morskich RP i administracji morskiej (art. 5 ust. 2) jako linię łączącą odpowiednie punkty wyznaczające najniższy stan wody wzdłuż wybrzeża albo inne punkty wyznaczone zgodnie z zasadami określonymi w Konwencji Narodów Zjednoczonych o prawie morza, sporządzonej w Montego Bay dnia 10 grudnia 1982 r. (Dz. U. z 2002 r. poz. 543).

Akwen objęty projektem Planu ZGD przynależy do terenów administrowanych przez (licząc wg kolejności oraz od zakończenia Półwyspu Helskiego): Gminę Miasto Hel, Gminę Jastarnia, Gminę Władysławowo, Gminę Miasta Puck, Gminę Puck, Gminę Kosakowo, Miasto Gdynia, Miasto Sopot, Miasto Gdańsk, Gminę Stegna, Gminę Sztutowo i Gminę Miasta Krynica Morska. Jest to wynikiem zmian w ewidencji gruntów w gminach położonych nad morzem w latach 2021 - 2022, w wyniku których obszary lądowe każdej z gmin przyległych dotychczas do Zatoki Gdańskiej uległy powiększeniu o wody Zatoki Gdańskiej co pokazano na rycinie poniżej.



Położenie obszaru, dla którego sporządzany jest plan zagospodarowania na tle linii brzegowej i podziału administracyjnego

### Opis procedury przygotowania Planu

Opracowanie Planu ZGD to proces iteracyjny<sup>263</sup> z rozbudowaną procedurą konsultacji społecznych.

- Dyrektor Urzędu Morskiego w Gdyni w dniu 23 stycznia 2020 r. podał do publicznej wiadomości w dn. 23.01.2020 r. o przystąpieniu do sporządzania projektu planu i możliwości składania uwag i wniosków do dnia 27 marca 2020 r.;
- Dyrektor Urzędu Morskiego w Gdyni dnia 27 stycznia 2020 r. zawiadomił pisemnie o przystąpieniu do sporządzania projektu Planu odpowiednie instytucje i organy oraz wniósł do Regionalnego Dyrektora Ochrony Środowiska w Gdańsku oraz Pomorskiego Wojewódzkiego Inspektora Sanitarnego w Gdańsku o uzgodnienie zakresu i stopnia szczegółowości informacji zawartych w prognozie;
- w odpowiedzi na powyższe wspomniane zawiadomienie oraz ogłoszenie, wpłynęło 29 pism zawierających 223 wnioski (uwagi) do projektu planu, które -zebrane w formie wykazu- Dyrektor Urzędu Morskiego w Gdyni rozpatrzył i wyłożył do publicznego wglądu w dniu 29 czerwca 2020 r.;
- do końca lipca 2020 r. zebrane zostały materiały planistyczne i została opracowana Charakterystyka uwarunkowań wraz z koncepcją kierunków zagospodarowania przestrzennego obszaru objętego planem oraz pozyskane zostały dane źródłowe niezbędne do opracowania Prognozy zebrane w opracowaniu;
- w dniu 5 października 2020 r. zostały nagrane wystąpienia z prezentacjami wyników prac w ramach etapu związanego z przygotowaniem wstępnego projektu planu i wstępnej prognozy- wersja V.0 z dn. 5 października 2020 r. Prezentacje zostały zamieszczone na stronie internetowej Urzędu Morskiego w Gdyni w dniu 6 października 2020 r. pod adresem [www.umgdy.gov.pl/](http://www.umgdy.gov.pl/), w zakładce „Aktualności”, pt.: „Spotkanie konsultacyjne w sprawie planu zagospodarowania przestrzennego Zatoki Gdańskiej”. Do dnia 16 października 2020 r. został wyznaczony termin składania uwag do zamieszczonej dokumentacji wstępnego projektu planu

<sup>263</sup> Iteracyjny - rozumiany jako kroczący i przybliżający do optymalnego rozwiązania – polega na powielaniu tego samego podejścia po każdym etapie w którym pojawiły się nowe uwarunkowania i dane

i Prognozy (z wykorzystaniem zamieszczonego wzoru formularza) na adres [planymorskie@umgd.gov.pl](mailto:planymorskie@umgd.gov.pl);

- w maju 2021 roku opracowano Plan ZGD v.1 i Prognozę oddziaływania na środowisko, które zostały przekazane do opiniowania oraz przeprowadzono konsultacje społeczne – spotkanie konsultacyjne odbyło się w Urzędzie Morskim w Gdyni w dniu 17 czerwca 2021r.
- w okresie od września do listopada 2021 r. opracowano Plan ZGD v.2 i Prognozę oddziaływania na środowisko, uwzględniającą wyniki przeprowadzonych konsultacji społecznych oraz uzgodnień i opiniowania;
- 11 lutego 2022 roku upubliczniony został projekt Planu ZGD v.2 wraz z Prognozą, a w dniu 3 marca odbyło się trzecie spotkanie konsultacyjne w formule on-line; uwagi do prezentowanych dokumentów można było składać do 11 marca 2022 r.
- w okresie od marca do czerwca 2022 r. przeprowadzono ponowne uzgodnienia projektu Planu v2 na szczeblu krajowym i opracowano projektu Planu i Prognozy w wersji v3, po ponownych uzgodnieniach

Kolejny etap to:

- przedstawienie projektu Planu ministrowi właściwemu ds. rozwoju regionalnego i ministrowi właściwemu ds. budownictwa.

## **POWIAZANIA PROJEKTU PLANU Z INNYMI DOKUMENTAMI STRATEGICZNYMI WRAZ Z WYZNACZONYMI CELAMI OCHRONY ŚRODOWISKA**

W projekcie Planu uwzględniono obowiązujące akty wykonawcze, Dyrektywy UE, ratyfikowane przez Polskę konwencje międzynarodowe oraz obowiązujące w Polsce polityki i strategie (w tym strategie regionalne) szczegółowo przedstawione i przeanalizowane w dokumencie Studium uwarunkowań zagospodarowania przestrzennego Polskich Obszarów Morskich (POM) wraz z analizami przestrzennymi. Dotyczy to także zaleceń organizacji międzynarodowych takich jak HELCOM i VASAB.

Przeprowadzona analiza zgodności ustaleń dokumentów strategicznych oraz planów i polityk w zakresie celów ochrony środowiska z ustaleniami projektu Planu ZGD v. wykazała, że projekt planu ZGD v.3 jest zgodny z celami ochrony środowiska ustalonymi na poziomie unijnym i krajowym.

## **OKREŚLENIE, ANALIZA I OCENA STANU ŚRODOWISKA OBJĘTEGO PLANEM**

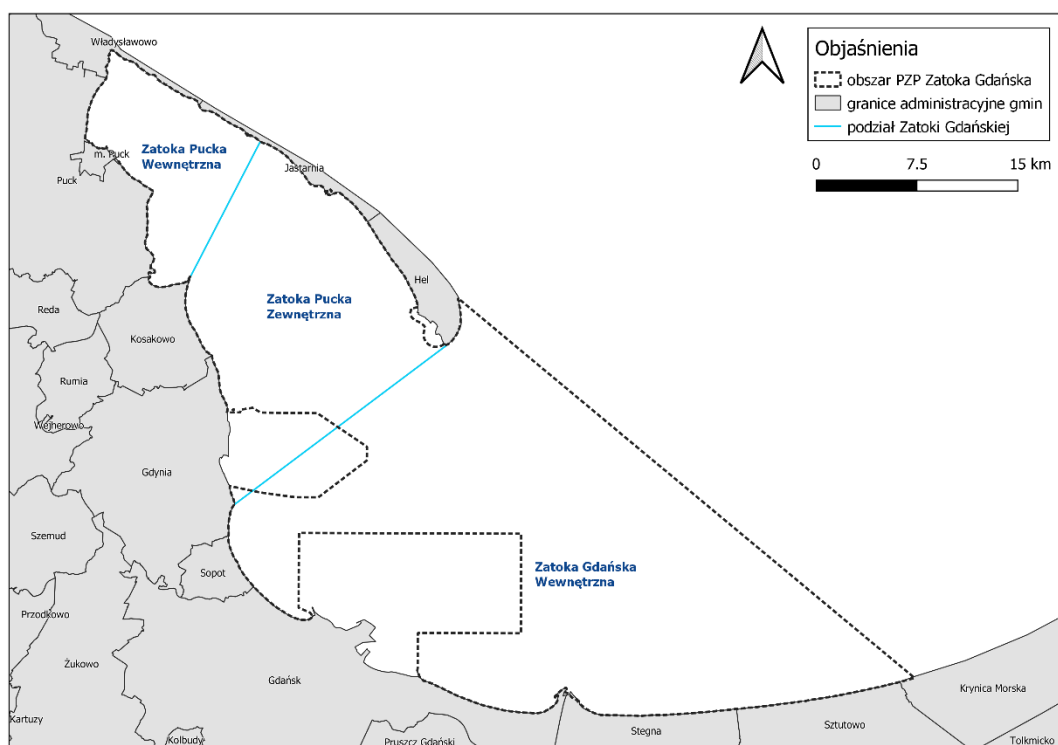
### **Obszar oddziaływania Planu ZGD**

Obszar oddziaływania ustaleń projektu Planu Zatoki Gdańskiej (ZGD) obejmuje zarówno akwen Zatoki Gdańskiej wyznaczony granicami Planu jak również pas nadbrzeżny. W związku z tym, za obszar oddziaływania projektu Planu ZGD uznano zarówno akwen Zatoki Gdańskiej jak również obszar lądowy znajdujący się w granicach pasa nadbrzeżnego (pas techniczny i pas ochronny zgodnie z ustawą o obszarach morskich RP) przylegające do granic opracowania projektu Planu ZGD.

### **Położenie geograficzne i regionalizacja przyrodnicza**

Zatoka Gdańska umownie została podzielona na 3 akweny, ze względu na różny ich charakter (rycina poniżej):

- Zatoka Gdańska Wewnętrzna,
- Zatoka Pucka Zewnętrzna,
- Zatoka Pucka Wewnętrzna.



*Umowny podział Zatoki Gdańskiej na podakweny*

Zatoka Gdańska Wewnętrzna obejmuje wody w obszarze zamkniętym linią Hel - Przebrno, biegnącą od punktu o współrzędnych 54°37'36"N 18°49'18"E (na Mierzei Helskiej) do punktu o współrzędnych 54°22'12"N 19°21'00"E (na Mierzei Wiślanej). Wody morskie przynależne do Zatoki Puckiej (o powierzchni ok. 364 km<sup>2</sup>) obejmują obszar położony między „stałym lądem”, a Mierzeją Helską, do granicy wyznaczonej linią Hel-Gdynia. Zatokę Pucką dzieli się na:

- część wewnętrzną – od strony zachodniej do Cypla Rewskiego i Rewy Mew,
- część zewnętrzną – od Cypla Rewskiego i Rewy Mew do linii Hel-Gdynia.

W podziale fizyczno-geograficznym, obszar lądowy graniczący z projektem planu (obszar potencjalnego oddziaływania projektu Planu), położony jest w granicy makroregionu Pobrzeże Gdańskie.

### Informacje geologiczne

Lądową granicę obszaru Planu ZGD od północy wyznacza Mierzeja Helska, która powstała w wyniku akumulacyjnej działalności morza, wskutek dostarczania rumowiska przez fale i prądy przybrzeżne. Mierzeja zaczęła się kształtować ok. 5,5 tysiąca lat temu, kiedy to ustabilizował się poziom morza. Mierzeję Helską budują holocenijskie piaski, głównie drobnoziarniste, o miąższości dochodzącej do 100 m.

Na zachodzie planu najbardziej wysunięty odcinek przypada na granicy początkowego odcinka Mierzei Helskiej i Kępy Swarzewskiej. Kępa Swarzewska jest morenową kępą stanowiącą mikroregion w obrębie Pobrzeża Kaszubskiego, której obszar wyznacza otaczająca ją na południu pradolina Płutnicy. Na północy Kępa Swarzewska opada w formie klifu do Bałtyku, zaś na południowym wschodzie do Zatoki Puckiej (klif w okolicy Swarzewa) obejmując zachodnią granicę Planu ZGD, natomiast od wschodu graniczy z Mierzeją Helską.

Podobny charakter budowy prezentują położone dalej ku południu Kępy Pucka, Oksywska i Redłowska, które pod względem geologicznym znajdują się w zasięgu obniżenia perybałtyckiego. Pod względem geomorfologicznym teren ten jest urozmaicony, rzędne powierzchni są bardzo zróżnicowane i wynoszą od 0 m n.p.m. (w granicy Pradoliny Kaszubskiej) do ok. 50 m n.p.m. w granicach Kępy Oksywskiej i Kępy Redłowskiej.

Dalej na południe, południowy wschód od granicy obszaru Planu ZGD, zaznaczają się najmłodsze osady, są to utwory holocenu, występujące w różnych facjach, od bardzo miękkich pokryw osadów deltowomorskich na Żuławach Wiślanych, poprzez morskie i eoliczne piaski w strefie brzegu, do utworów organicznych, deluwii i namułów. Pomiedzy Sopotem i Gdańskiem, u podnóża wysoczyzny morenowej, występują piaski i żwiry. Obszar Żuław Wiślanych jest rozległą równiną delty Wisły o płaskiej powierzchni nieznacznie opadającej ku północy (od około 5 m n.p.m. w części południowej do około 0,6 m n.p.m. w części północnej). Delta Wisły została utworzona przez akumulację namułów rzecznych, która to odcięła tereny niżej położone. Tereny depresyjne występują w północnozachodniej i środkowej części Żuław i zajmują ponad połowę powierzchni badanego obszaru.

#### **Rodzaj osadów w obszarze morskim – powierzchnia ziemi**

Warstwa osadowa dna Bałtyku, w tym powierzchni ujętej w granicy projektu Planu ZGD, składa się z materiałów osadowych, pochodzących głównie z abrazji brzegów, w mniejszym stopniu z rozmywania utworów plejstoceńskich w dnie morskim oraz z wnoszenia materiału przez rzeki. W obrębie dna w granicy projektu Planu ZGD, ogólnie można wyróżnić dwa obszary: o osadach piaszczystych oraz mułowo-ilastych. W pierwszym z nich deponowane osady piaszczyste są na obszarach dna o głębokościach do ok. 22-25 m w części zachodniej i północnej (Zatoka Pucka) oraz w części południowej i wschodniej do ok. 65 m (Zatoka Gdańska Wewnętrzna). Głębsze partie dna, położone poniżej głębokości ok. 25 m w Zatoce Puckiej Zewnętrznej i poniżej głębokości ok. 65 m Zatoce Gdańskiej Wewnętrznej.

#### **Zasoby naturalne - kopaliny**

Na niewielkim fragmencie obszaru objętego projektem Planu ZGD występują udokumentowane złoża kopaliny, znajdujące się pod dnem zachodniej części Zatoki Puckiej Wewnętrznej. Są to:

- złoża soli kamiennych „Zatoka Pucka” nr 293SK, powierzchnia 10 100 ha,
- złoża soli potasowo-magnezowych „Swarzewo” nr 248SP, powierzchnia 456 ha.

Na części dna Zatoki Gdańskiej występują surowce mineralne rozpoznane jako obszary perspektywiczne. Do najważniejszych kopaliny powierzchniowej części dna, należą żwiry i piaski o genezie związanej z akumulacją wodnolodowcową.

Na analizowanym akwenie wyznaczono nagromadzenia osadów piaszczystych na dnie morskim oraz 2 rezerwuary piasku (R1 i R2) – miejsca zdeponowania piasków m.in. z pogłębiania torów wodnych stanowiących dostępne źródło materiału piaszczystego do sztucznego zasilania brzegów. Są one położone w obrębie wód portowych portu w Gdańsku (R-1) i Gdyni (R-2) i tylko niewielkiej części znajdują się w obrębie planu ZGD.

Na obszarze planu ZGD występują ponadto potencjalne obszary nagromadzenia piasku do sztucznego zasilania brzegu morskiego wyznaczone na podstawie dostępnych map geologicznych jednak wymagają one dalszego szczegółowego rozpoznania geologicznego.

#### **Wody powierzchniowe i podziemne**

##### **Wody powierzchniowe, JCW i jakość wód**

Do Zatoki Gdańskiej uchodzi przede wszystkim Wisła (Wisła Przekop) istotnie wpływająca na ekosystem Zatoki oraz Wisła Śmiała i Martwa Wisła. Ponadto Zatokę zasilają liczne małe cieki: Płutnica, Kanał Żelistrzewo, Gizdepka, Kanał Mrzezino, Reda, Zgórska Struga, Kanał Ściekowy, Chylonka, Kacza, Swelina, Potok Oliwski.

Ponadto do Zatoki Puckiej Zewnętrznej uchodzi kanał zrzutowy ścieków oczyszczonych z oczyszczalni ścieków Dębogórze, a w granicach Zatoki Gdańskiej Wewnętrznej odprowadzane są kolektorem ściekowym wyprowadzanym w morze, oczyszczone ścieki z oczyszczalni „Wschód”.

Według podziału na jednolite części wód ustalone w aktualizacji Planu Gospodarowania Wodami (aPGW), obszar opracowania obejmuje cztery JCW przejściowe:

- TWIIIWB2 Zalew Pucki,
- TWIIIWB3 Zatoka Pucka Zewnętrzna,
- TWIVWB4 Zatoka Gdańska Wewnętrzna,

- TWVWB5 Ujście Wisły Przekop.

Na warunki hydrologiczne poszczególnych akwenów Zatoki Gdańskiej ma wpływ położenie w stosunku do Południowego Bałtyku, będącego źródłem wód o wyższym zasoleniu oraz wielkość napływu i zasięg oddziaływania słodkich wód ze źródeł lądowych, w tym głównie Wisły.

W aktualizacji Planu Gospodarowania Wodami na obszarze dorzecza Wisły (do którego przypisane są wody przejściowe Zatoki Gdańskiej) stan ekologiczny wód Zatoki Gdańskiej oceniono jako zły lub słaby. Na zły stan ekologiczny wód przejściowych wpływa przede wszystkim ładunek zanieczyszczeń odprowadzany z wodami Wisły oraz mniejszymi ciekami uchodzącymi do Zatoki, a także punktowe źródła tj. m.in. kolektory z oczyszczalni ścieków: Dębogórze, Oczyszczania Ścieków „Wschód” oraz spływy powierzchniowe ze zlewni rolniczych. Poprawa stanu wód uzależniona jest przede wszystkim od zredukowania ładunku zanieczyszczeń wprowadzonych do Zatoki Gdańskiej.

Do Zatoki Puckiej odprowadzany jest ściek solankowy (wraz z oczyszczonymi ściekami z Oczyszczalni Ścieków Dębogórze), który powstaje w wyniku ługowania podziemnych kawern w rejonie Dębogórze wodą pościekową.

W rejonie zrzutu solanki Trójmiejskie uczelnie prowadzą badania mające na celu określenie wpływu zrzutu solanki na ekosystem Zatoki Puckiej Zewnętrznej.

Z prowadzonych badań wynika, że:

- notowane zasolenie wód powierzchniowych w rejonie zrzutu solanki jest jedynie nieco wyższe niż w pozostałych rejonach Zatoki i nie powinno mieć negatywnego wpływu na jej funkcjonowanie;
- zrzut z kolektora nie wpływa na zmiany natlenienia wody;
- w rejonie kolektora stężenia substancji biogenicznych nie odbiegają od stężeń notowanych w innych rejonach Zatoki, a zmiany sezonowe są typowe dla zmian tych substancji; zawartości chlorofilu nie odbiegają od podawanych dla innych przybrzeżnych rejonów Zatoki;
- wyniki badań wykazują, że spływ ścieku solankowego z kolektora w rejonie Mechelinek nie ma negatywnego wpływu na stan środowiska Zatoki Puckiej;
- trudno powiedzieć jaki wpływ na środowisko mają inne, nie mierzone parametry.

#### ***Wody podziemne w części lądowej obszaru oddziaływania Planu ZGD***

W obszarze bezpośrednio sąsiadującym z planem ZGD tj. lądowej części obszaru oddziaływania planu wydzielone zostały 3 jednolite części wód podziemnych:

- PLGW200013- w części zachodniej obszaru, o dobrym stanie ogólnym,
- PLGW200015- w części południowej obszaru, o słabym stanie ogólnym,
- PLGW200017- w części obszaru, znajdującej się na wschód od Przekopu Wisły, o słabym stanie ogólnym.

#### **Klimat**

Klimat strefy objętej projektem Planu ZGD przynależy do obszarów położonych nad Zatoką Gdańską. Kształtuje się pod wpływem ogólnej cyrkulacji Południowego Bałtyku, która w strefie przybrzeżnej ulega modyfikacji charakteryzując się zwiększeniem poziomych stopni temperatury powietrza i prędkości wiatru oraz deformacją jego kierunku. Klimat ten charakteryzuje się dużą zmiennością stanów pogody typową dla średnich szerokości geograficznych. W jej wyniku z zachodu, z aktywnymi układami cyklonalnymi następuje napływ mas powietrza polarnych morskich, chłodnego latem, a ciepłego zimą, natomiast ze wschodu, z układami antycyklonalnymi, napływ mas powietrza polarnych kontynentalnych.

Obszar projektu Planu ZGD charakteryzuje się cechami Krainy Przybrzeżnej, która obejmuje akweny od linii brzegowej do głębokości 50 metrów. Jest to rejon chłodny o temperaturze średniej rocznej poniżej 8°C. Charakteryzuje się ona również dużymi prędkościami wiatru. W obszarze tym często występują mgły i zamglenia. Średnia roczna suma opadu w okresie 1996 – 2020, wynosiła 603,7 mm. Najmniejsze roczne sumy opadu zanotowano w lutym (30 mm) i marcu (33 mm), a największe w lipcu (79,5 mm).



Zjawiska lodowe na Morzu Bałtyckim występują każdego roku, zatoki i zalewy Bałtyku pokrywa lód praktycznie każdego roku. Na polskim wybrzeżu średnia roczna liczba dni z lodem (XII–IV) w okresie (1951–2008) wyniosła od niemal 20 dni, a podczas wyjątkowo surowych zim liczba dni z lodem może wynieść ok. 80–100. Cechą charakterystyczną jest odnotowany wzdłuż całego polskiego wybrzeża w wieloletnim 1951–2008 systematyczny spadek liczby dni z lodem. Zlodzenie w polskiej strefie brzegowej pojawia się tylko podczas zim surowych i normalnych. Zgodnie z obserwacjami na polskim wybrzeżu notuje się coraz cieplejsze zimy z coraz mniejszą liczbą dni z lodem. Dlatego też natężenie zjawisk lodowych w omawianym obszarze na ogół ma nieduże nasilenie.

Zgodnie z Strategicznym Planem Adaptacji dla sektorów i obszarów wrażliwych na zmiany klimatu do roku 2020 prognozowane zmiany klimatu mogą mieć bardzo negatywny wpływ na strefę brzegową w Polsce, a nawet spowodować utrudnienia w funkcjonowaniu gospodarki morskiej. Oprócz wzrostu poziomu morza, do niekorzystnych przewidywanych zmian należy także wzrost liczby, siły i czasu trwania sztormów oraz wzrost nieregularności ich występowania, co szczególnie przyspieszy erozję brzegów.

### **Informacje oceanograficzne**

#### ***Batymetria***

Głębokość dna w obszarze Zatoki Gdańskiej, w porównaniu do wód zewnętrznych Bałtyku jest niewielka, w rejonie opracowania w najgłębszej części akwenu nie przekracza ona 70 m (dla porównania w centralnej części Głębi Gdańskiej uzyskuje głębokość ponad 100 m). Wzdłuż całego wybrzeża Zatoki Gdańskiej ciągnie się pas wyplęceń nieprzekraczających 5-10 m głębokości

#### ***Parametry fizyko-chemiczne wód***

Głównym czynnikiem kształtującym hydrologię akwenu Zatoki Puckiej i otwartej części wód Bałtyku w ramach Zatoki Gdańskiej jest typowy dla tego obszaru proces mieszania się wód morskich z napływającymi do nich wodami słodkimi pochodzącymi ze źródeł lądowych oraz położenie w stosunku do Południowego Bałtyku, będącego źródłem wód o wyższym zasoleniu.

Zgodnie z danymi udostępnionymi przez „Serwis Operacyjny SatBałtyk” w roku 2020 średnie miesięczne zasolenie wód powierzchniowych w rejonie Zatoki Gdańskiej w strefach:

- Hel wahało się średnio w przedziale min. 6,3, śred. 7,04, max. 7,2 PSU,
- Puck wahało się średnio w przedziale min. 7,03, śred. 7,13, max. 7,2 PSU,
- Ryf Mew (Rewa Mew) wahało się średnio w przedziale min 7,02, śred. 7,13, max. 7,23 PSU,
- Orłowo wahało się średnio w przedziale min. 6,6, śred. 7,03, max. 7,16 PSU,
- Gdańsk Przekop Wisły wahało się średnio w przedziale min. 1,87, śred. 2,65, max. 3,91 PSU,
- Przekop Mierzi Wiślanej wahało się średnio w przedziale min. 6,07, śred. 6,72, max., 13 PSU.

W dziesięciolecie 2003-2012 średnia wartość pH w powierzchniowej warstwie wody w Bałtyku (0–20 m) wynosiła 8,24 i była o 5,9% wyższa niż w warstwie głębszej, poniżej 20 m. Wody strefy płytkowodnej pozostają zwykle dobrze natlenione przez cały rok. Natomiast w miesiącach letnich, w strefie głębokowodnej Zatoki Gdańskiej podobnie jak dla większości akwenów głębokowodnych pojawia się sezonowa hipoksja (deficyt tlenu).

Występowanie ilościowe związków biogenicznych charakteryzuje się zależnością sezonową wynikającą z intensyfikacji procesów fotosyntezy. W porze ciepłej stężenia są niższe, natomiast w porze zimnej, podczas gdy procesy wegetacyjne ulegają osłabieniu stężenia są wyższe. W strefie przybrzeżnej sezonowa zmienność podlega modyfikacji związanej z dopływem związków biogenicznych od lądu.

#### ***Prądy***

Strefa brzegowa w obszarze sporządzanego projektu Planu ZGD charakteryzuje się złożonym układem morfo - batymetrycznym, który na różnych odcinkach wymusza złożony charakter przebiegu falowania i jego transformacji. W akwenu Zatoki Gdańskiej największe znaczenie mają prądy pochodzenia falowego, z zaznaczającym się udziałem prądów wzdłuż brzegowych oraz lokalnie prądów powrotnych, które odpowiadają za wielkości transportu rumowiska w strefie brzegowej.

**Falowanie**

Rozwój falowania jest związany przede wszystkim z występowaniem wiatru oraz rozkładem głębokości i ukształtowaniem dna morskiego w relacji do odległości od linii wybrzeża. Dlatego też najintensywniejsze falowanie będzie pojawiać się, tam gdzie współwystępują małe głębokości oraz uaktywniają się silne prądy przydenne.

**Wiatry**

Według tabeli klimatycznej dla Zatoki Gdańskiej średnia prędkość wiatru w poszczególnych miesiącach nie przekracza 6m/s - 4 B (styczeń, luty, grudzień). W pozostałych okresach średnia prędkość wiatru wynosi 4 do 5m/s, co odpowiada 2-3 stopniom w skali Beauforta (B). Liczba dni w roku z wiatrem o sile 7 stopni B (lub większej) wynosi zaledwie 9, co stanowi niecałe 2,5% w skali rocznej. Ponad 50% stanowią wiatry od północno-zachodnich, przez zachodnie do południowozachodnich. Są to wiatry silne ok. 75% wiatrów sztormowych wieje z tych kierunków.

**Wielkości sztormów, poziom wody**

Sztormy w obszarze ZGD występują najczęściej w okresie od października do marca (trwa często od 4-7 dni). W okresie wiosennym i letnim sytuacja jest znacznie korzystniejsza. Przez 60 - 70 % czasu stan morza nie przekracza 3 stopni B, zaś 30 - 40 % czasu wynosi 4 – 5 stopni B. Morze Bałtyckie należy do mórz niespokojnych i burzliwych, ma falę krótką, stromą, nagłą i szybko narastającą. W normalnych warunkach średnia wysokość fali wynosi od 1 do 2 m, a średni okres fali 7-17 sekund.

W obszarze, dla którego sporządzany jest projekt Planu ZGD zmiany poziomów wód są powiązane głównie z przechodzeniem dużych układów cyklonalnych wraz z wiatrami dolądowymi, co jest typowe dla tego regionu Bałtyku. W efekcie najczęściej notowane są wzrosty poziomu wód wraz z wezbrzeniami sztormowymi, których maksyma najczęściej występują w porze jesiennej i zimowej analogicznie do okresów sztormów.

**Strefa fotyczna**

Przez powierzchnię wody przenika średnio 85–95% energii promieniowania padającego. Ze względu na różnice w osłonecznieniu, suma energii docierającej do dna w miesiącach ciepłych jest nawet 5 razy większa niż w sezonach zimnych.

**Przyrodażywiona****Flora i siedliska**

W granicach Zatoki Gdańskiej występują chronione siedliska przyrodnicze oraz chronione gatunki roślin. Najcenniejszy przyrodniczo akwen, również ze względu na występowanie chronionych gatunków roślin i siedlisk, stanowi Zatoka Pucka. Głównymi zbiorowiskami występującymi w Zatoce Puckiej są łąki podwodne, które są kluczowym elementem ekosystemu Zatoki Puckiej, stanowiącym siedlisko bytowania licznych gatunków organizmów bentosowych oraz ichtiofauny (miejsce żerowania, rozrodu, tarła ryb i schronienia narybku). Przyroda Zatoki Puckiej wyróżnia się na tle całego polskiego wybrzeża.

Trawa morska występuje prawie w całym akwenie Zatoki do głębokości 4 m, w postaci małych, lecz licznych kęp, jednak w dużo mniejszym zagęszczeniu niż w latach 70-tych ubiegłego wieku, kiedy to doszło do prawie całkowitego jej zniszczenia. Podwodne łąki makrofitów stanowią istotny element struktury i funkcji chronionego siedliska przyrodniczego „Duże, płytkie zatoki (1160)”.

Wyjątkowy pod względem przyrodniczym jest również rejon kamienisto-piaszczystego dna w wodach przybrzeżnych u podnóża Klifu Orłowskiego w zewnętrznej Zatoce Puckiej. W wodach przybrzeżnych Klifu Orłowskiego znajduje się siedlisko: skały i rafa biogeniczna infralitoralu, tworzone przez naturalne podłoże kamieniste stanowiące doskonały substrat, na którym rozwijają się obficie makroglony oraz fauna poroślowa.

Istotną rolę w funkcjonowaniu ekosystemów brzegu Zatoki Puckiej, pełnią zbiorowiska szuwaru trzcinowego. Stanowią one ważne siedlisko bytowania, żerowania i rozrodu licznych gatunków ptaków oraz ichtiofauny, jednak Szuwar trzcinowy ulega stałej degradacji w wyniku wzrastającej od wielu lat presji turystycznej, związanej z kempingami rozlokowanymi bezpośrednio przy linii brzegowej na



zaśmiecanie, itp.). Presje generowane na obszarze objętym projektem PZP ZGD to przede wszystkim czynna ochrona brzegu morskiego, turystyka wodna, żegluga.

Dla obszaru PLH PLH220105 Klify i Rafy Kamienne Orłowa nie opracowano projektu planu ochrony. Jako najistotniejsze zagrożenia dla chronionych siedlisk, pod kątem ustaleń projektu PZP ZGD stanowią: turystyka wodna oraz zanieczyszczenie środowiska morskiego.

Akwen Zatoki Gdańskiej jest zróżnicowany pod kątem cenności przyrodniczej. Do najcenniejszych obszarów na akwencie Zatoki Gdańskiej pod kątem chronionych gatunków roślin i siedlisk należą:

- Zatoka Pucka wewnętrzna,
- Zatoka Pucka zewnętrzna (strefa brzegowa wzdłuż Płw. Helskiego),
- Rafy kamienne w rejonie Orłowa,
- Ujście Wisły.

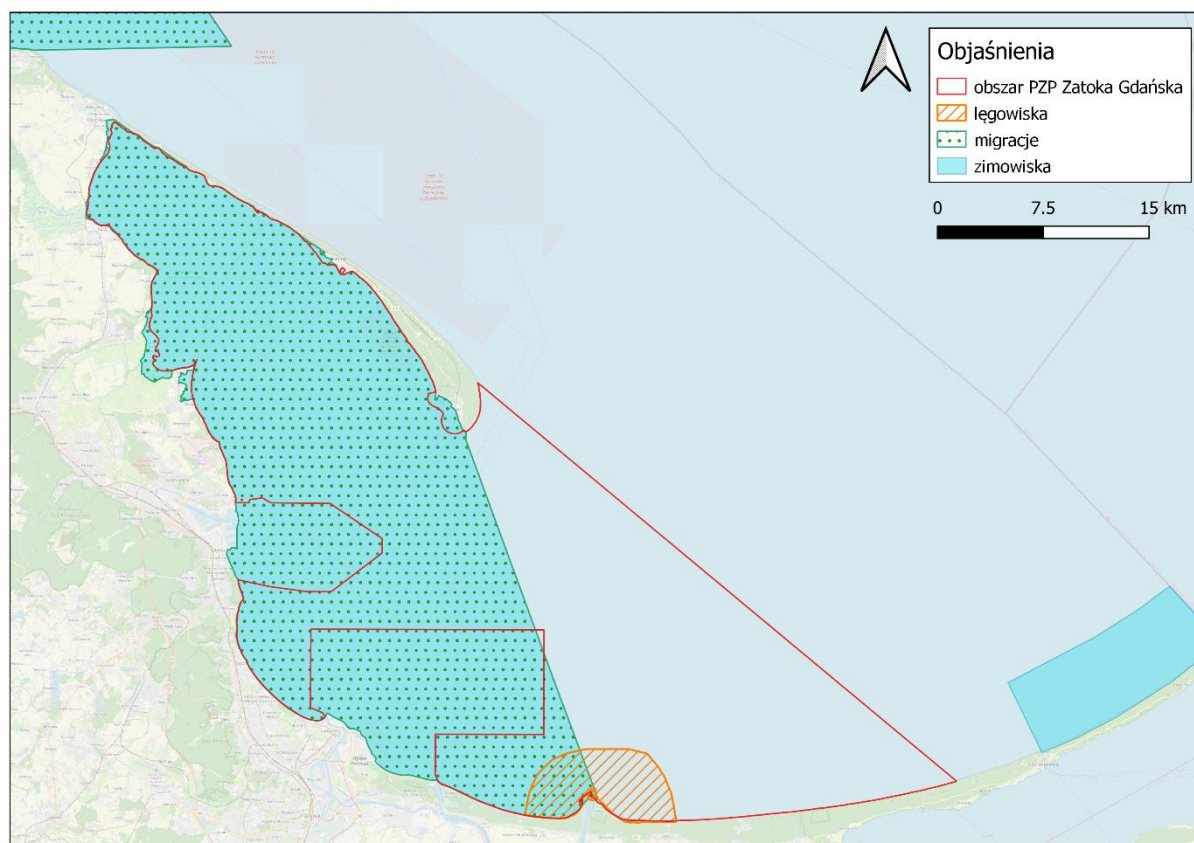
#### **Awifauna**

Obszar planu ZGD stanowi ważne miejsce koncentracji ptaków w okresie migracji wiosennych i jesiennych i okresu zimowania. Stwierdzone są tu zgromadzenia ptaków wodno-błotnych przekraczające 20. tys. osobników. Wzdłuż wybrzeża morskiego – także części dotyczącej planu ZGD, przebiega część jednego z bardziej istotnych w środkowej Europie szlaków wędrówkowych ptaków – wschodnioatlantyckiego szlaku migracyjnego, łączącego lęgowiska w północnej Europie z zimowiskami usytuowanymi w południowej i zachodniej Europie, Afryce, a dla niewielkiej części gatunków także Azji.

W akwencie planu ZGD znajdują się następujące obszary chronione, w których głównym przedmiotem ochrony jest ornitofauna. Są to:

- obszar specjalnej ochrony ptaków Zatoka Pucka PLB220005,
- obszar specjalnej ochrony ptaków Ujście Wisły PLB220004,
- rezerwat Beka (do obszaru rezerwatu włączone zostały wody przybrzeżne Zatoki Puckiej).

Akwen, dla którego sporządzany jest projekt Planu ZGD, na znacznej powierzchni zaliczony jest do obszarów cennych dla ptaków. Badania ornitofauny wykonane dla potrzeb planów ochrony obszarów Natura 2000 PLB220005 Zatoka Pucka i PLB220004 Ujście Wisły, wskazują że Zatoka Gdańska jest ważnym miejscem odpoczynku, żerowania, koncentracji i zimowania ptaków wodno-błotnych w okresach wędrówek jesiennych i zimowania. W okresie lęgowym istotne miejsca rozrodu na Zatoce Gdańskiej to ujście Wisły Śmiałej i Przekopu Wisły, pas szuwaru od Swarzewa do Chałup, Ryf Mew, rejon ujścia rzeki Płutnicy, Redy, Mechelińskich Łąk, Słonich Łąk oraz pas plaż w mało uczęszczanych turystycznie miejscach.



*Zróżnicowanie cenności akwenu Zatoki Gdańskiej pod kątem ornitofauny*

**Zidentyfikowane zagrożenia dla ornitofauny to:**

- przyłów w sieciach rybackich, przede wszystkim w okresach ich największych koncentracji,
- zanieczyszczenia wód (zagrożenie pośrednie),
- skażenie substancjami ropopochodnymi,
- ruch jednostek pływających powodujących płoszenie ptaków,
- ubytek siedlisk (np. niszczenie szuwaru trzcinowego).

***Ichtiofauna, działalność rybacka***

Skład gatunkowy ichtiofauny Zatoki Gdańskiej jest różnorodny, co wynika ze zróżnicowanego poziomu zasolenia wód - obok siebie występują gatunki ryb morskich i słodkowodnych oraz przebywających czasowo na tym akwenie ryb dwuśrodowiskowych.

Na Zatoce Gdańskiej, do gatunków poławianych komercyjnie należą przede wszystkim:

- dorsz (obecnie połowy ukierunkowane całkowicie wstrzymane),
- stornia,
- okoń i sandacz,
- łosoś atlantycki i troć,
- szprot, śledź.

Ponadto w obrębie Zatoki Gdańskiej notowane są ryby dwuśrodowiskowe i minóg rzeczny związane z ujściami rzek: Wisły (Wisła Śmiała, Wisła Przekop) oraz Redy i Płutnicy.

W ostatnich latach notuje się zmiany struktury połowów w obrębie Zatoki Gdańskiej, w tym brak dorsza w połowach co obrazuje tabela poniżej.

Wielkość połowów ryb [w tonach] zarejestrowanych przez polskie jednostki rybackie o długości poniżej 12 m na Polskich Obszarach Morskich (lata 2019-2020) dla rejonu Zatoki Puckiej

Ryby złowione	2019	2020
	[tony]	
dorsz	0,49	0,01
okoniowate	18,03	2,15
pelagiczne	8,1	7,1
łosoś	0,92	0,18

Dane dla kwadratu rybackiego: BG6GD

Spośród badanych gatunków ryb w ostatnim 10-leciu stwierdzono w wodach Zatoki Gdańskiej występowanie następujących gatunków objętych ochroną:

- Babka bycza *Gobius Niger*,
- Boleń *Leuciscus aspius*,
- Wężyńka *Nerophis ophidion*,
- Babka piaskowa *Pomatoschistus microps*,
- Babka mała *Pomatoschistus minutus*,
- Łosoś *Salmon salar*,
- Iglicznia *Syngnathus typhle*.

Zatoka Gdańska stanowi również potencjalne tarlisko śledzia jesienno i wiosennie oraz okonia (Zatoka Pucka) i w mniejszym stopniu skarpia.

Na analizowanym akwenie obowiązują okresy ochronne ryb zarówno dla rybołówstwa komercyjnego jak również dla rybołówstwa rekreacyjnego wprowadzone stosownymi rozporządzeniami ponadto od początku 2020 roku obowiązuje wprowadzony przez Komisję Europejską zakaz połowów dorsza na wschodniej części Morza Bałtyckiego.

Najcenniejszym siedliskiem ichtiofauny na analizowanym obszarze jest Zatoka Pucka, stanowiąca unikalny ekosystem, który od lat 60-70 ubiegłego wieku ulegał sukcesywnie silnej presji antropogenicznej i pogarszaniu stanu ekologicznego. Główną przyczyną degradacji środowiska Zatoki Puckiej były zrzuty ścieków komunalnych (z udziałem ścieków przemysłowych) oraz osuszanie podmokłych brzegów Zatoki głównie w rejonie ujścia Płutnicy i związane z tym odcięcie tarłisk.

Mimo podjęcia szeregu działań naprawczych, takich jak:

- budowa kanalizacji na Półwyspie Helskim,
- oczyszczalni ścieków w Swarzewie i podłączenie do niej gmin powiatu puckiego,
- wyprowadzenie zrzutu oczyszczonych wód pościekowych na otwarte morze w rejonie Władysławowa (zamiast do Zatoki Puckiej Wewnętrznej),
- modernizacja i rozbudowa Gdyńskiej Oczyszczalni Ścieków Dębogórze, poprzez którą spływają do Zatoki oczyszczone ścieki z dużej części aglomeracji Trójmiasta i gmin przyległych,

i poprawy stanu sanitarnego Zatoki oraz podwodnej odbudowy roślinności przydennej, jej stan nadal jest daleki od zadowalającego. Wdrożono również dwa programy odbudowy zasobów: „Ryby dla Zatoki w latach 2007-2010” oraz projekt „Zostera” 2010-2015”.

W ramach projektu „Ryby dla Zatoki” prowadzone było zarybianie wód Zatoki Puckiej takimi gatunkami, jak: szczupak, sandacz i płoć, a wcześniej pstrąg tęczowy. Projekt „Zostera” obejmował m.in. wpuszczenie do wód Zatoki Puckiej znacznej liczby drapieżników w postaci narybku szczupaka, monitorowanie odtwarzającej się trawy morskiej oraz pilotażowe nasadzanie trzciny pospolitej w miejscach, w których na skutek oddziaływania ludzi została ona zniszczona.

Według diagnozy Morskiego Instytutu Rybackiego (MIR PIB) w Gdyni aby poprawić stan ichtiofauny w Zatoce Puckiej konieczne jest, oprócz działań poprawiających jakość wód i obniżających antropopresję, podjęcie działań zmierzających do poprawy efektywności rozrodu gatunków ryb cennych gospodarczo m.in. poprzez zmniejszenie biomasy ryb ciernikowatych, cierniczekowatych oraz babki byczej. Cel ten może zostać osiągnięty poprzez zwiększenie populacji ryb drapieżnych (szczupak, okoń), czemu z kolei mogą służyć: intensyfikacja i poprawa efektywności zarybnień, rewizja zarządzania



rybołówstwem (wymiarzy ochronne, okresy ochronne dla szczupaka, okonia, siei, płoci i okonia, odtwarzanie tarlisk ryb rozradzających się w rzekach, czy wprowadzenie populacji szczupaka, która może rozradzać się w wodach słonawych).

Jednocześnie konieczne jest prawidłowe rozpoznanie stanu ekosystemu Zatoki Puckiej oraz zachodzących w nim procesów, czemu służył m.in. prowadzony przez MIR PIB projekt badawczy „Program badań środowiska morskiego Zatoki Puckiej ze szczególnym uwzględnieniem czynników istotnych dla rybołówstwa w latach 2019-2021”.

Do najcenniejszych obszarów dla ichtiofauny, zgodnie z waloryzacją cenności miejsc dla ichtiofauny w obrębie Zatoki Puckiej - ryc. 35, należy strefa brzegowa i rejon na południe do Portu Gdynia (okolice Klifu Orłowskiego) oraz ujście Wisły Przekop.

Zidentyfikowane zagrożenia dla ichtiofauny dotyczą:

- zanieczyszczenia wód i osadów dennych,
- niszczenia tarlisk lub odcinania dostępu do tarlisk,
- niszczenia siedlisk ważnych dla bytowania ichtiofauny,
- zmniejszania się zasobów ryb w Bałtyku.

**Ssaki morskie**

W granicach objętych planem notuje się 3 gatunki ssaków: fokę szarą (szarytka), fokę pospolitą oraz morświna.

Na akwenie, dla którego sporządzany jest projekt Planu ZGD, odnotowano występowanie żywych osobników 2 gatunków fok – foki szarej oraz foki pospolitej. Oba gatunki objęte są ścisłą ochroną gatunkową. Foki pospolite na naszym wybrzeżu są rzadko spotykane, przy czym w rejonie ujścia Wisły odnotowano dwukrotnie narodziny fok pospolitych w 1990 oraz 2011 roku.

Rejon ujścia Wisły Przekop w obrębie obszaru objętego planem ZGD stanowi natomiast najważniejsze miejsce na polskim wybrzeżu dla foki szarej. Analiza zebranych danych z ostatnich kilkunastu lat wykazuje na utrzymanie się tzw. wyleżyska foki szarej w rejonie ujścia Wisły Przekop (rezerwat Mewia Łacha), z liczebnością stada na poziomie około 200 sztuk w okresie linienia, przy czym jednorazowo notowano nawet ponad 700 osobników (maj 2021r.).

Zidentyfikowane zagrożenia dla foki szarej to:

- zakłócenia spokoju i bezpieczeństwa w siedliskach (lądowych i morskich) – szczególnie dotyczy to płoszenia fok w rezerwacie Mewia Łacha;
- zmiany (ilościowe i jakościowe) w bazie pokarmowej;
- przyłów, czyli przypadkowa śmierć w narzędziach stosowanych przez rybołówstwo;
- nielegalne tępienie;
- zanieczyszczenia;
- eutrofizacja (zmiany w bazie pokarmowej, potencjalny wpływ toksycznych sinic);
- epizootie i infekcje pasożytnicze;
- niewiedza i brak skutecznej ochrony.

W Zatoce Gdańskiej, szczególnie w okresie zimowo – wiosenny od stycznia do maja, rejestrowana jest również obecność morświnów – gatunku krytycznie zagrożonego wyginieciem.

W latach 2016-2020 prowadzony był przez WWF Polska projekt we współpracy ze Stacją Morską im. Profesora Skóry Instytutu Oceanografii Uniwersytetu Gdańskiego, którego celem było między innymi gromadzenie danych naukowych nt. morświna za pomocą detektorów C-POD. W ramach Projektu badano istotność siedliska Zatoki Puckiej dla współczesnego występowania morświna. Z przeprowadzonych badań wynika, że zdecydowanie większe znaczenie dla morświnów ma Zatoka Pucka zewnętrzna. W Zatoce Puckiej wewnętrznej nie odnotowano ani jednej detekcji. Drugim miejscem częstszych detekcji morświna jest strefa brzegowa 1,5 Mm wzdłuż Mierzei Wiślanej.

Zidentyfikowane zagrożenia dla morświna to:

- zanieczyszczenia:
  - chemiczne – głównie trwałe zanieczyszczenia organiczne,
  - hałas,

- przyłów w sieciach rybackich,
- zakłócenia, kolizje – do działań niepokojących zalicza się intensywny transport morski, intensywną turystykę motorowodną, efekty płoszące związane na przykład z aktywnością marynarki wojennej, morskich elektrowni wiatrowych (drgania, szum, refleksy świetlne), platform poszukiwawczych i wydobywczych konwencjonalnych surowców energetycznych (gaz ziemny, ropa naftowa) oraz eksploatacji tzw. niekonwencjonalnych złóż gazu (z tzw. złóż łupkowych) i inne.

### **Ssaki lądowe**

Ssaki lądowe występują przede wszystkim poza obszarem planu - w obszarze jego oddziaływania. W pasie nadbrzeżnym Zatoki Gdańskiej notuje się dość pospolite gatunki ssaków: wydry, bobry, nietoperze. Mierzeja Wiślana stanowi ważny szlak migracji nietoperzy zwłaszcza odbywających długodystansowe wędrówki, zanotowano tu występowanie 9 gatunków tych ssaków.

### **Makrozoobentos i skorupiaki plażowe**

Zoobentos pełni bardzo ważną rolę w Zatoce Gdańskiej, jego obecność i wysoka różnorodność jest niezbędna dla utrzymania prawidłowego funkcjonowania ekosystemu. Zwierzęta te pobierają pokarm z toni wodnej lub osadu, przetwarzając i przenosząc w ten sposób materię organiczną pomiędzy tymi strefami. Same stanowią istotny składnik pokarmu ryb, w tym gatunków chronionych i użytkowych.

W Zatoce Gdańskiej stwierdzono występowanie 93 gatunków, składających się ze skorupiaków, małży, ślimaków, wieloszczetów i skąposzczetów. W strefie przybrzeżnej występują również owady i ich larwy. Ponadto twarde podłoże jest porastane przez gąbki, polipy i mszywioly. Na rozmieszczenie zoobentosu Zatoki Gdańskiej mają wpływ przede wszystkim: charakter dna, temperatura, zasolenie, natlenienie, a także dostępność pokarmu.

Do najbardziej wartościowych siedlisk dna polskich obszarów morskich należą: rejon przybrzeżny Zatoki Puckiej wzdłuż całego Półwyspu Helskiego, wewnętrzna część Zatoki Puckiej oraz siedlisko Rafy Kamienne Orłowa.

Na plażach wokół Zatoki Gdańskiej żyją cztery gatunki zmieraczków. Piaszczyste wybrzeże Zatoki Puckiej, od Juraty do plaży na Helu, to rejon najliczniejszego występowania zmieraczka na całym polskim wybrzeżu. Zmieraczek plażowy występuje również na Półwyspie Helskim od strony otwartego morza (Władysławowo i Kuźnica), w Gdyni (Babie Doły) oraz na Mierzei Wiślanej. Skorupiak ten należy do gatunków objętych ochroną częściową, zgodnie z Rozporządzeniem Ministra Środowiska dnia 16 grudnia 2016 r. w sprawie ochrony gatunkowej zwierząt (Dz.U. 2016 poz. 2183 z dnia 16 grudnia 2016 r.).

Rzadkim gatunkiem na wybrzeżu Zatoki Gdańskiej jest zmieraczek zatokowy *Deshayesorchestia deshayesii*. Występuje tylko w trzech miejscach i stosunkowo nielicznie. (Jurata, Hel i Babie Doły). Warto dodać, że są to jedyne miejsca występowania tego gatunku w Polsce.

### **Zagrożenia makrozoobentosu to:**

- zasilanie plaż urobkiem piaszczystym (w ramach utrzymania brzegów);
- roboty czerpalne,
- intensywna penetracja turystyczna plaż,
- usuwanie kiziny,
- niszczenie szuwaru i łąk podwodnych,
- kotwiczowiska.

### **Plaży i gady**

W obrębie obszaru objętego planem nie występują gatunki gadów, które związane są przede wszystkim z siedliskami lądowymi. W niektórych podmokłych rejonach strefy brzegowej notowane są plaży.

Siedliska płazów występują w obrębie pasa ochronnego w zagłębieniach międzywymowych wypełnionych wodą. Są to dość suche siedliska, na których spotkać można gatunki ropuch, najczęściej ropuchę zwyczajną. Na podmokłych łąkach przybrzeżnych występują natomiast gatunki żab. Najczęściej występuje tu żaba trawna. Najpospolitszym gatunkiem gada występującym w strefie brzegowej jest

jaszczurka zwinka, pojawiająca się w obrębie wydmy szarej i nasłonecznionych terenach borów porastających pas nadmorski.

### **Korytarze ekologiczne**

Zgodnie koncepcją sieci ekologicznej województwa pomorskiego akwen objęty projektem Planu ZGD położony jest w granicy Korytarza PołudniowoBałtyckiego. Wzdłuż południowego brzegu Bałtyku przebiega korytarz migracyjny ptaków. W przypadku ptaków wędrownych Południowy Bałtyk i jego strefa przybrzeżna stanowią ważny korytarz migracji rangi międzynarodowej. Sama Zatoka Gdańska stanowi ważne miejsce odpoczynku podczas migracji ptaków.

Dolny bieg Wisły stanowi ponadregionalny korytarz ekologiczny dla wędrownych gatunków ryb i minogów dwuśrodowiskowych. Znaczna część Zatoki Gdańskiej powinna być traktowana jako krajowy, regionalny i lokalny korytarz ekologiczny dla wszystkich gatunków występujących w tym rejonie. Najważniejsze dla zachowania korytarzy ssaków, ptaków i ryb są łąchy, pasy szuwaru, łąki podwodne i ujścia rzek.

### **Obszary chronione na podstawie ustawy o ochronie przyrody**

Akwen, dla którego sporządzany jest projekt Planu ZGD ze względu na cenne gatunki i siedliska występujące w obrębie akwenu Zatoki Gdańskiej i w strefie brzegowej, objęty jest na znacznej powierzchni formami ochrony przyrody wysokiej rangi - rezerваты, obszary Natura 2000, parki krajobrazowe, oraz niższej rangi, takie jak obszary chronionego krajobrazu, czy użytki ekologiczne – znajdujące się głównie na lądzie, tj. w zasięgu oddziaływania. Łącznie w granicach analiz niniejszej prognozy znajduje się 21 obszarów chronionych.

Spośród 21 obszarów chronionych, w granicach planu ZGD znajduje się:

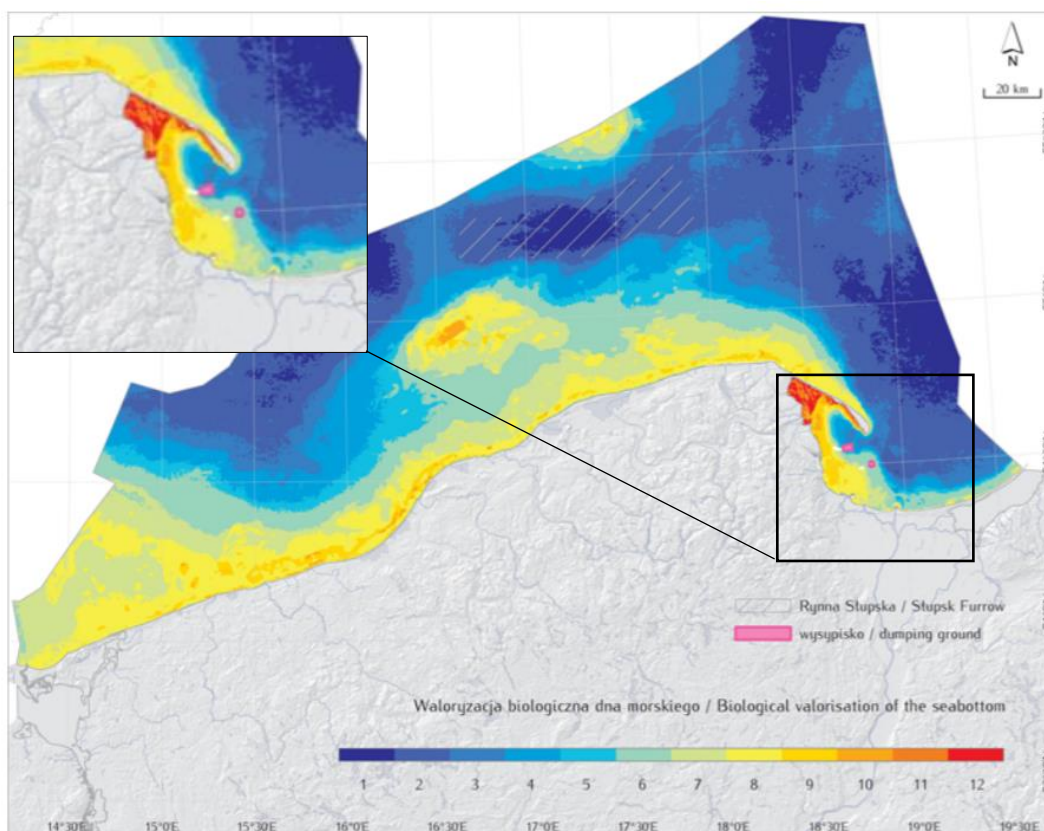
- morska część rezerwatu Beka,
- morska część rezerwatu Mewia Łacha (łąchy tworzące się w ujściowym odcinku Wisły),
- Obszary Specjalnej Ochrony Siedlisk: PLH220032 Zatoka Pucka i Półwysep Helski, PLH220105 Klify i Rafy Kamienne Orłowa, PLH220044 Ostoja w Ujściu Wisły,
- Specjalne Obszary Ochrony Ptaków PLB220005 Zatoka Pucka, PLB22004 Ujście Wisły,
- morska część Nadmorskiego Parku Krajobrazowego.

Ponadto w graniach obszaru znajduje się projektowany Rezerwat Podmorski „Klif Orłowa” objęty obecnie ochroną jako obszar Natura 2000 PLH220105 Klify i Rafy Kamienne Orłowa.

Obszary chronione przedstawiono w Prognozie na rycinach 50 i 51 oraz na załączniku 1 do niniejszej Prognozy, przedstawiającym waloryzację przyrodniczą akwenu Zatoki Gdańskiej.

### **Różnorodność biologiczna i waloryzacja przyrodnicza obszaru objętego Planem ZGD**

Zatoka Gdańsk posiada największą wartość przyrodniczą w obrębie polskich obszarów morskich, w tym przede wszystkim Zatoka Pucka. Cechami wyróżniającymi Zatokę Pucką są: unikalność, bogactwo oraz zróżnicowanie gatunkowe i siedliskowe. Występuje tu około 25 gatunków makroglonów, 8 gatunków roślin naczyniowych, około 30 gatunków skorupiaków i mięczaków. Jest ostoją ptaków wodnych, szczególnie podczas wędrówek i zimowania.



*Waloryzacja biologiczna dna morskiego polskich obszarów morskich (Źródło: Atlas siedlisk polskich obszarów morskich, 2009)<sup>264</sup>*

Dla potrzeb Prognozy dokonano waloryzacji przyrodniczej akwenu Zatoki Gdańskiej uwzględniając 14 kryteriów wymienionych poniżej:

1. korytarze migracyjne ptaków,
2. obszary potencjalnego występowania łąki podwodnych,
3. pas szuwaru trzcinowego,
4. miejsca występowania morświna (pas o szerokości do 1,5 Mm wzdłuż Mierzei Wiślanej oraz Zatoka Pucka zewnętrzna),
5. miejsca występowania fok (ujście Wisły Przekop, Ref Mew, Długa Mielizna, Cypel Półwyspu Helskiego),
6. rodzaj dna (mozaika dna - dno kamieniste, mielizny piaszczyste),
7. miejsca rozrodu i odpoczynku ptaków (ujście Wisły, Ryf Mew, Długa Mielizna),
8. zimowiska ptaków,
9. obszary najcenniejsze dla ichtiofauny,
10. obszary cenne dla ryb dwuśrodowiskowych - ujścia rzek Wisły Przekop, Wisły Śmiałej, Płutnicy, Redy i Zagórskiej Strugi,
11. potencjalne tarliska - okoń,
12. potencjalne tarliska - śledzia jesienny,
13. potencjalne tarliska - śledzia wiosenny,
14. potencjalne tarliska - skarp.

Wyniki waloryzacji przyrodniczej akwenu Zatoki Gdańskiej z uwzględnieniem wyżej wymienionych kryteriów przedstawiono na rycinie 54 oraz w załączniku 1. Obszary najwyższej rangi ustalono na podstawie sumy wymienionych wyżej cech, przy czym największa ilość nakładających się cech to 10.

<sup>264</sup> <http://www.iopan.gda.pl/hm/atlas/>

Na podstawie wykonanej waloryzacji można stwierdzić, że poza całym akwenem Zatoki Puckiej wewnętrznej, rejonów szczególnie cenne przyrodniczo to:

- głązowisko w rejonie Klifu Orłowskiego – rzadkie w skali polskiego wybrzeża siedlisko z dużym bogactwem roślin,
- ujściowy odcinek Wisły Przekop – siedlisko ptaków, fok, ryb dwuśrodoniskowych,
- plaże w rejonie Babich Dołów – rejon występowania rzadkiego gatunku zmieraczka zatokowego oraz kamienistego dna *Deshayesorchestia deshayesii* – rzadkiego w skali polskiego wybrzeża
- tzw. Długa Mielizna (strefa brzegowa między Juratą a Helem) - to ważne siedlisko lęgowe ptaków siewkowatych oraz rejon najliczniejszego występowania zmieraczka plażowego *T. saltator* na całym polskim wybrzeżu oraz jedno z najcenniejszych miejsc pod względem składu gatunkowego makrozoobentosu i trawy morskiej *Z. marina*.

Wszystkie wyżej wymienione obszary objęte są formami ochrony przyrody, niekiedy podwójnymi lub potrójnymi.

### **Ludzie – zdrowie, warunki życia, zachowania społeczne**

Zatoka Gdańska stwarza różne możliwości aktywnego wypoczynku, w tym sportów wodnych i turystyki wodnej, zwłaszcza w strefie brzegowej. Szczególnym miejscem aktywnego wypoczynku jest Zatoka Pucka, w tym przede wszystkim brzeg półwyspu helskiego. Znajduje się tu wiele kempingów bezpośrednio stykających się z wodą.

Nad Zatoką Gdańską zlokalizowane są liczne przystanie żeglarskie oraz przystanie pasażerskie, w tym pełniące istotną rolę w sieci połączeń pasażerskich pomiędzy państwami Morza Bałtyckiego oraz pomiędzy portami i przystaniami Zatoki Gdańskiej.

Wody Zatoki Gdańskiej to rejon bardzo intensywnego ruchu statków, kierujących się do dwóch największych na polskim wybrzeżu portów morskich w Gdyni w Gdańsku. Ze względów bezpieczeństwa na wodach Zatoki ustanowiony jest System Rozgraniczenia Ruchu Statków „Zatoka Gdańska”.

Ponadto akwen wykorzystywany jest w rybołówstwie, w tym tradycyjnym rybołówstwie małoskalowym oraz jest istotny z punktu widzenia zapewnienia bezpieczeństwa i obronności Państwa.

Obecne i planowane wykorzystanie akwenu objętego planem ZGD może stwarzać sytuacje konfliktowe ze względu na jego intensywne i zróżnicowane użytkowanie.

### **Jakość powietrza i klimat akustyczny**

Jakość powietrza monitorowana jest na lądzie tj. poza obszarem planu ZGD, gdzie głównym źródłem zanieczyszczeń gazowych i pyłowych jest sektor energetyki i transportu oraz tzw. niska emisja. Na polskich obszarach morskich nie monitoruje się stanu powietrza atmosferycznego.

Głównym źródłem emisji zanieczyszczeń powietrza (gazowym i pyłowym) na Zatoce Gdańskiej jest transport morski. W skali Unii Europejskiej (dane z roku 2007) żegluga (głównie transport morski) odpowiada za prawie 4,3% całkowitej emisji CO<sub>2</sub> (15,3% całkowitej emisji z transportu) oraz 3,6% ewidencjonowanych przez EEA gazów cieplarnianych (15,2% emisji z transportu).

Od 01.01.2015 roku statki poruszające się po trasach żeglugowych, które wchodzą w skład SECA zobowiązane są do używania paliwa, w którym zawartość siarki nie przekracza 0,1% na jednostkę masy.

Klimat akustyczny w środowisku podwodnym w obszarze projektu Planu ZGD związany jest głównymi drogami prowadzącymi do portów morskich Gdyni i Gdańska, gdzie ruch statków handlowych odpowiedzialny jest za najistotniejsze emisje hałasu do środowiska morskiego (tzw. hałas o niskiej częstotliwości). Innym źródłem hałasu podwodnego jest hałas impulsowy generowany przez różnego rodzaju urządzenia (np. kafary, wiertnie, sonary, urządzenia do badań geofizycznych budowy geologicznej), czy np. eksplozje.

Na obszarze polskich obszarów morskich jest zlokalizowanych pięć stacji pomiarowych podwodnych (hydrofonów) badających warunki akustyczne, z których w obszarze objętym projektem Planu ZGD znajdują się dwie stacje pomiarowe.

**Zagrożenia powodzią**

Zagadnienie zagrożenia nie dotyczy obszaru wód Zatoki Gdańskiej (obszaru w granicach sporządzanego Planu ZGD), a obszaru lądowego, stanowiącego obszar oddziaływania Planu ZGD. Według map zagrożenia powodziowego i map ryzyka powodziowego, na terenie obszaru oddziaływania objętego planem i w jego otoczeniu występują obszary narażone na niebezpieczeństwo powodzi od strony morza.

**Kąpieliska**

W sezonie kąpielowym w 2020 r. wzdłuż linii brzegowej Zatoki Gdańskiej na odcinku, który dotyczy obszaru projektu Planu ZGD, wyznaczone były 34 kąpieliska. W żadnym z kąpielisk nie zostały przekroczone najwyższe dopuszczalne stężenia bakterii *Escherichia coli*, *Enterokoków* w wodzie. W sezonie 2020 występowały kilkakrotne kilkudniowe obserwacje zakwitów sinic, które były przyczyną zamknięcia wybranych kąpielisk na okres jedno lub dwudniowy ze względu na ocenę nieprzydatności wody do kąpieli.

**Zachowania społeczne – turystyka, sport i rekreacja**

Zatoka Gdańska to rejon słynny z różnych możliwości aktywnego wypoczynku - uprawiania różnych form turystyki związanej z morzem, a także różnych form aktywności, w tym sportów wodnych i turystyki wypoczynkowej. Zatoka Pucka służy jako akwen wyjątkowo atrakcyjny dla wielu form uprawiania żeglugi jak i innych rodzajów sportu czy rekreacji, zwłaszcza w strefie wody w sąsiedztwie brzegu. Na wodach Zatoki Gdańskiej przebiegają trasy żeglugowe, zapewniające połączenia pasażerskie dla rejsów wycieczkowych białej floty pomiędzy portami i przystaniami.

Akwen Zatoki Gdańskiej to rejon atrakcyjny do uprawiania turystyki związanej z eksploracją podwodnych wraków. Na prowadzonej przez Urząd Morski w Gdyni liście wraków udostępnionych do nurkowania, w graniach Planu ZGD, znajdują się 24 wraki. Na liście wraków znajduje się pozostałość wraku „Franken” jako obiekt czasowo wyłączony z pletwonurkowania; 4 wraki są ujęte w „Wykazie obiektów podwodnych o potencjalnym charakterze zabytkowym zalegających w obszarze morskich wód wewnętrznych akwenu Zatoki Gdańskiej” (który prowadzi Wydział Pomiarów Morskich Urzędu Morskiego w Gdyni)- „Wicher”, „Drewniak”, „Napoleon”, „Szynowiec” oraz 4 inne wraki – „Zawiszczyk”, „Mały Stuttgart”, BN kuter (Lugier), kuter „Tupolew”.

**Dziedzictwo kulturowe**

W rejonie Zatoki Gdańskiej odnaleźć można pozostałości osadnictwa znajdujące się obecnie pod wodami morskimi. Są to: zatopione obiekty z okresu mezolitu i neolitu oraz konstrukcje z okresu średniowiecza zlokalizowane w Pucku, tuż przy ujściu rzeki Płutnicy, w odległości około 150 m od obecnej linii brzegowej, zatopiona grobla k. Rzućewa, która została zlokalizowana przy ujściu Błędzиковego Strumienia. Obszar zachodniej części Zatoki Puckiej jest to rejon prawdopodobnego występowania zatopionego paleolasu z epoki kamienia oraz szacowanego bardzo wysokiego prawdopodobieństwa występowania pozostałości osadnictwa.

Śladami działalności człowieka, są również liczne, zatopione w morzu wraki i ich pozostałości posiadające wartość zabytkową. Zostały one ujęte w odpowiednich wykazach prowadzonych przez Dyrektora Urzędu Morskiego w Gdyni (Wydział Pomiarów Morskich Urzędu Morskiego w Gdyni Narodowe Muzeum Morskie w Gdańsku (EPSA- Ewidencja Podwodnych Stanowisk Archeologicznych). Rejon podejścia do Portu w Gdańsku - Portu Północnego oraz Nowego Portu, to obszar nagromadzenia wraków zalegających na dnie; w źródłach archiwalnych znajdują się informacje o ponad 200 statkach, które uległy uszkodzeniu lub zatонуły na historycznej redzie lub w drodze do historycznego portu w Gdańsku.

W akwenu Zatoki Gdańskiej zlokalizowane są również pozostałości historycznych wojskowych obiektów:

- pozostałości po funkcjonującym tu w czasie II wojny światowej poligonie torpedowym urządzonym w rejonie Jastarni i Juraty,
- pozostałości bazy Morskiego Dywizjonu Lotniczego zlokalizowane w części zachodniej miasta Pucka, na wschód od ujścia rzeki Płutnicy.



## **Dobra materialne**

Dobrami materialnymi w granicach akwenu objętego Planem ZGD, są wraki, ich pozostałości oraz ich zawartość. Znajdują się na dnie całej Zatoki Gdańskiej i zostały ujęte w odpowiednich wykazach jako zidentyfikowane zabytki ruchome.

## **Krajobraz**

Obszar objęty projektem Planu ZGD charakteryzuje się wyjątkowymi w skali kraju walorami krajobrazowymi, biorąc pod uwagę zarówno krajobraz przyrodniczy jak również kulturowy. Szczególnie w skali Zatoki Gdańskiej wyróżniają się w krajobrazie:

- otwarte morze,
- piaszczyste plaże z zalesionymi wydhami na zapleczu,
- wysokie brzegi klifowe,
- ujściowe odcinki rzek, w tym unikatowy w skali polskiego wybrzeża ujściowy odcinek pradoliny Płutnicy i Redy
- ujęcie Wisły Przekop, gdzie tworzą się charakterystyczne piaszczyste, efemeryczne łachy,
- Półwysep Helski,
- ryf mew - płycizna dzieląca Zatokę Pucką na dwa akweny,
- charakterystyczne małe miejscowości rybackie i turystyczne.

W granicach Planu ZGD występują obszary objęte ochroną ze względu na walory krajobrazowe. Fragment Zatoki Puckiej - wewnętrzna, objęty jest ochroną prawną jako Nadmorski Park Krajobrazowy, dla którego opracowano projekt plan ochrony.

Niewielki fragment Zatoki Gdańskiej w rejonie zakończenia Półwyspu Helskiego znajduje się w granicach zespołu przyrodniczo-krajobrazowego „Helski Cypel”. Celem powołania tej formy ochrony jest ochrona cennych fragmentów tradycyjnego krajobrazu nadmorskiego z zachowanymi zespołami architektury militarnej oraz wysokich walorów przyrodniczych.

## **Potencjalne zagrożenia środowiska**

### ***Miejsca zalegania na dnie materiałów niebezpiecznych***

W obrębie Zatoki Gdańskiej zlokalizowane zostały miejsca zalegania na dnie materiałów niebezpiecznych, którymi mogą być: zatopiona amunicja (pochodząca z czasów II wojny światowej): amunicja chemiczna - grożąca skażeniem środowiska oraz inne rodzaje amunicji - stwarzające zagrożenie niekontrolowanym wybuchem oraz zawartość zatopionych wraków.

W akwencie objętym planem ZGD nie zlokalizowano miejsc zatopionej amunicji chemicznej. Najbliżej położonym od granic obszaru objętego projektem Planu ZGD rejonem jest Głębia Gdańska.

### ***Niebezpieczne wraki i ich pozostałości***

W obszarze Zatoki Gdańskiej znajdują się wraki (głównie z okresu II wojny światowej) negatywnie oddziałujące na środowisko morskie. Jednym z nich (znajdującym się w granicach obszaru objętego opracowaniem) jest wrak niemieckiego okrętu wojennego T/S Franken, który został zidentyfikowany, jako stanowiący potencjalnie zagrożenie dla środowiska morskiego.

Wraki (lub ich pozostałości) na dnie Zatoki Gdańskiej, mogą stanowić źródło niebezpieczeństwa, ponieważ stanowią przeszkodę dla przepływających statków, mogą być źródłem zanieczyszczeń, skażeń środowiska w otoczeniu ze względu na ich zawartość.

Wśród podwodnych obiektów - wraków statków i obiektów podwodnych o charakterze innym niż potencjalnie zabytkowy, jako niebezpieczne dla środowiska zostały uznane wraki statku „Stuttgart”, leżącego w pobliżu Gdyni - uznany za najniebezpieczniejszy wrak na polskim wybrzeżu oraz wrak „Franken”, który spoczywa na stępce w rejonie na wschód od portu w Helu i w wyniku przeprowadzonych badań stwierdzono, że jest to wrak o złym stanie technicznym.

### ***Zakłady ZZR na lądzie***

Na obszarze lądowym w rejonie Zatoki Gdańskiej zlokalizowane są zakłady zwiększonego ryzyka (ZZR) lub dużego ryzyka (ZDR) wystąpienia poważnej awarii przemysłowej. Są nimi:

- Grupa Lotos S.A. - ul. Elbląska 135, 80-718 Gdańsk;
- Baza Gdańsk PERN S.A. - ul. Kępna 16, 80-635 Gdańsk;
- Terminal Naftowy Gdańsk PERN S.A. - ul. mjr. H. Sucharskiego, 43 80-601 Gdańsk;
- Gdański Terminal Gazowy Gaspol S.A. - ul. mjr. H. Sucharskiego 51, .; 80-601 Gdańsk;
- Terminal Morski LPG Gdynia ONICO S.A. w restrukturyzacji; Nabrzeże Śląskie ul. Węglowa 1E/1F, 81-341 Gdynia;
- Baza Paliw nr 21 w Dębogórze PERN S.A. - ul. Rumska 7, Dębogórze, gmina Kosakowo, powiat pucki, 81-198 Kosakowo;
- Kawernowy Podziemny Magazyn Gazu Kosakowo Polskie Górnictwo i Gazownictwo S.A., ul. Rumska 28, gmina Kosakowo, powiat pucki, 81-198 Dębogórze;
- zakład Koole Tankstorage Gdynia Sp. z o.o. ul. Indyjska 5, 81-336 Gdynia.

#### **Wyroby na Zatoce Puckiej**

W granicach Zatoki Puckiej - płytkowodnej części Zatoki Gdańskiej, znajdują się zagłębienia dna, które powstały na skutek poboru piasku do prac zasilających brzeg odmorski Półwyspu Helskiego. Wyrobiska powstawały na przełomie lat 1989-1996 i spowodowały istotne zniszczenia dna w przybrzeżnej części Zatoki Puckiej. W jej obrębie zinwentaryzowano przynajmniej 5 wyrobisk, które powstały w okresie 1989-1996 r., są to wyrobiska: Władysławowo, Chałupy, Kuźnica I, Kuźnica II i Jastarnia.

#### **Miejsca składowania urobku – kłapowiska**

W granicach obszaru Planu ZGD są wyznaczone są 3 kłapowiska:

- kłapowisko Gdańsk, znajduje się w pobliżu Portu Gdańsk.
- kłapowisko Gdynia: zlokalizowane jest we wschodniej części Zatoki Puckiej, około 7,5 km na wschód od portu w Gdyni.
- kłapowisko DCT: zostało stworzone na potrzeby odkładania urobku do morza (w znacznej ilości ok. 2,5 mln m<sup>3</sup>) pochodzącego z prac czerpalnych przy budowie morskiego Terminalu Kontenerowego w Gdańsku (2005 rok).

#### **ISTNIEJĄCE PROBLEMY OCHRONY ŚRODOWISKA ISTOTNE Z PUNKTU WIDZENIA REALIZACJI PLANU**

Akwen Zatoki Gdańskiej charakteryzuje się intensywnym wykorzystaniem o różnym charakterze, m.in.: porty i przystanie morskie i transport morski, turystyka wodna, rybołówstwo, obronność, przy jednocześnie występujących unikatowych walorach środowiska przyrodniczego i stale pogarszającej się jakością środowiska.

Większość zidentyfikowanych presji na akwen Zatoki Gdańskiej objętych Planem ZGD pochodzi spoza obszaru Planu i w związku z tym ustalenia projektu Planu ZGD nie mają na nie wpływu. Zanieczyszczenie wód i osadów dennych, zły stan zdrowotny organizmów morskich spowodowane są przede wszystkim dopływem zanieczyszczeń z Wisły i mniejszych rzek uchodzących do Zatoki oraz rzutami oczyszczonych ścieków. Tory wodne i transport morski są kolejnym źródłem zanieczyszczeń akwenu i osadów dennych, które generowane są w związku z obsługą Portów w Gdyni czyli na akwenach wyłączonych z granic planu ZGD.

Rozstrzygnięcia projektu Planu ZGD mogą natomiast wpływać na ograniczenie lub zwiększanie istniejących presji generowanych w granicach Planu, tj. związanej z dalszym rozwojem portów morskich (kłapowiska, kotwiczowiska, tory wodne), rozwojem turystyki, akwakultury, energetyki, transportu, sportów i rekreacji oraz rybackim wykorzystaniem akwenu.

#### **OKREŚLENIE, ANALIZA I OCENA POTENCJALNYCH ZMIAN STANU ŚRODOWISKA W PRZYPADKU BRAKU REALIZACJI PROJEKTU PLANU ZGD**

Akwen Zatoki Gdańskiej jest obecnie intensywnie użytkowany dlatego opracowanie planu zagospodarowania tego obszaru stanowi narzędzie umożliwiające zrównoważone planowanie dalszego jego wykorzystania i zagospodarowania. Plan z uwagi na rozbudowane konsultacje społeczne może stanowić jednocześnie narzędzie rozwiązywania lub łagodzenia konfliktów społecznych

i przestrzennych, które już obecnie są identyfikowane między innymi w granicach obszarów ochronionych.

Brak przyjęcia i wdrożenia Planu ZGD może skutkować między innymi:

- utrwaleniem obecnie identyfikowanych konfliktów np. ochrona przyrody – rybołówstwo, ochrona przyrody – turystyka, obronność kraju – rybołówstwo, obronność kraju – ochrona środowiska itd.;
- dalszym pogarszaniem się jakości środowiska morskiego i degradacją ekosystemu;
- postępującym zagrożeniem chronionych siedlisk i gatunków morskich;
- zwiększeniem presji na strefę brzegową zwiększeniem zagrożeń związanych z niszczeniem brzegów;
- nadmierną eksploatacją przestrzeni uniemożliwiającą lub hamującą rozwój regionu w przyszłości.

## **OKREŚLENIE, ANALIZA I OCENA PRZEWIDYWANYCH ZNACZĄCYCH ODDZIAŁYWAŃ, WYNIKAJĄCYCH Z ROZSTRZYGNIĘĆ PROJEKTU PLANU ZGD NA ŚRODOWISKO**

### **Struktura planu ZGD v.3**

W projekcie Planu ZGD (wersja v.3) zostały wyznaczone 62 akweny, dla których ustalono 11 rodzajów funkcji podstawowych:

- 1) obronność i bezpieczeństwo państwa, o oznaczeniu literowym B;
- 2) ochrona brzegu, o oznaczeniu literowym C;
- 3) dziedzictwo kulturowe, o oznaczeniu literowym D;
- 4) funkcjonowanie portu lub przystani, o oznaczeniu literowym Fp;
- 5) infrastruktura - kłapowisko, o oznaczeniu literowym Ik;
- 6) ochrona środowiska i przyrody, o oznaczeniu literowym O;
- 7) rezerwa dla przyszłego rozwoju, o oznaczeniu literowym Pr;
- 8) turystyka, sport i rekreacja, o oznaczeniu literowym S;
- 9) marina, o oznaczeniu literowym Sm;
- 10) transport, o oznaczeniu literowym T;
- 11) transport lokalny, o oznaczeniu literowym Tk.

Poza funkcjami podstawowymi, w planie zostały ustalone funkcje dopuszczalne, oprócz wyżej wymienionych funkcji podstawowych dodatkowo jako dopuszczalne ustalono w planie:

- 7) infrastruktura techniczna, o oznaczeniu literowym I;
- 8) poszukiwanie, rozpoznawanie złóż kopalin oraz wydobywanie kopalin ze złóż, o oznaczeniu literowym K;
- 9) rybołówstwo, o oznaczeniu literowym R;
- 10) sztuczne wyspy i konstrukcje, o oznaczeniu literowym W.

W planie zostały wyznaczone podakweny, będące wydzielonymi częściami akwenów, na których ustalono w planie funkcję dopuszczalną:

- 8) ochrona brzegu, o oznaczeniu literowym C;
- 9) dziedzictwo kulturowe, o oznaczeniu literowym D;
- 10) infrastruktura techniczna, o oznaczeniu literowym I;
- 11) poszukiwanie, rozpoznawanie złóż kopalin oraz wydobywanie kopalin ze złóż, o oznaczeniu literowym K;
- 12) turystyka, sport i rekreacja, o oznaczeniu literowym S;
- 13) transport lokalny, o oznaczeniu literowym Tk;
- 14) sztuczne wyspy i konstrukcje, o oznaczeniu literowym W.

### **Analiza źródeł presji na akweny wyznaczone w obrębie Planu ZGD**

Dla wyznaczonych 62 akwenów zdefiniowano istniejące obecnie presje pokazane na ryc. 61 oraz w skali 1:50 000 na załączniku 2 do niniejszej Prognozy. Analizy presji dokonano poprzez nałożenie zasięgów obecnie występujących presji, takich jak m.in.: zrzut ładunków biogenów z wodami Wisły, istniejące kłapowiska, tory wodne, kolektory zrzutowe itp. a następnie zsumowano ilość występujących

presji (maksymalnie stwierdzono 5 presji w jednym miejscu). Ponadto na rysunku okazano skale obecnego zagospodarowania brzegu dla potrzeb turystyki, sportów i rekreacji.

Jako istniejące źródła presji, uwzględnionych na ryc. 61 przyjęto:

- tory wodne- TSS i inne podejściowej do portów i przystani,
- poligony i kotwiczowiska Marynarki Wojennej RP,
- kotwiczowiska dla portów morskich Gdańsk i Gdynia,
- obszary w granicach ustanowionych portów morskich i przystani morskich - również morskich przystani rybackich plażowych, morskie porty wojenne Gdynia i Hel Zachód,
- łowiska przybrzeżne – przyjęto cały akwen Zatoki Gdańskiej,
- intensywne wykorzystanie turystyczne i sportowe: Zatoka Pucka Wewnętrzna oraz akwen przylegający do strefy brzegowej między Gdańskiem i Gdynią,
- kąpieliska, mola i pomosty,
- wraki – z możliwym nurkowaniem,
- kłapowiska,
- zanieczyszczenia niesione wraz z wodami Wisły – przyjęto cały akwen Zatoki Gdańskiej,
- miejsca zrzutu ścieków,
- wraki stanowiących zagrożenie dla środowiska - Stuttgart i Franken,
- rezerwuary piasku do sztucznego zasilania brzegu.

Ponadto na mapie pokazano punktowo takie obiekty jak:

- przystanie morskie, rybackie i miejsca do cumowania,
- mariny, mola i pomosty,
- miejsca windsurfingu i szkoły windsurfingu,
- kąpieliska,

co miało na celu pokazanie intensywności obecnego wykorzystania strefy brzegowej w skali Zatoki.

Największą liczbę nakładających się presji (4 -5 ) stwierdzono w na całym akwenie Zatoki Gdańskiej i występują one przede wszystkim w:

- obręb torów podejściowych do portów i przystani,
- obręb portów,
- rejonie Zatoki Puckiej,
- w miejscach, gdzie następuje przekształcenie dna (wraki, kłapowiska, kolektory) oraz w rejonie poligonów Marynarki Wojennej.

Identyfikując ilość presji wywieranych obecnie na akweny wyznaczone w granicach projektu Planu ZGD, należy podkreślić, że oprócz stwierdzonych presji bardzo ważną rolę w ocenie wpływu na środowisko odgrywa również wrażliwość i cenna środowiska przyrodniczego. Do najcenniejszych rejonów w granicach planu należą:

- Zatoka Pucka wewnętrzna (zwana również Zalewem Puckim),
- Zatoka Pucka zewnętrzna,
- rejon ujścia Wisły Przekop i Wisły Śmiałej,
- rejon Klifu Orłowskiego,
- rejon Mechelinek,

przy czym w obrębie Zatoki Puckiej zewnętrznej i wewnętrznej stwierdzono dość wysoką ilość presji (4 -5 ).

#### **Analiza potencjalnych oddziaływań środowiskowych funkcji podstawowych i dopuszczalnych w Planie ZGD**

Dla potrzeb oceny potencjalnego oddziaływania na środowisko proponowanych ustaleń projektu planu ZGD v.3 ustalono jakie oddziaływania mogą powodować funkcje podstawowe ustalone w granicach projektu Planu oraz funkcje dopuszczalne (tab. 22). Przy określeniu przewidywanych znaczących oddziaływań wzięto pod uwagę definicje funkcji zawarte w załączniku nr 1 do rozporządzenia (Ustalenia ogólne) i zapisane tam działania.

Biorąc pod uwagę powierzchnie akwenów w których poszczególne funkcje zostały wprowadzone jako podstawowe, największą powierzchnię przyznano funkcjom (Tab. 22):

- Pr- Rezerwa dla przyszłego rozwoju (ok. 457 km<sup>2</sup>) – ok. 44,7% powierzchni Planu,
- O - Ochrona przyrody i środowiska (ok. 214 km<sup>2</sup>) – ok. 21% powierzchni Planu,
- T – Transport i Tk - Transport lokalny (ok. 153 km<sup>2</sup>) – ok. 15% powierzchni Planu,
- B – obronność kraju (ok. 118 km<sup>2</sup>) – ok. 11,6% powierzchni Planu,
- S - turystyka, sport i rekreacja, o oznaczeniu literowym (ok. 38 km<sup>2</sup>) – ok. 3,7% powierzchni Planu.

Pozostałe funkcje, tj.:

- C- ochrona brzegu,
- D – dziedzictwo kulturowe,
- Fp - funkcjonowanie portu lub przystani,
- Ik - infrastruktura-klapowisko,
- Sm – marina,

zajmują łącznie ok. 41 km<sup>2</sup>.

Analizując proporcje przydzielenia poszczególnych funkcji należy wskazać, że w projekcie Planu ZGD zachowane zostały zasady zrównoważonego rozwoju na poziomie strategicznym, ponieważ największą powierzchnię (44,7% obszaru) zajmują akweny o funkcji Pr, które stanowią rezerwę dla przyszłego rozwoju, co oznacza, że preferowane jest ograniczenie możliwości użytkowania tych akwenów obecnie oraz w najbliższej przyszłości. Akweny, gdzie funkcję podstawową stanowi ochrona środowiska i przyrody (O) zajmują łącznie około 21% obszaru, co wskazuje, że na 1/5 obszaru Zatoki Gdańskiej priorytetowe będzie zachowanie walorów przyrodniczych, w stosunku do innych funkcji dopuszczalnych. Funkcja O przypisana została w najcenniejszych rejonach Zatoki Gdańskiej.

Na obszarze projektu Planu ZGD wyznaczono 2 akweny o funkcji podstawowej transport (T) i 5 akwenów o funkcji podstawowej transport lokalny (Tk), o łącznej powierzchni 153,7 km<sup>2</sup>. Największa powierzchnia z funkcją transportową dotyczy akwenów zapewniających dostęp do dwóch dużych portów Morskich w Gdańsku i Gdyni, a także dostęp okrętów Marynarki Wojennej do portu wojennego w Gdyni i Helu. Ponadto funkcja transportowa uwzględniona została przy portach w Pucku, Kuźnicy i Jastarni (Zatoka Pucka) oraz do przekopu Mierzei Wiślanej.

W projekcie Planu ZGD wyklucza się funkcję A – akwakultura rozumiana jako gospodarstwo produkcyjne ponadto nie wyznaczono akwenów dla pozyskiwania energii odnawialnej – obiekt związane z energetyką mogą być realizowane w akwenach, gdzie dopuszcza się możliwość lokalizacji sztucznych wysp oraz akwenów z funkcją podstawową K – poszukiwanie, rozpoznawanie oraz wydobywanie kopalin – funkcja ta jest dopuszczona we wschodniej części akwenu oraz w akwenach, gdzie wydano już koncesje.

#### **Przewidywane znaczące oddziaływania związane z realizacją ustaleń planu**

Analizując możliwość wpływu rozstrzygnięć projektu Planu ZGD v.3 na środowisko wzięto pod uwagę stwierdzone obecnie presje i zagrożenia zidentyfikowane dla poszczególnych komponentów środowiska, cenność przyrodniczą oraz planowane nowe zagospodarowanie i użytkowanie (wnioski i uwagi zgłaszane we wszystkich fazach prac nad projektem Planu ZGD) w granicach poszczególnych akwenów.

W ocenie przyjęto założenie, że część akwenów ma ustalone funkcje, które obecnie istnieją, tzn. nie wprowadza się nowych form działalności, które mogłyby powodować wpływ na środowisko, (w tym realizacją przedsięwzięć, które mogłyby powodować negatywny wpływ na środowisko). Analizując wpływ ustaleń planu na poszczególne komponenty środowiska trudno jednoznacznie ustalić, jakie faktyczne oddziaływania mogą pojawić się w wyniku realizacji ustaleń projektu Planu, ponieważ wystąpienie będzie się wiązało z podjęciem konkretnej inicjatywy przez inwestorów prywatnych albo przez organy administracji samorządowej i państwowej. Dopiero wówczas doprecyzowane zostaną planowane inwestycje i możliwe będzie określenie ich wpływu na środowisko, m.in. w procedurze uzyskiwania decyzji środowiskowej, czy to ze względu na skalę i charakter przedsięwzięcia, czy to ze względu na położenie w obrębie obszarów Natura 2000, rezerwatów lub innych obszarów ochrony przyrody i krajobrazu.

Warto podkreślić, że intencją Planu jest uporządkowanie i delimitacja funkcji i w ten sposób ograniczenie niektórych funkcji do wybranych akwenów.

### **Różnorodność biologiczna**

Wszystkie zidentyfikowane obszary cenne przyrodniczo objęte są różnymi formami ochrony przyrody, niekiedy podwójnymi lub potrójnymi. W projekcie Planu ZGD nadano im w większości przypadków funkcję podstawową O – ochrona przyrody i środowiska, co oznacza, że jest to funkcja nadrzędna w stosunku do pozostałych funkcji.

W obrębie obszarów chronionych ustalono następujące funkcje podstawowe:

a) w granicach obszarów specjalnej ochrony ptaków (OSO- PLB):

- obszar specjalnej ochrony ptaków Zatoka Pucka PLB220005: ZGD.05.C, ZGD.06.O, ZGD.07.Pr, ZGD.13.Pr, ZGD.17.T, ZGD.19.Tk, ZGD.18.Tk, ZGD.29.Ik, ZGD.20.S, ZGD.22.Sm, ZGD.23.C, ZGD.24.Sm, ZGD.25.C, ZGD.26.Sm, ZGD.27.C, ZGD.28.O, ZGD.62.Pr, ZGD.30.B, ZGD.31.O, ZGD.32.O, ZGD.33.Tk, ZGD.34.B, ZGD.35.B, ZGD.36.C, ZGD.37.Sm, ZGD.38.C, ZGD.39.O, ZGD.40.O, ZGD.41.O, ZGD.42.O, ZGD.43.O, ZGD.44.O, ZGD.45.O, ZGD.46.Tk, ZGD.47.O, ZGD.48.Fp, ZGD.49.O, ZGD.50.O, ZGD.51.Sm, ZGD.52.O, ZGD.53.O, ZGD.54.Fp, ZGD.55.Tk, ZGD.56.O, ZGD.57.Fp, ZGD.58.Sm, ZGD.59.Tk, ZGD.60.O, ZGD.61.O, ZGD.62.Pr;
- obszar specjalnej ochrony ptaków Ujście Wisły PLB220004: w rejonie ujścia Wisły Śmiałej akwen oznaczony w Planie jako ZGD.06.O, oraz w rejonie ujścia Przekopu Wisły - akweny oznaczone jako ZGD.04.O, ZGD.06.O;

b) w granicach specjalnych obszarów ochrony siedlisk (SOO-PLH):

- specjalny obszar ochrony siedlisk Zatoka Pucka i Półwysep Helski PLH220032: ZGD.30.B, ZGD.31.O, ZGD.32.O, ZGD.35.B, ZGD.36.C, ZGD.37.Sm, ZGD.38.C, ZGD.39.O, ZGD.40.O, ZGD.41.O, ZGD.42.O, ZGD.43.O, ZGD.44.O, ZGD.45.O, ZGD.46.Tk, ZGD.47.O, ZGD.48.Fp, ZGD.49.O, ZGD.50.O, ZGD.51.O, ZGD.52.O, ZGD.53.O, ZGD.54.Fp, ZGD.55.Tk, ZGD.56.O, ZGD.57.Fp, ZGD.58.Sm, ZGD.59.Tk, ZGD.60.O, ZGD.61.O, fragment ZGD.62.P;
- specjalny obszar ochrony siedlisk Klify i Rafy Kamienne Orłowa PLH220105 - obejmujący fragment Zatoki Gdańskiej w rejonie lądowego rezerwatu przyrody „Kępa Redłowska” - oznaczony w Planie jako ZGD.28.O;
- specjalny obszar ochrony siedlisk Ostoja w Ujściu Wisły PLH220044 – część w rejonie ujścia Przekopu Wisły znajduje się fragment akwenu oznaczonego w planie jako ZGD.04.O;

c) rezerwat Beka i otulina- fragment Zatoki Puckiej- akwen oznaczony w planie jako ZGD.43.O;

d) Nadmorski Park Krajobrazowy obejmuje Zatokę Pucką Wewnętrzną - akweny oznaczone w planie jako: ZGD.39.O, ZGD.40.O, ZGD.41.O, ZGD.43.O, ZGD.44.O, ZGD.45.O, ZGD.46.T, ZGD.47.O, ZGD.48.Fp, ZGD.49.O, ZGD.50.O, ZGD.51.O, ZGD.52.O, ZGD.53.O, ZGD.54.Fp, ZGD.55.Tk, ZGD.56.O,

e) fragment akwenu oznaczonego w planie jako ZGD.32.O znajduje się w granicach zespołu przyrodniczo- krajobrazowego Helski Cypel;

2) na obszarze objętym planem wyznacza się akwen oznaczony w planie jako ZGD.28.O, który zgodnie z ustawą o ochronie przyrody został wskazany do ochrony jako projektowany Rezerwat Podmorski „Klif Orłowa”.

Ponadto w Planie wyznaczono akweny oznaczone w planie jako ZGD.04.O, ZGD.06.O, ZGD.43.O, ZGD.50.O, stanowiące fragmenty korytarzy ekologicznych dla ryb dwuśrodowiskowych, obejmujące fragmenty obszaru położone w najbliższym sąsiedztwie ujść rzek.

Odnosząc się do zagrożeń zidentyfikowanych w stosunku do ekosystemu Zatoki Gdańskiej poniżej pokrótce odniesiono się jak ustalenia projektu Planu ZGD v.3 mogą na nie wpływać.

Eutrofizacja jest przede wszystkim wynikiem oddziaływań pochodzących spoza obszaru objętego Planem zatem ustalenia jego nie mają na nią wpływu.

Rybołówstwo dopuszczone jest na całym obszarze planu zgodnie z zasadami ustalonymi w przepisach odrębnych.



Zasady rozstrzygnięć ustalonych w Planie są następujące:

- nie wyznacza się akwenów o funkcji podstawowej R (przy czym rybołówstwo oznacza rybołówstwo komercyjne oraz rybołówstwo rekreacyjne w rozumieniu ustawy z dnia 19 grudnia 2014 . o rybołówstwie morskim);
- funkcja dopuszczalna R - rybołówstwo w wyznaczonych w planie akwenach z wyjątkiem akwenów o funkcji: funkcji Ip- funkcjonowanie portu lub przystani, czterech akwenów o funkcji O - ochrona środowiska i przyrody, które są obszarami w rejonach ujść do Zatoki Gdańskiej rzek: Wisła Przekop (ZGD.04.O), Wisła Śmiała (ZGD.06.O), Reda i Zagórska Struga (ZGD.43.O) oraz Płutnica (ZGD.50.O) i miejscem występowania ryb dwuśrodowiskowych, również akwenów ZGD.28.O- podmorska rafa w rejonie Klifu w Orłowie, ZGD.39.O i ZGD.40.O – Ref Mew, ZGD.52.O - rejon rezerwatu Słone Łąki we Władysławowie, ZGD.31.O- ze względu na otoczenie poligonami Marynarki Wojennej, dla których ustanowiono strefy zamknięte dla żeglugi i rybołówstwa na morskich wodach wewnętrznych Rzeczypospolitej Polskiej.

Związany z rybołówstwem przyłów ptaków, fok i morświnów, stanowiący zagrożenie dla bioróżnorodności nie jest przedmiotem ustaleń planu. W rejonach, gdzie stwierdzono występowanie fok i morświnów wprowadzono do kart akwenów informację, że korzystanie z akwenu musi uwzględniać sposoby użytkowania i zagospodarowania niezagrożające obszarom całorocznego występowania fok i/lub morświna.

Presja turystyczna zagraża różnorodności biologicznej szczególnie w obrębie Zatoki Puckiej, ze względu na zagrożenia związane z dalszym rozwojem turystyki wodnej w obszarze szczególnie cennym i wrażliwym przyrodniczo. W związku z tym w kartach akwenów, gdzie dopuszcza się możliwość dalszego rozwoju turystyki wprowadzono zapisy dotyczące dopuszczalnej ilości pomostów oraz umożliwiono wykonanie podejść do pomostów o szerokości nie większej niż 20 m i głębokości do 2 m. Ponadto w kartach akwenów, gdzie zidentyfikowano cenne siedliska i gatunki zamieszczono informacje o konieczności ich zachowania. Takie rozwiązanie umożliwia z jednej strony aktywizację turystyczną w ograniczonym zakresie, przy jednoczesnym ograniczeniu nadmiernego rozwoju turystyki, sportu i rekreacji, które mogłyby zagrozić walorom przyrodniczym.

Ewentualne inwestycje związane z turystyką wodną, takie jak budowa pomostów, przystani i innych obiektów w obrębie obszarów chronionych będzie wymagała uzyskania decyzji środowiskowej, w której oceniony zostanie wpływ na środowisko, czyli zoptymalizowana pod kątem oddziaływań na środowisko przyrodnicze. Możliwe jest jednak, że oddziaływania skumulowane planowanego rozwoju turystyki wodnej mogą negatywnie oddziaływać na przyrodę i najcenniejsze ekosystemy. Zagadnienie oddziaływa skumulowanych związanych z rozwojem turystyki wodnej, sportu i rekreacji zostało omówione w rozdziale 7.4.11.

Prowadzenie prac związanych z ochroną brzegów. Funkcja **C** - ochrona brzegu oznacza:

- utrzymywanie i realizację systemu ochrony brzegu w stanie zapewniającym wymagane prawem bezpieczeństwo i stan środowiska,
- ochronę nagromadzeń i odkładów piasków do sztucznego zasilania brzegu morskiego przed zanieczyszczeniem oraz przed wykorzystaniem do innych celów, jak również zapewnienie dostępności tych nagromadzeń i odkładów,
- prowadzenie monitoringu i badań dotyczących aktualnego stanu brzegu.

Zagrożenie dla różnorodności biologicznej może stanowić jedynie utrzymywanie i realizacja systemu ochrony brzegu w obrębie obszarów cennych przyrodniczo, w miejscach gdzie występuje małe zainwestowanie terenu (np. ZGD38.C i ZGD.36.C). Zarówno projekty planów ochrony obszarów Natura 2000 jak i projekt planu ochrony Nadmorskiego Parku Krajobrazowego wskazują na konieczność zweryfikowania lub wyeliminowania działań polegających na utrzymaniu i realizację systemu ochrony brzegu w obrębie Zatoki Puckiej. Dotyczy to akwenów w obrębie Zatoki Puckiej wewnętrznej (gdzie funkcja C - ochrona brzegu jest funkcją dopuszczoną, a ochrona środowiska i przyrody jest nadrzędna) ale również akwenów ZGD.36.C i ZGD.38.C oraz ZGD. 37.Sm (rejon Babich Dołów i Mechelinek), gdzie wiodące są inne funkcje (C i Sm). Podporządkowanie funkcji ochrony środowiska, funkcji C – ochrona brzegu może zagrażać bioróżnorodności, ponieważ dotyczy akwenu o wysokich walorach przyrodniczych i małym zainwestowaniu obszaru lądowego sąsiadującego z akwenem.

Zagrożenia dla różnorodności biologicznej związanej z funkcją T i Tk – transport dotyczą przede wszystkim podejmowania działań związanych z utrzymywaniem lub tworzeniem nowych torów wodnych w obrębie ekosystemów szczególnie wrażliwych na zmętnienie oraz związanego z tym usuwaniem makrofitów objętych ochroną, stanowiących ważne siedlisko dla chronionych gatunków ptaków, ryb i makrozoobentosu. Zagrożenie stanowi również zwiększanie intensywności presji na akweny cenne przyrodniczo związane z poruszaniem się różnych jednostek po akwenach (płoszenie i hałas).

Zasady rozstrzygnięć ustalonych w planie w zakresie funkcji T i Tk – transport są następujące:

- ZGD.12.T, ZGD.17.T o funkcji podstawowej T – transport, w celu zapewnienia wystarczającej przestrzeni dla przepływu jednostek transportowych do portów morskich w Gdańsku oraz Gdyni, położonych poza granicami planu;
- ZGD.11.Tk o funkcji podstawowej Tk – transport lokalny, w celu zapewnienia przestrzeni dla przepływu jednostek pływających, trasy żeglugowej i toru wodnego do portów morskich w Gdańsku oraz Gdyni, położonych poza granicami planu;
- ZGD.55.Tk o funkcji podstawowej Tk – transport lokalny, w celu zapewnienia przestrzeni dla przepływu jednostek pływających, trasy żeglugowej i toru wodnego do przystani morskiej w Kuźnicy,
- ZGD.46.Tk o funkcji podstawowej Tk – transport lokalny, w celu zapewnienia przestrzeni dla przepływu jednostek pływających, trasy żeglugowej i toru wodnego portu morskiego w Pucku,
- ZGD.08.Tk o funkcji podstawowej Tk – transport lokalny, w celu zapewnienia przestrzeni dla przepływu jednostek pływających, trasy żeglugowej i toru wodnego do portu morskiego w Elblągu, położonego poza granicami planu, poprzez realizowaną drogę wodną łączącą Zalew Wiślany z Zatoką Gdańską od strony Zatoki Gdańskiej,
- ZGD.59.Tk o funkcji podstawowej Tk – transport lokalny, w celu zapewnienia przestrzeni dla przepływu jednostek pływających, trasy żeglugowej i toru wodnego do portu morskiego w Jastarni.

Znaczna ilość dopuszczonych funkcji Tk (lub wyznaczonych podakwenów) obrazuje obecną i możliwą w przyszłości presję transportu i turystyki wodnej na akwen Zatoki Gdańskiej, w tym przede wszystkim Zatoki Puckiej. Roboty czerpalne i zniszczenie dna, które wiążą się z dopuszczeniem funkcji T i Tk w obrębie obszarów chronionych, może powodować utratę/redukcję chronionych siedlisk i zagrozić gatunkom wrażliwym na zmętnienie wody. Dotyczy to przede wszystkim organizmów bentosowych, makrofity, ichtiofauna, a pośrednio ptaków i ssaków.

#### **Ludzie**

Ustalenia projektu Planu ZGD będą mogły mieć pozytywny wpływ na ludzi. Wynika to umożliwienia dalszego rozwoju gospodarczego w obrębie Zatoki Gdańskiej poprzez dopuszczenie możliwości realizacji szeregu inwestycji związanych z rozwojem portów, turystyki, sportu, rekreacji, żeglugi, rybołówstwa, itd. z jednoczesnym poszanowaniem zasobów przyrodniczych. W kartach akwenów wpisane zostały istotne uwarunkowania środowiskowe, które umożliwiają zidentyfikowanie występujących w danym akwenie chronionych siedlisk oraz gatunków roślin i zwierząt, potencjalnych tarlisk ryb o znaczeniu gospodarczym.

Ustalenie funkcji T- transport, Tk – transport lokalny oraz Fp – funkcjonowanie portu lub przystani może potencjalnie pozytywnie wpływać na:

- poprawę poziomu życia ludności poprzez zapewnienie możliwości rozwoju transportu morskiego i przewozów pasażerskich oraz rybołówstwa,
- zapewnienie bezpieczeństwa państwa, poprzez utrzymywanie torów wodnych wykorzystywanych przez Marynarkę Wojenną;
- zwiększenie dostępności usług transportowych i pasażerskich w wyniku zachowania/rozwijania istniejącej funkcji;
- zwiększenie możliwości zatrudnienia.

W przypadku funkcji B – obronność i bezpieczeństwo Państwa będzie to umożliwienie utrzymania bezpieczeństwa kraju.

W przypadku funkcji C – ochrona brzegu morskiego potencjalne pozytywne oddziaływanie dotyczy:

- umożliwienia odpowiedniego zabezpieczenia budowli morskich i innych dóbr materialnych;
- zabezpieczenie terenów zainwestowanych przed skutkami sztormów;
- utrzymywanie plaż w miejscach atrakcyjnych turystycznie.

Funkcja S – turystyka sport i rekreacja oraz Sm - Mariny mogą oddziaływać pozytywnie na:

- poprawę poziomu życia i zdrowia ludności;
- zwiększanie dobrobytu i perspektyw rozwoju mieszkańców, dla których turystyka jest głównym źródłem dochodu.

Jedynym akwenem z funkcją wiodącą S-turystyka, sport, rekreacja jest akwen oznaczony jako ZGD.20.S – położony pomiędzy Gdynią a Gdańskiem, na zachód od wyznaczonych torów podejściowych pomiędzy portamiorskimi w Gdańsku i w Gdyni, stanowiącego akwen treningowy dla małych jednostek sportowych oraz obszar zamknięty dla statków uprawiających żeglugę przybrzeżną w ramach wyznaczonej Zarządzeniem Nr 5 Dyrektora Urzędu Morskiego w Gdyni z dn. 27.02.1979 r. strefy zastrzeżonej dla rybołówstwa przybrzeżnego. Funkcja S dopuszczona jest jako funkcja dopuszczalna na pozostałych akwenach, z wyłączeniem torów wodnych.

#### **Zwierzęta**

Zatoka Gdańska jest ważnym siedliskiem wielu gatunków zwierząt, w tym przede wszystkim:

- ryb o znaczeniu gospodarczym oraz gatunków chronionych,
- ptaków,
- ssaków: fok i morświnów,
- makrozoobentosu, w tym zmierzaczka plażowego i zmierzaczka zatokowego.

W ustaleniach szczegółowych projektu Planu (karty akwenów) zawarte są zidentyfikowane uwarunkowania przyrodnicze, które wskazują na cenność danego akwenu. Wskazane uwarunkowania powinny być uwzględniane przy realizowaniu wszelkiego typu działań dopuszczonych w danym akwenie. Zidentyfikowanie uwarunkowań przyrodniczych w poszczególnych akwenach może potencjalnie pozytywnie wpływać na ww. gatunki i grupy zwierząt, poprzez wskazanie, w których akwenach należy brać pod uwagę siedliska chronionych gatunków zwierząt i miejsca ważne dla gatunków ryb komercyjnych.

Ponadto w planie nie dopuszcza się w obrębie Zatoki Gdańskiej prowadzenia akwakultury, która w przypadku hodowli ryb i innych organizmów morskich może silnie obciążać środowisko.

#### Zidentyfikowane zagrożenia dla ichtiofauny dotyczą:

- zanieczyszczenia wód i osadów dennych,
- niszczenia tarlisk lub odcinania dostępu do tarlisk,
- niszczenia siedlisk ważnych dla bytowania ichtiofauny (w tym hałas podwodny),
- zmniejszania się zasobów ryb w Bałtyku.

Ustalenia projektu Planu ZGD v.3 mogą potencjalnie negatywnie oddziaływać na ichtiofaunę poprzez dopuszczenie możliwości intensywnego rozwoju turystyki wodnej i sportów wodnych w obrębie Zatoki Puckiej. Szczególnie jest to związane z hałasem i niszczeniem dna oraz możliwością lokowania budowli hydrotechnicznych w takich rejonach jak szuwar trzcinowy, łąki podwodne i ujścia cieków. Również prowadzenie prac pogłębiarskich w obrębie Zatoki Puckiej może powodować negatywny wpływ na tarliska i miejsca bytowania ryb.

Projekt Planu ZGD nie reguluje kwestii związanych ze sposobem prowadzenia rybołówstwa ponieważ regulują to przepisy odrębne, dlatego nie wprowadzono ro kart akwenów informacji o rodzajach wykorzystywanych narzędzi połowowych, które ograniczyłyby przyłów ptaków oraz morświnów i fok.

Istotnym potencjalnym zagrożeniem dla ornitofauny, związanym z ustaleniami projektu Planu ZGD może być lokowanie nowych obiektów typu pomosty, mariny i inne konstrukcje, w rejonie szuwaru trzcinowego lub w jego bliskim sąsiedztwie. We wszystkich projektach planów ochrony dotyczących

Zatoki Puckiej wskazuje się nie tylko na zaprzestanie dalszego niszczenia szuwaru, ale na konieczność jego odtwarzania wzdłuż Półwyspu Helskiego. W kartach akwenów ustanowionych wzdłuż półwyspu Helskiego oraz na odcinku od Władysławowa do Pucka (akweny o numerach ZGD.50.O, ZGD.51.O, ZGD.52.O, ZGD.53.O, ZGD.56.O, ZGD.60.O) znalazły się zapisy mówiące o konieczności ochrony szuwaru: „obowiązuje ochrona obszaru występowania szuwaru przybrzeżnego”.

Ustalenia projektu Planu ZGD nie powinny negatywnie wpływać na fokę szarą. Ewentualne zagrożenia dotyczą zwiększenia presji turystycznej i wykorzystania plaż i łach, w związku z planowanymi inwestycjami w zakresie turystyki wodnej i rekreacji.

Ustalenia planu mogą zwiększyć niepokojenie morswinów w związku z możliwym zwiększeniem presji transportu morskiego i możliwym rozwojem turystyki, w tym sportów motorowodnych. Dla ograniczenia tego zagrożenia zaproponowano jako działania minimalizujące, istotne ograniczenie sportów motorowych w obrębie Zatoki Puckiej.

Najcenniejsze siedliska makrozoobnetosu to przede wszystkim Zatoka Pucka wewnętrzna w tym łąki podwodne i szuwary oraz tzw. Długa Mielizna (szuwary i łąki podwodne) i rejon Orłowa. Wymienione rejony mają przypisaną funkcję O – ochrona środowiska i przyrody, poza obszarem ZGD.30.B obejmującym znaczny fragment Długiej mielizny, który ma funkcję podstawową B – obronność kraju. Jest to Rezydencja Prezydenta Rzeczypospolitej Polskiej - miejsce aktywności politycznej głowy państwa, wykorzystywane do spotkań z innymi politykami, ale także w celach wypoczynkowych. Rezydencja położona jest na Półwyspie Helskim w granicach gminy miasta Hel. Teren rezydencji przylega do pasa zamkniętej plaży, a na wodach Zatoki Puckiej znajdują się pomosty oraz lądowisko Mewa, przeznaczone dla helikopterów. Na części Zatoki Puckiej, w pasie przyległym do Rezydencji, wyznaczona jest strefa zamknięta dla żeglugi i rybołówstwa. W kartach tych akwenów znajdują się informacje i konieczności ochrony łąk podwodnych i szuwaru. Fakt ustalenia w obrębie Długiej Mielizny akwenu o funkcji B nie będzie powodował istotnego negatywnego wpływu na ekosystem oraz na zmierzaczka, ze względu na jego specyfikę i znaczne ograniczenia w aktywności lub wykluczenia działalności turystycznej i rybackiej.

Ponadto piaszczyste wybrzeże Zatoki Puckiej, od Juraty do plaży na Helu, to rejon najliczniejszego występowania zmierzaczka plażowego *T. saltator* na całym polskim wybrzeżu natomiast rejon Juraty, Helu i Babich Dołów to miejsce występowania rzadkiego gatunku na wybrzeżu Zatoki Gdańskiej - zmierzaczka zatokowego *Deshayesorchestia deshayesii*. W kartach akwenów: ZGD.31.O, ZGD.30.B, ZGD.36.C, ZGD.38.C, ZGD.60.O – zamieszczono zapisy, że wszelka działalność związana z funkcją podstawową i uzupełniającymi powinny być prowadzone w taki sposób aby nie zagrażać miejscom występowania zmierzaczka:

- ustalono zakaz rozszerzania pasa sztucznych umocnień brzegu na obszar piaszczystej plaży,
- w przypadku wystąpienia konieczności zasilania plaż piaskiem lub prowadzenia innych czasowych robót w obrębie plaży, prace te należy prowadzić z wody i w okresie zimowym.

### **Rośliny**

W granicach Zatoki Gdańskiej występują chronione siedliska przyrodnicze oraz chronione gatunki roślin. Za najcenniejszy przyrodniczo akwen, również ze względu na występowanie chronionych gatunków roślin i siedlisk, uznaje się Zatokę Pucką.

Dla obszarów siedlisk z trawą morską zagrożeniami są:

- działania związane z naruszaniem dna (niszczeniem roślin) m. in. prace czerpalne, budowa pomostów i konstrukcji hydrotechnicznych, sporty motorowe
- spływ substancji biogenicznych do wód, skutkujących masowym rozwojem nitkowatych brunatnic negatywnie oddziałujących na inne gatunki roślin.

Istotną rolę w funkcjonowaniu ekosystemów brzegu Zatoki Puckiej, pełnią zbiorowiska szuwaru trzcinowego, w siedlisku chronionym 1160 Duża płytka zatoka. Stanowią one ważne siedlisko bytowania, żerowania i rozrodu licznych gatunków ptaków oraz ichtiofauny.

Zagrożenia związane z szuwarem dotyczą:

- presji na strefę brzegową wzdłuż brzegów Zatoki Puckiej

- niekontrolowanego rozwoju kempingów na odcinku Władysławowo – Jastarnia

W kartach akwenów, w miejscach występowania szuwaru i trawy morskiej zawarto zapisy o konieczności ich ochrony.

W kartach akwenów ustanowionych wzdłuż półwyspu Helskiego oraz na odcinku od Władysławowa do Pucka (akweny o numerach ZGD.50.O, ZGD.51.O, ZGD.52.O, ZGD.53.O, ZGD.56.O, ZGD.60.O) znalazły się zapisy mówiące o konieczności ochrony szuwaru: „obowiązuje ochrona obszaru występowania szuwaru przybrzeżnego”.

W kartach akwenów: ZGD.28.O, ZGD.30.B, ZGD.31.O, ZGD.39.O, ZGD.40.O, ZGD.41.O, ZGD.42.O, ZGD.43.O, ZGD.44.O, ZGD.45.O, ZGD.47.O, ZGD.49.O, ZGD.50.O, ZGD.51.O, ZGD.53.O, ZGD.56.O, ZGD.58.Sm, ZGD.59.Tk, ZGD.60.O, ZGD.61.O. zamieszczono następujące zapisy:

*„korzystanie z akwenu musi uwzględniać sposoby zagospodarowania i użytkowania niezagrażające siedlisku makrofity, w tym zostery morskiej”.*

W celu ograniczenia presji turystyki w obrębie Zatoki Puckiej (skanalizowania ruchu) w Planie wskazano lokalizacje pomostów, które mogą służyć jako miejsca do cumowania oraz w liczbie do 8 pomostów na odcinku od Władysławowa do Chałup. Ze względu wybitne walory przyrodnicze i wyjątkowo wrażliwe na zniszczenie poprzez zadeptywanie: potencjalne siedliska makrofity (podmorskich łąk z gatunkami ramienic oraz trawy morskiej) na dnie akwenu Zatoki Puckiej, nie dopuszczono w Planie możliwości sytuowania obiektów służących rekreacji plażowej, takich jak: zjeżdżalnie wodne, wyciągi do nart i innych rodzajów desek wodnych (w ramach ustalonej jako dopuszczalna funkcji S- turystyka, sport i rekreacja).

#### **Wody**

Ustalenia zawarte w projekcie Planu ZGD będą w niewielkim stopniu wpływały na elementy chemiczne i biologiczne stanu wód (biorąc pod uwagę wskaźniki monitorowane w ramach Państwowego Monitoringu Środowiska).

Istotny potencjalny wpływ ustaleń projektu Planu ZGD może natomiast dotyczyć elementów hydromorfologicznych oceny stanu ekologicznego wód. Postępujące przekształcanie brzegu morskiego i zajmowanie dna morskiego pod kolejne inwestycje portowe i turystyczne powodują stały przyrost przekształceń hydromorfologicznych Zatoki Gdańskiej. Największe zmiany hydromorfologiczne będą dotyczyły akwenów wyłączonych z niniejszego Planu ZGD ponieważ dotyczą planowanej rozbudowy portu w Gdyni i Gdańsku, które objęte są oddzielnym planem. Jednak przy ocenie stanu hydromorfologicznego Zatoki brana pod uwagę będzie łączna zabudowa brzegu i dna morskiego, co w połączeniu z planowaną rozbudową portów w Helu, Pucku i Jastarni może skutkować pogorszeniem stanu hydromorfologicznego Zatoki Gdańskiej, a tym samym pogorszeniem oceny stanu ekologicznego.

#### **Powietrze i klimat**

Potencjalne oddziaływania mogą dotyczyć prognozowanego zwiększenia ruchu statków co spowoduje zwiększenie emisji do atmosfery. Plany rozwojowe największych portów w Gdyni i Gdańsku wykraczają poza ramy ustaleń Planu i nie będą w związku z tym analizowane w ramach Prognozy, przy czym kwestie emisji ze spalania paliw ze statków regulowane są odrębnymi przepisami.

Analizując odporność środowiska objętego planem ZGD na obserwowane i prognozowane zmiany klimatu, szczególne znaczenie będzie miała odporność strefy brzegowej na podnoszenie się poziomu morza oraz zwiększenie częstotliwości i intensywności zjawisk ekstremalnych (orkany, spiętrzenia sztormowe, itp.). Ze względu na intensywne zagospodarowanie przestrzenne zaplecza strefy brzegowej Zatoki Gdańskiej, Urząd Morski w Gdyni podejmuje i planuje działania, które mają zabezpieczyć linię brzegową przed niszczącą działalnością morza, w tym tzw. „Ochronę brzegów 2.0” – tj. zarządzanie strefą brzegową przy uwzględnieniu potrzeb środowiska naturalnego, wyzwań klimatycznych, zagrożeń erozyjnych i powodziowych przy pomocy nowoczesnych metod pomiarowych, modelowania matematycznego i nowych technologii w budownictwie. W ramach „Ochrony brzegów 2.0” w grudniu 2021 roku podpisana została z Instytutem Budownictwa Wodnego PAN w Gdańsku

umowa na wykonywanie monitoringu i modelowania matematycznego procesów hydro i litodynamicznych wokół Półwyspu Helskiego. W ramach umowy wykonywane będą pomiary falowania, prądów, poziomów wody oraz przebudowy dna i brzegu morskiego w kilku reprezentatywnych obszarach Półwyspu. Rejestrowane dane służyć będą walidacji i kalibracji modeli numerycznych, które umożliwią predykcję kluczowych procesów, zachodzących w rejonie Półwyspu Helskiego. Ostatecznym efektem projektu ma być opracowanie nowej strategii ochrony brzegów w kontekście obserwowanych zmian klimatu i narastającej antropopresji.

#### **Powierzchnia ziemi**

Wpływ ustaleń projektu Planu ZGD v.3 na powierzchnię ziemi może dotyczyć w kontekście Zatoki Gdańskiej możliwych przekształceń dna i zmian linii brzegowej w wyniku wznoszenia sztucznych konstrukcji i sztucznych wysp oraz w wyniku zabudowy hydrotechnicznej lub innych działań związanych z ochroną brzegu. Ponadto planowane inwestycje w portach oraz nowe mariny, mola i pomosty mogą wywołać zmiany w układzie prądów wzdłuż brzegowych i w efekcie niekorzystne przekształcenia linii brzegowej.

W przypadku wnoszenia sztucznych wysp lub konstrukcji działania takie zostały dopuszczone na 34 akwenach (55% powierzchni obszaru Planu): ZGD.01.Fp, ZGD.02.C, ZGD.03.C, ZGD.04.O, ZGD.05.C, ZGD.06.O, ZGD.21.D, ZGD.22.Sm, ZGD.23.C, ZGD.24.Sm, ZGD.25.C, ZGD.26.Sm, ZGD.27.C, ZGD.28.O, ZGD.30.B, ZGD.34.B, ZGD.36.C, ZGD.37.Sm, ZGD.38.C, ZGD.43.O, ZGD.44.O, ZGD.45.O, ZGD.48.Fp, ZGD.49.O, ZGD.50.O, ZGD.51.O, ZGD.53.O, ZGD.54.Fp, ZGD.56.O, ZGD.57.Fp, ZGD.58.Sm, ZGD.60.O, ZGD.61.O, ZGD.62.Pr.

Ponadto Plan wprowadza możliwość realizacji nowych marin:

- ZGD.22.Sm – akwen dla lokalizacji planowanej mariny w Gdańsku Brzeźnie po zachodniej stronie od wejścia do Nowego Portu w Gdańsku,
- ZGD.24.Sm – akwen dla planowanej przez władze Sopotu mariny, która ma się znajdować przy granicy tego miasta z Gdańskiem,
- ZGD.26.Sm – akwen na potrzeby funkcjonowania i rozbudowy przystani „Molo” w Sopocie,
- ZGD.37.Sm – akwen na potrzeby planowanej lokalizacji mariny oraz wykorzystania na cele turystyczno- rekreacyjno- sportowe zabytkowej Torpedowni w Babich Dołach,
- ZGD.58.Sm – akwen dla lokalizacji planowanej mariny w Jastarni.

Realizacja sztucznych wysp i konstrukcji oraz nowych marin spowoduje trwałe przekształcenie dna, jednak na obecnym etapie Planu trudno ocenić, jaka będzie skala oddziaływania takich konstrukcji hydrotechnicznych. Zagadnienie to będzie analizowane na etapie uzyskiwania decyzji środowiskowej.

#### **Krajobraz**

Ustalenia projektu Planu ZGD v.3 nie powinny w sposób istotny wpływać na krajobraz Zatoki Gdańskiej. Znacznie większe oddziaływania związane będą z dalszym rozwojem działalności portowej Gdańsk i Gdyni, które mogą stanowić dominanty krajobrazowe postrzegane jako degradacja krajobrazu. W przypadku rozbudowy i budowy obiektów turystyki wodnej (mariny, pomosty) obiekty te są raczej postrzegane jako atrakcja krajobrazowa, pod warunkiem odpowiedniego wkomponowania w krajobraz. Ustalenia projektu Planu ZGD v.3 nie powinny wpływać znacząco na krajobraz.

Część akwenu Zatoki Puckiej objętego planem objęta jest ochroną jako Nadmorski Park Krajobrazowy (NPK). Obecnie trwają prace nad planem ochrony; ponieważ ustalenia tego planu nie zostały jeszcze uchwalone, nie ma możliwości włączenia zakazów i nakazów, które będą obowiązywać, do kart poszczególnych akwenów zlokalizowanych w obrębie NPK tj; ZGD.39.O, ZGD.40.O, ZGD.41.O, ZGD.43.O, ZGD.44.O, ZGD.45.O, ZGD.46.Tk, ZGD.47.O, ZGD.48.Fp, ZGD.49.O, ZGD.50.O, ZGD.51.O, ZGD.52.O, ZGD.53.O, ZGD.54.Fp, ZGD.55.Tk, ZGD.56.O. W ww. akwenach wprowadzono zapisy, że o możliwości obowiązywania w przyszłości ustaleń planu ochrony NPK.

#### **Zasoby naturalne**

Na obszarze objętym planem występują udokumentowane złoża kopalin:

- na części akwenów oznaczonych w planie jako ZGD.41.O, ZGD.51.O, ZGD.52.O znajduje się złożo soli kamiennych „Zatoka Pucka” nr 293SK, powierzchnia 10 100 ha,

- na części akwenów oznaczonych w planie jako ZGD.41.O, ZGD.51.O znajduje się złożo soli potasowo-magnezowych „Swarzewo” nr 248SP, powierzchnia 456 ha.

Na fragmencie akwenów oznaczonych w planie jako ZGD.03.C oraz ZGD.05.C, wydane zostały koncesje na poszukiwanie czy rozpoznanie węglowodorów oraz wydobywanie węglowodorów ze złóż:

- koncesja 20/2007/Ł Cedry Wielkie, wydana 30/08/2018 r. decyzją nr DGK-IV.4770.8.2017.JK dotyczy złóż ropy naftowej i gazu ziemnego,
- koncesja 18/2007/Ł Stegna, wydana 6/07/2018 r. decyzją nr DGK-IV.4770.234.2016.BG dotyczy złóż ropy naftowej i gazu ziemnego.

W zakresie zapewnienia obszarów i warunków dotyczących poszukiwania, rozpoznawania złóż kopalin oraz wydobywania kopalin ze złóż, ustala się:

- w planie nie wyznacza się akwenów dla funkcji K – poszukiwanie, rozpoznawanie złóż kopalin oraz wydobywanie kopalin ze złóż;
- na obszarach położonych w granicach akwenów ZGD.03.C oraz ZGD.05.C, dla których zostały wydane koncesje na poszukiwanie i rozpoznanie węglowodorów oraz wydobywanie węglowodorów ze złóż:
  - Koncesja 20/2007/Ł Cedry Wielkie wydanej 30/08/2018 r. Decyzją nr DGK-IV.4770.8.2017.JK,
  - Koncesja 18/2007/Ł Stegna wydanej 6/07/2018 r. Decyzją nr DGK-IV.4770.234.2016.BG,

dopuszcza się poszukiwanie, rozpoznawanie złóż kopalin oraz wydobywanie kopalin ze złóż zgodnie z warunkami wynikającymi z wydanych koncesji;.

Na pozostałej części obszaru w granicach planu, poszukiwanie lub rozpoznawanie złóż kopalin jest dopuszczane w granicach akwenów oznaczonych w planie jako ZGD.02.C, ZGD.03.C, ZGD.05.C, ZGD.07.Pr, ZGD.09.Pr, ZGD.13.Pr, ZGD.14.Pr, ZGD.15.Ik, ZGD.16.Ik z uwzględnieniem rozstrzygnięć szczegółowych dla poszczególnych akwenów i z wyłączeniem następujących działań:

- naruszających stateczność budowli hydrotechnicznych oraz utrzymywanie i realizację systemu ochrony brzegu w stanie zapewniającym wymagane prawem bezpieczeństwo i stan środowiska,
- naruszających obiekty infrastruktury technicznej, infrastruktury zapewniającej dostęp do portu, infrastruktury portowej,
- prowadzonych w sposób zagrażający bezpieczeństwu żeglugi;

Na pozostałej części obszaru w granicach planu zakazuje się wydobywania kopalin ze złóż.

Dopuszczenie poszukiwania, rozpoznawania kopalin ze złóż w akwenach, dla których jako funkcję podstawową wyznaczono Pr – rezerwa dla przyszłego rozwoju budzi duże wątpliwości i obawy w związku z oddziaływaniami poszukiwania i rozpoznawania na ssaki morskie, przy czym Plan nie dopuszcza wydobywania, co rodzi pytanie, w jakim celu prowadzić rozpoznanie? Obecnie w akwenie Zatoki Gdańskiej generowane są znaczne poziomy hałas podwodnego związane z transportem morskim do portów w Gdyni i Gdańsku, działalnością Marynarki Wojennej oraz sportów motorowodnych. Prowadzenie rozpoznania geologicznego przy wykorzystaniu metod sejsmicznych i innych generujących hałas podmorski, będzie wpływało na pogorszenie klimatu akustycznego w tym cennym przyrodniczo akwenie. Ponadto poszukiwanie i rozpoznawanie złóż może być sprzeczne z samą idea funkcji Pr- rezerwa pod przyszły rozwój tj. zachowaniem tych akwenów pod przyszłe funkcje, których obecnie nie możemy zdefiniować. Dodatkowo w strefie przybrzeżnej wzdłuż Mierzei Wiślanej Stacja Morska w Helu odnotowała obecność morświnów szczególnie wrażliwych na hałas. Ze względu na szczególną rolę ekosystemu Zatoki Gdańskiej w systemie ochrony przyrody w Polsce i Unii Europejskiej, oraz w kontekście występujących obecnie znaczących presji na cały akwen, postuluje się rezygnację z funkcji K lub wyłączenie prowadzenia rozpoznania metodami sejsmicznymi, na całym akwenie Zatoki Gdańskiej.

#### **Zabytki i dobra materialne**

W zakresie rozpoznanych obiektów podwodnego dziedzictwa kulturowego projekt Planu ZGD v.3 odnosi się do ochrony dziedzictwa kulturowego w następujący sposób:



- wyznacza akwen ZGD.21.D dedykowany dla ruchomych zabytków (wraki i ich pozostałości) w rejonie Gdyni Orłowa w odległości około 7 km w linii prostej od brzegu; będzie to miejsce dedykowane wrakom lub ich pozostałościom, które będą przemieszczane z innych miejsc, celem utworzenia tego akwenu jest również udostępnienia wraków społeczeństwu; część wraków lub ich pozostałości została już przeniesiona i planowane jest utworzenie tu muzeum podwodnego;
- wyznacza się podakweny o funkcji dopuszczalnej D – dziedzictwo kulturowe w akwenach oznaczonych w planie jako ZGD.41.O, ZGD.48.Fp, ZGD.49.O, ZGD.50.O, ZGD.51.O, gdzie znajdują się pozostałości osady oraz portu z okresu wczesnego średniowiecza w Pucku, ujęte w wojewódzkiej ewidencji zabytków archeologicznych jako stanowisko archeologiczne AZP 04-42/32 Puck stanowisko nr 23 oraz wpisane do rejestru zabytków archeologicznych województwa pomorskiego pod nr C-463 (decyzją Wojewódzkiego Konserwatora Zabytków w Gdańsku, l. dz. V/9716/24/83 z dn. 14.06.1983 r., zmienioną decyzją Pomorskiego Wojewódzkiego Konserwatora Zabytków sygn: ZA.5140.1-3.2014.EP z dn. 6.01.2014 r., dawny nr rej. zab. 379/Archeo) wraz z najbliższym otoczeniem obejmującym obszar o szerokości do 25 m od granic obszaru wpisanego do rejestru zabytków,
- wyznacza się podakweny o funkcji dopuszczalnej D dziedzictwo kulturowe lub ustala funkcję dopuszczalną D – dziedzictwo kulturowe:
  - h) w akwenie oznaczonym w planie jako ZGD.26.Sm, gdzie znajduje się zabytkowe moło w Sopocie, wpisane do rejestru zabytków pn.: „zespół moło spacerowego” (decyzją o wpisie do rejestru zabytków nr 1002 z dnia 01.04.1982) oraz obejmującego fragment zabytkowego układu urbanistyczno – krajobrazowego miasta Sopotu, wpisanego do rejestru zabytków wraz ze strefą ochrony krajobrazu (decyzją Wojewódzkiego Konserwatora Zabytków w Gdańsku z dnia 12.02.1979 r. nr rej. zab. 963),
  - i) w akwenach oznaczonych w planie jako ZGD.20.S, ZGD.25.C, ZGD.27.C, które obejmują fragment otoczenia zabytkowego układu urbanistyczno – krajobrazowego miasta Sopotu, wpisanego do rejestru zabytków wraz ze strefą ochrony krajobrazu (decyzją Wojewódzkiego Konserwatora Zabytków w Gdańsku z dnia 12.02.1979 r. nr rej. zab. 963),
  - j) w akwenie oznaczonym w planie jako ZGD.54.Fp, stanowiącego fragment zabytkowego zespołu ruralistycznego Kuźnicy, wpisanego do rejestru zabytków (decyzją Wojewódzkiego Konserwatora Zabytków w Gdańsku z dnia 17.04.1979 r. nr rej. zab. 960),
  - k) w akwenach oznaczonych w planie jako ZGD.11.Tk, ZGD.14.Pr, ZGD.17.T, ZGD.18.Tk, ZGD.20.S, ZGD.22.Sm, ZGD.28.O, ZGD.30.B, ZGD.38.C, ZGD.41.O, ZGD.56.O, ZGD.61.O, ZGD.62.Pr, gdzie znajdują się obiekty uznane za podwodne dziedzictwo kulturowe – zabytkowe wraki lub ich pozostałości, ujęte w ewidencji podwodnych stanowisk archeologicznych,
  - l) w akwenach oznaczonych w planie jako ZGD.20.S, ZGD.22.Sm, ZGD.23.C, ZGD.24.Sm, ZGD.25.C, ZGD.27.C, których obszar stanowi przedpole panoramy miasta Gdańska--Brzeźna, miasta Sopotu, miasta Gdyni,
  - m) w akwenach oznaczonych w planie jako ZGD.41.O, ZGD.49.O, ZGD.50.O, ZGD.53.O, ZGD.56.O, ZGD.61.O, których obszar stanowi przedpole panoram miasta Pucka, Chałup, Kuźnicy i miasta Jastarnia;
  - n) w akwenach oznaczonych w planie jako ZGD.30.B, ZGD.62.Pr, których obszar stanowi przedpole miasta Helu.

Ponadto w ustaleniach ogólnych planu wprowadzono zapisy, mające na celu ochronę dziedzictwa kulturowego w procesie budowlanym: „W ramach przygotowania i realizacji inwestycji oraz prowadzenia prac czerpalnych, zasypowych i innych działań naruszających dno, nakazuje się przeprowadzenie inwentaryzacji archeologicznej dna, umożliwiającej rozpoznanie zasobów podwodnego dziedzictwa kulturowego” oraz „Użytkowanie akwenów nie może prowadzić do uszkodzenia lub zniszczenia podwodnego dziedzictwa kulturowego, z wyłączeniem sytuacji nadzwyczajnych”.

Podsumowując, projekt Planu ZGD v.3 uwzględnia konieczność ochrony zabytków zidentyfikowanych dotychczas na dnie Zatoki Gdańskiej oraz w strefie brzegowej poprzez

wprowadzenie do kart akwenów informacji o zidentyfikowanych zabytkach objętych ochroną i utworzenia w związku z tym podakwenów i stref ochronnych, utworzenie akwenu, dedykowanego deponowaniu zabytków ruchomych z perspektywą utworzenia podwodnego muzeum. Zapisy planu odnoszą się również do zabytków niezidentyfikowanych dotychczas poprzez wprowadzenie zapisu o konieczności wykonania inwentaryzacji archeologicznej dna przed realizacją inwestycji ingerujących w dno.

W zakresie dóbr materialnych projekt Planu ZGD v.3 nie ustala działań, które zagrażałyby dobrom materialnym i zabytkom. Ustalenia planu mogą mieć pozytywny wpływ na dobra materialne pośrednio poprzez zapewnienie funkcji C – ochrona brzegów, która służy przede wszystkim zabezpieczeniu dóbr materialnych zlokalizowanych w bezpośrednim sąsiedztwie brzegu morskiego.

### **Ocena przewidywanych znaczących oddziaływań na obszary Natura 2000**

W celu oceny potencjalnego wpływu ustaleń planu ZGD na przedmioty ochrony obszarów Natura 2000 przeprowadzono następującą sekwencję działań:

- ustalono, które przedmioty ochrony związane są z siedliskamiorskimi na podstawie SDF, przyjmując, że projektu Planu ZGD może oddziaływać przede wszystkim na siedliska i gatunki występujących w graniach Planu oraz w strefie brzegowej (obszar oddziaływania),
- dla przedmiotów ochrony związanych z siedliskamiorskimi i strefą brzegową zidentyfikowano istniejące presje na podstawie zapisów projektów planów ochrony obszarów Natura 2000 opracowanych przez Urząd Morski w Gdyni<sup>265</sup>,
- przeanalizowano, które ze zidentyfikowanych presji na przedmioty ochrony, mogą być regulowane w ramach projektu planu ZGD.

Na podstawie powyższej analizy wskazano możliwy potencjalny wpływ ustaleń projektu planu ZGD v.3 na obszary Natura 2000, ich integralność i spójność sieci.

W granicach planu ZGD znajduje się:

- Obszar Specjalnej Ochrony Siedlisk: PLH220032 Zatoka Pucka i Półwysep Helski,
- Obszar Specjalnej Ochrony Siedlisk PLH220105 Klify i Rafy Kamienne Orłowa,
- Obszar Specjalnej Ochrony Siedlisk PLH220044 Ostoja w Ujściu Wisły,
- Specjalny Obszary Ochrony Ptaków PLB220005 Zatoka Pucka,
- Specjalny Obszary Ochrony Ptaków PLB22004 Ujście Wisły.

We wszystkich akwenach zlokalizowanych w obrębie ww. obszarów znalazły się następujące zapisy „akwen znajduje się w granicach specjalnego obszaru ochrony siedlisk Natura 2000 Ostoja w Ujściu Wisły PLH220044, dla którego obowiązują przepisy odrębne”.

Realizacja ustaleń planu ZGD v.3 może spowodować zwiększenie presji na dwa obszary Natura 2000:

- PLH220032 Zatoka Pucka i Półwysep Helski,
- PLB220005 Zatoka Pucka,

które wraz z innymi obszarami Natura 2000 położonymi w granicach projektu Planu ZGD zostały ocenione poniżej, z tym że dla ww. dwóch obszarów wykonane ocenę pogłębioną – opracowano macierz oddziaływań, które zamieszczono w załączniku do niniejszej Prognozy.

#### **PLH220032 Zatoka Pucka i Półwysep Helski**

W tabeli 16 zamieszczono wykaz przedmiotów ochrony obszaru, z czego 3 siedliska i 6 gatunków objętych ochroną związane są obszarem morskim. Są to:

- 1130 Estuarium,
- 1160 Duża płytką zatoka,
- 1210 Kidzina na brzegu morskim,
- Parposz,
- Minóg rzeczny,
- Szarytka morska,

<sup>265</sup> W przypadku obszaru PLB220005 Zatoka Pucka wzięto również pod uwagę tymczasowe cele ochrony dla gatunków i ich siedlisk zamieszczone (zamieszczone na stronie Urzędu Morskiego w Gdyni – wpis z dnia 11.01.2022

- Lnica wonna,
- Wydra europejska,
- Morświn zwyczajny.

Analiza zidentyfikowanych presji na ww. siedliska i gatunki wskazuje, że takie presje, jak rozwój funkcji portowych, budowa konstrukcji morskich, wycieki do morza oraz pogłębianie/bagrowanie mogą w wyniku realizacji ustaleń planu ZGD v.3 spowodować ich zwiększenie – Załącznik 3.

Prowadzenie prac czerpalnych w siedlisku może przyczynić się do niekorzystnych zmian siedlisk dennych, w tym zakłócenia struktury ilościowej i jakościowej fauny dennej, oraz fizycznej degradacji łąk podwodnych gatunków typowych makrofitów, dlatego roboty te powinny być podejmowane jedynie na istniejących torach wodnych, z uwzględnieniem działań minimalizujących takich jak np. używanie kurtyn i odpowiedni dobór terminu tj. poza okresem tarła i okresem lęgowym oraz poza miejscem występowania łąk podwodnych. Dopuszczenie w obrębie obszaru PLH220032 możliwości prowadzenia robót czerpalnych do wszystkich istniejących i nowoprojektowanych pomostów i marin może spowodować pogorszenie stanu obszaru..

Realizacja ustaleń projektu Planu ZGD v.3 może spowodować pogorszenie stanu siedliska 1160, ponieważ w ustala nowe obiekty w obrębie siedliska – w obrębie akwenu ZGD.48Fp zakłada się rozbudowę portu w Pucku, a w akwenu ZGD.51.O dopuszcza się lokalizowanie pomostów i miejsc do cumowania zgodnie z ustaleniami miejscowych planów zagospodarowania przestrzennego na lądzie. Ponadto Plan dopuszcza budowę Mariny w Jastarni (ZGD.58.Sm) i rozbudowę przystani morskiej Kuźnica. Mimo, że działania te powinny być podporządkowane ochronie środowiska i poddane ocenie wpływu na obszary Natura 2000, może dojść do skumulowania negatywnego oddziaływania tj. istotnego zwiększenia presji na siedlisko i dalsze trwałe przekształcanie strefy brzegowej, ponieważ każde przedsięwzięcie będzie analizowane osobno.

Na zagrożenie związane z funkcjonowaniem kempingów i karawaningów narażony jest odcinek brzegu Władysławowo–Jastarnia. W strefie brzegowej siedliska znajdują się następujące kempingi: km 65,2–65,7 Chałupy VI km 65,9–66,2 Ekolaguna km 66,95–67,25 Solar km 66,4–66,9 Polaris km 67,95–68,3 Chałupy III km 68,4–69,1 Kaper km 69,7–70,1 Małe Morze Maszoperia. Dalszy niekontrolowany rozwój tej formy działalności stacjonarnej i czasowej również w innych rejonach plaż obszaru siedliska (np. Błędzikowo) może przyczynić się do pogorszenia stanu antropogenizacji strefy brzegowej oraz dalszej degradacji istotnego elementu wpływającego na funkcjonowanie siedliska – szuwaru trzcinowego i podwodnej roślinności przybrzeżnej. Procent pokrycia szuwarem linii brzegowej stanowi tzw. wskaźnik kardynalny oceny stanu siedliska, co oznacza, że każde uszczuplenie szuwaru będzie bezpośrednio przekładać się pogorszenie oceny stanu siedliska.

Zasadne jest w związku z tym oszacowanie chłonności turystycznej tego obszaru Natura 2000 w celu określenia dopuszczalnych ilości użytkowników i rodzajów sportów wodnych i turystyki wodnej, które umożliwią dalszy rozwój tego rejonu przy jednoczesnym zachowaniu jego walorów przyrodniczych.

#### **PLH220044 Ostoja w Ujściu Wisły**

W tabeli 18 zamieszczono wykaz przedmiotów ochrony obszaru, z czego 2 siedliska i 5 gatunków objętych ochroną związane są obszarem morskim:

- 1130 Estuarium,
- 1210 Kidzina na brzegu morskim,
- Parposz,
- Szarytka morska,
- Minóg rzeczny,
- Lnica wonna,
- Wydra europejska,
- Różanka.

W projekcie Planu ZGD v.3 cały obszar Natura 2000 ma ustaloną funkcję wiodąco O – ochrona środowiska i przyrody (ZGD.04.O i ZGD.06.O). W związku z tym wszystkie inne dopuszczalne funkcje

powinny być podporządkowane ochronie środowiska. Ustalenia planu nie powinny więc bezpośrednio negatywnie wpływać na przedmioty ochrony obszaru oraz na integralność i spójność sieci Natura 2000.

Spośród zidentyfikowanych presji na ww. przedmioty ochrony najistotniejsze w kontekście projektu Planu ZGD v.3 jest możliwość oddziaływania pośredniego w wyniku planowanego zwiększenia ruchu jednostek pływających, które między innymi pływają na lachach, ptaki i ryby oraz prace bagrownicze, ponieważ w obrębie obszaru wyznaczono podakwen 04.01.Tk, w którym zapewnia się warunki i przestrzeń dla wyznaczenia trasy żeglugowej, toru wodnego do Wisły Przekop, jednak nie określono jego parametrów.

#### ***PLH220105 Klify i Rafy Kamienne Orłowa***

W projekcie Planu ZGD v.3 cały obszar Natura 2000 ma ustaloną funkcję wiodąco O – ochrona środowiska i przyrody (ZGD.28.O). W związku z tym wszystkie inne dopuszczalne funkcje powinny być podporządkowane ochronie środowiska. Ustalenia planu nie powinny więc bezpośrednio negatywnie wpływać na przedmioty ochrony obszaru oraz na integralność i spójność sieci Natura 2000.

Spośród przedmiotów ochrony tego obszaru (tab. 19) jedynie siedlisko *1170 Skaliste i kamieniste dno morskie* zlokalizowane są w obrębie obszaru objętego projektem Planu ZGD v.3; dla analizowanego obszaru rozpoczęto prace nad opracowaniem projektu planu ochrony (w lutym 2022 r.), dlatego dla potrzeb oceny wpływu ustaleń projektu Planu ZGD v.3 przyjęto zagrożenia zidentyfikowane w SDF (aktualizacja 10 2020). Ustalenia Planu nie będą bezpośrednio wpływały na zidentyfikowane zagrożenia.

#### ***PLB220005 Zatoka Pucka***

W tabeli 15 zamieszczono wykaz przedmiotów ochrony obszaru. W projekcie planu ochrony obszaru wskazano szereg zagrożeń dla zachowania właściwego stanu ochrony do których odniesiono się przy analizie wpływu ustaleń projektu Planu ZGD (Zał. 4).

W kontekście ustaleń projektu Planu ZGD v.3 najistotniejsze zagrożenia to: motorowe i niemotorowe sport wodne oraz inne formy wypoczynku, hałas.

Zwiększenie antropopresji będącej wynikiem nasilenia ruchu jachtów, motorówek, skuterów wodnych i różnych form surfingu na akwenach o dużym znaczeniu dla ptaków w okresie migracji tj. lipiec-październik, marzec-maj i zimowania (listopad-luty). Dotyczy całego obszaru Zatoki Puckiej, a zwłaszcza pasa wód wzdłuż Półwyspu Helskiego między Władysławowem i Juratą oraz akwenów koło Pucka i Rewy, w tym ujścia Redy. Płoszenie w niewielkiej skali przekłada się na pogorszenie warunków życia ptaków i ich kondycji, w przypadku dużego natężenia powoduje opuszczanie siedlisk, co oznacza ich utratę mimo braku obserwowanych różnic w jakości siedliska.

Zidentyfikowane zagrożenia mogą przybierać na sile w wyniku realizacji ustaleń Planu, ze względu na planowaną rozbudowę portów oraz budowę marin i nowych pomostów, które mogą spowodować dalszą presję na akwen Zatoki Puckiej.

Mimo, że wszelkie inwestycje planowane w obrębie obszaru powinny być podporządkowane ochronie środowiska i poddane ocenie wpływu na obszary Natura 2000, może dojść do skumulowania negatywnego oddziaływania tj. istotnego zwiększenia presji na siedlisko i dalsze trwałe przekształcanie strefy brzegowej, ponieważ każde przedsięwzięcie będzie analizowane osobno.

Zasadne jest w związku z tym oszacowanie chłonności turystycznej tego obszaru Natura 2000 w celu określenia dopuszczalnych ilości użytkowników i rodzajów sportów wodnych i turystyki wodnej, które umożliwią dalszy rozwój tego rejonu przy jednoczesnym zachowaniu jego walorów przyrodniczych.

W celu zminimalizowania możliwego oddziaływania ustaleń projektu planu ZGD zaproponowano warunki do wpisania do kart akwenów, gdzie ochrona środowiska nie jest funkcją wiodącą, a które znajdują się w graniach PLB220005 Zatoka Pucka:

- **ZGD.62.Pr, ZGD.35.B, ZGD.30.B, ZGD.29.Ik, ZGD.20.S i ZGD.21.D, ZGD.13.Pr, ZGD.15.Ik, ZGD.07.Pr** – podejmowane działania powinny uwzględniać zidentyfikowane zagrożenia dla

gatunków ptaków wykorzystujących akwen Zatoki Gdańskiej w okresie migracji jesiennej i wiosennej oraz w okresie zimowania poprzez:

- wyłączenie lub ograniczenie działań powodujących płoszenie ptaków w okresie od września do kwietnia,
- wyeliminowanie, ograniczenie lub kompensowanie działań, które mogą doprowadzić do uszczuplenia bazy pokarmowej ptaków tj. zoobentosu i fitobentosu;
- **ZGD.38.C i ZGD.37.Sm, ZGD.36.C** oraz poza granicami obszaru PLB220005 Zatoka Pucka - **ZGD.05.C, ZGD.03.C** – podejmowane działania powinny uwzględniać możliwość wykorzystania plaż przez ptaki lęgowe, które tworzą gniazda w piasku, poprzez:
  - wyłączenie lub ograniczenie działań powodujących możliwość zdeptania lub zniszczenia gniazd w okresie do maja do czerwca (warunek nie powinien obowiązywać, jeżeli w okresie lęgowym od maja do czerwca nie stwierdzi się: sieweczki obrożnej, rybitwy białoczelnej, rzecznej i czubatej, ostrygojada i ohara).

#### **PLB220004 Ujście Wisły**

W tabeli 17 zamieszczono wykaz przedmiotów ochrony obszaru. W projekcie planu ochrony obszaru wskazano szereg zagrożeń dla zachowania właściwego stanu ochrony.

W kontekście ustaleń projektu Planu ZGD v.3 najistotniejsze zagrożenia to: ruch jednostek pływających w pobliżu łach i plaż stanowiących miejsca lęgowe ptaków.

W projekcie Planu ZGD v.3 cały obszar Natura 2000 ma ustaloną funkcję wiodąco O – ochrona środowiska i przyrody (ZGD.04.O i ZGD.06.O). W związku z tym wszystkie inne dopuszczalne funkcje powinny być podporządkowane ochronie środowiska. Ustalenia planu nie powinny więc bezpośrednio wpływać na przedmioty ochrony obszaru.

## **ODDZIAŁYWANIA SKUMULOWANE**

### **Presja turystyczna na akwen Zatoki Gdańskiej, w tym Zatoki Puckiej**

Stwierdzono możliwość wystąpienia skumulowanego negatywnego wpływu na obszary Natura 2000 i w związku z tym zaproponowano działania minimalizujące oraz propozycje zmian zapisów w projekcie planu ZGD v.3 oraz propozycje monitoringu.

Szerokie plany rozwoju turystyki wodnej mogą w sposób istotny zagrozić walorom przyrodniczym przede wszystkim w obrębie Zatoki Puckiej.

Na rycinie 64 przedstawiono wybrane plany rozbudowy portów i marin w obrębie Zatoki Puckiej. Dopuszczone w projekcie Planu ZGD v.3. ilości miejsc cumowniczych to łącznie ponad 1500 nowych miejsc. Niezależnie od realności realizacji zgłoszonych planów można stwierdzić, że tak intensywny rozwój może spowodować poważne skutki przyrodnicze cennego ekosystemu Zatoki Puckiej.

Zasadne jest w związku z tym oszacowanie chłonności turystycznej tego obszaru Natura 2000 w celu określenia dopuszczalnych ilości użytkowników i rodzajów sportów wodnych i turystyki wodnej, które umożliwią dalszy rozwój tego rejonu przy jednoczesnym zachowaniu jego walorów przyrodniczych lub etapowanie inwestycji w obrębie Zatoki Puckiej z jednoczesnym monitorowaniem stanu ekosystemu, w tym siedlisk chronionych (szuwaru) i trawy morskiej.

W tym celu zaproponowano dalsze regularne **monitorowanie zasięgu szuwaru trzcinowego** na Zatoce Puckiej – regularna weryfikacja czy dalszy rozwój turystyki wodnej i sportów wodnych nie spowoduje presji, która będzie zagrażała walorom przyrodniczym akwenu.

Dla siedliska 1160 zaproponowano regularne **badania zasięgu łąk podwodnych** na Zatoce Puckiej wewnętrznej oraz na Długiej Mieliznie (z wykorzystaniem metod lidarowych).

Ponadto postuluje się ustalenie punktu monitoringu siedliska w obrębie Zatoki Puckiej wewnętrznej a także przyjęcie jako wskaźnika kardynalnego powierzchni występowania trawy morskiej *Zostera marina*.

## Rozwój portów morskich

Z portów w rejonie Zatoki Gdańskiej odbywa się ruch statków w kierunkach do innych portów położonych w rejonie Morzu Bałtyckim.

Analiza rozkładu tras i kierunki nawigowania w obszarze Południowego Bałtyku, opracowana została w ramach Analizy Uwarunkowań Zagospodarowania Przestrzennego Polskich Obszarów Morskich - CZĘŚĆ V, na podstawie danych zagregowanych przez HELCOM. Na obszarze Zatoki Gdańskiej wyróżnić można następujące trasy żeglugi o znaczącym natężeniu ruchu:

- **trasa D** - trasa łącząca porty Zatoki Gdańskiej z Cieśniną Bornholmską, głównie wykorzystywana przez średniej wielkości tankowce i masowce,
- **trasa H** - trasa łącząca porty Zatoki Gdańskiej z Karlskroną,
- **trasa I** - trasa, przechodząca na południe od Bornholmu wiodąca do polskich i rosyjskich portów Południowego Bałtyku,
- **trasa J** – trasa prowadząca z rejonu Zatoki Gdańskiej w kierunku Zatoki Fińskiej do portów Finlandii, Estonii, Rosji.

Na Zatoce Gdańskiej, ze względu na duży ruch statków na małym akwenie, obowiązuje lokalny system rozgraniczenia ruchu „Zatoka Gdańska” - TSS (traffic separation schemes) „Zatoka Gdańska” – który podlega Centrum Bezpieczeństwa Morskiego (CBM), będącemu służbą Systemu Kontroli Ruchu Statków VTS (Vessel Traffic Service) „Zatoka Gdańska”.

Dla wszystkich statków poruszających się w obszarze Systemu Kontroli Ruchu Statków VTS, nadzorowanym przez służby Centrum Bezpieczeństwa Morskiego (CBM) zostały ustalone zasady. Kapitan każdego statku zdążającego do lub opuszczającego porty Zatoki Gdańskiej zobowiązany jest do przestrzegania zasad organizacji ruchu statków w Systemie Rozgraniczenia Ruchu Statków „Zatoka Gdańska”.

## Hałas podwodny

Hałas podwodny związany z transportem morskim powodowany jest przede wszystkim przez silniki statków, generatory, śruby, ale też przez uderzenia wody o kadłub statku. Zatoka Gdańska już obecnie jest pod silną presją związaną z natężeniem ruchu statków.

Dalszy intensywny rozwój portów będzie powodował zwiększenie obecnego poziomu hałasu. Jest to oddziaływanie, które trudno minimalizować bez konieczności ograniczania rozwoju portów o podstawowym znaczeniu dla gospodarki kraju albo ograniczania prędkości statków.

Obecnie trwają prace grupy roboczej Komisji Ochrony Środowiska Morskiego Bałtyku (HELCOM), która opracowuje wytyczne dotyczące ograniczenia hałasu w Bałtyku. Zalecenia powinny powstać do końca 2021 r. i zostaną przedstawione Komisji Europejskiej. Niezależnie od tego trwają różnego rodzaju prace koncepcyjne na projekt Instytutu Włókiennictwa z Łodzi, w ramach którego testowana będzie specjalna mata służąca do wytłumiania komór silnikowych statków.

W niektórych rejonach oceanów w celu zapobiegania zagrożeniom ze strony jednostek pływających wprowadza się strefy o ograniczonej prędkości. Dzieje się tak na przykład w wodach terytorialnych USA. Dla celów ochrony wielorybów biskajskich ustanowiono tam tereny, gdzie w okresach rozrodu wielorybów prędkość statków nie może przekraczać 18,5 km/h.<sup>266</sup>

## Rozlewy olejowe

Najczęściej występującymi zagrożeniami środowiska morskich wód przybrzeżnych są awaryjne rozlewy olejowe. Wielkość zanieczyszczeń olejowych można sklasyfikować w następujący sposób:

<sup>266</sup> Informacje zaczerpnięte z wywiadu z prof. Tęgowskim z UG dla portalu [www.naukawpolsce.pap.pl:https://naukawpolsce.pap.pl/aktualnosci/news%2C82184%2Cnaukowiec-baltyk-jest-bardzo-glosnym-morzem-halas-szkodzi-zwierzetom.html](http://www.naukawpolsce.pap.pl:https://naukawpolsce.pap.pl/aktualnosci/news%2C82184%2Cnaukowiec-baltyk-jest-bardzo-glosnym-morzem-halas-szkodzi-zwierzetom.html)

- I stopień (mały rozlew) – drobne rozlewy substancji ropopochodnych, niewymagające interwencji zewnętrznych sił i środków; rozlewy te o lokalnym charakterze nie powodują szczególnych trudności w ich usuwaniu oraz nie stanowią dużego zagrożenia dla środowiska morskiego.
- II stopień (rozlew średniej wielkości) – rozlewy substancji ropopochodnych, których skala wymaga skoordynowanego przeciwdziałania na poziomie regionalnym obejmującym działania w ramach rozległego obszaru morskiego, podległego Dyrektorowi Urzędu Morskiego, który podejmie decyzję o wymaganej skali przeciwdziałania.
- III stopień (rozlew katastrofalny) – rozlewy substancji ropopochodnych mające charakter nadzwyczajnego zagrożenia środowiska, do których zwalczania wymagane są siły i środki podlegające więcej niż jednemu Dyrektorowi Urzędu Morskiego.

Przewidywane scenariusze potencjalnych rozlewów i ich likwidacji mogą należeć przede wszystkim do I lub II stopnia. Zdarzeniami, które mogą wystąpić podczas prac hydrotechnicznych, pogłębiarskich oraz transportu ładunków są: kolizje dwu jednostek pływających, kolizja jednostki pływającej z budowlą hydrotechniczną, wejście jednostki na mieliznę oraz zatonięcie jednostki. W najgorszym scenariuszu należy szacować skalę zdarzenia polegającego na zniszczeniu zbiornika z olejem napędowym oraz uwolnieniu do środowiska do 100 m<sup>3</sup> paliwa. Prawdopodobieństwo zdarzenia należy szacować jako małe, rzędu 10<sup>-4</sup>.

Uwolniony olej rozprzestrzeniać się będzie po powierzchni w zależności od jego lepkości oraz czynników pogodowych takich jak siła i kierunek wiatru, stan morza, temperatura. Lżejsze frakcje rozpląwać się będą szybciej tworząc tzw. „film” olejowy, a cięższe mogą łączyć się w bryłki. Część oleju ulegnie odparowaniu, promieniowanie słoneczne przyspiesza ten proces poprzez m.in. fotodegradację większych cząstek olejowych. Niektóre z bakterii obecnych w środowisku morskim mogą powodować biodegradację substancji olejowych.

Scenariusze potencjalnych zdarzeń awaryjnych związanych z dalszym rozwojem transportu morskiego będą scenariuszami związanymi z rozlewami I lub II stopnia. Pierwsza grupa scenariuszy jako potencjalnie mało znaczących dla środowiska morskiego, nie będzie analizowana. Druga grupa o potencjalnych znaczących oddziaływaniach wymaga przeanalizowania czynników decydujących o skali i zasięgu zagrożenia oraz o skuteczności przeprowadzenia operacji zwalczania rozlewów olejowych. Do najistotniejszych czynników decydujących o bezpośrednich i długofalowych lub wręcz nieodwracalnych skutkach rozlewu olejowego będą decydować takie czynniki jak: miejsce rozlewu, odległość od obszarów najbardziej wrażliwych, wielkości rozlewu, fizyczno-chemiczne właściwości oleju, stan morza, prędkość i kierunek wiatru, temperatura (powietrza i wody), ewentualne zlodzenie.

Miejsca rozlewu można w przypadku potencjalnych rozlewów olejowych sklasyfikować następująco:

- strefa przybrzeżna, do 10 km od brzegu Zatoki Gdańskiej,
- strefa brzegowa, do 1 km od brzegu Zatoki Gdańskiej,
- wody Zatoki Gdańskiej.

Rozlewy oleju napędowego w każdym przypadku miałyby znaczący niekorzystny wpływ na środowisko, ze szczególnym zagrożeniem powodowanym w obszarach Natura 2000. W przypadkach niekorzystnych warunków pogodowych lub skażenia rezerwatów przyrody, trzcinowisk lub innych akwenów wrażliwych, zanieczyszczenie mogłoby mieć znamiona katastrofy ekologicznej.

### **Rozlewy substancji niebezpiecznych**

Rozlewy substancji niebezpiecznych, rozpuszczalnych w wodzie w wyniku różnego rodzaju awarii mogą mieć różny przebieg i jeszcze bardziej zróżnicowane skutki środowiskowe. W transporcie morskim stosowane są procedury oceny zagrożeń na podstawie „etapowej” oceny szkodliwości substancji. Przy określaniu charakterystyki zagrożeń bierze się przede wszystkim pod uwagę takie czynniki jak: zdolność do bioakumulacji danej substancji w środowisku wodnym, z uwzględnieniem produktów jej biodegradacji oraz czas potencjalnego zagrożenia, toksyczności substancji dla różnych grup organizmów morskich, zagrożenia dla ludzkiego zdrowia oraz zagrożenie dla walorów rekreacyjnych.



Każda z substancji mogących znaleźć się w obrocie morskim ma przypisaną charakterystykę zagrożeń. Umożliwia to ocenę ryzyk związanych z ich awaryjnymi uwolnieniami do środowiska morskiego.

Od 2007 roku w państwach UE obowiązuje Postanowienie REACH, ustanawiające przepisy dotyczące substancji i preparatów chemicznych, ich produkcji, wprowadzania do obrotu i stosowania. Od 2018 roku każda substancja wprowadzana do obrotu na terenie Unii Europejskiej w ilości co najmniej 1 Mg będzie musiała być zarejestrowana przez producenta lub importera w Europejskiej Agencji ds. Chemikaliów. Dla substancji o rocznym obrocie co najmniej 10 Mg, producenci lub importerzy będą musieli sporządzać raport bezpieczeństwa chemicznego, zawierający klasyfikację zagrożeń stwarzanych przez substancję i ocenę czy zgodnie z określonymi kryteriami jest ona trwała, ulegająca bioakumulacji i toksyczna (tzw. substancja PBT) lub czy jest bardzo trwała, ulegająca w bardzo dużym stopniu bioakumulacji (tzw. substancja vPvB). Jeżeli substancja zostanie zaklasyfikowana jako PBT lub vPvB raport bezpieczeństwa chemicznego musi zawierać scenariusze narażenia zidentyfikowanych zastosowań substancji z zaleceniami w zakresie monitorowania narażenia i środków redukcji ryzyka.

### **Gatunki obce**

Wprowadzanie gatunków obcych do wód morskich związanych z transportem dotyczy przede wszystkim pozbywania się wód balastowych. Zwiększenie ilości zawinięć statków w obrębie dwóch portów o podstawowym znaczeniu dla gospodarki wiąże się ze zwiększeniem ryzyka przedostawania się gatunków obcych do wód.

Introdukcja gatunków obcych do nowych środowisk może doprowadzić do znacznych zmian struktury i dynamiki ekosystemu morskiego. Może ona nie tylko stanowić zagrożenie dla dotychczasowych form gospodarczego wykorzystania morza, ale także zagrażać zdrowiu ludzkiemu, m.in. w związku z rozwojem chorobotwórczych drobnoustrojów lub zakwitów toksycznych glonów.

Szacuje się, że żegluga jest odpowiedzialna za globalny transfer ponad 10 miliardów ton wód balastowych rocznie, na skutek czego ok. 10 tysięcy gatunków morskich (fauny i flory, w tym patogenów) jest przewożonych w wodach balastowych każdego dnia.

W celu przeciwdziałania dalszemu rozprzestrzenianiu gatunków obcych Międzynarodowa Organizacja Morska przyjęła pierwsze regulacje w 1991 roku. Od niedawna weszła w życie Konwencja o Kontroli i Postępowaniu ze Statkowymi Wodami Balastowymi (od 8 września 2017 r.). Od tego momentu wszystkie statki zobowiązane są do:

- przeprowadzenia przeglądu zasadniczego, po którym wydane zostanie Międzynarodowe Świadectwo Postępowania z Wodami Balastowymi (dla statków o pojemności brutto 400 i większej, które objęte są wymaganiami Konwencji, wyłączając platformy pływające, jednostki FSU i FPSO). Statki, które są zarejestrowane przez Administrację bandery, która nie jest jeszcze stroną Konwencji będą musiały wykazać zgodność i może być konieczne przeprowadzenie przeglądu dla wydania dokumentu zgodności;
- posiadania na pokładzie zatwierdzonego Planu postępowania z Wodami Balastowymi;
- prowadzenia książki zapisów wód balastowych,
- postępowania z wodami balastowymi podczas każdego rejsu, poprzez ich wymianę (lub oczyszczenie przy użyciu zatwierdzonego systemu uzdatniania wód balastowych).

Konwencję ratyfikowało 11 krajów Unii Europejskiej. Obecnie trwają prace nad implementacją przepisów Konwencji do polskiego prawodawstwa. Polska przygotowuje się do jej ratyfikowania.

Trudno ocenić w jakim stopniu zwiększenie intensywności żeglugi na Zatoce Gdańskiej zwiększy zagrożenie introdukcji inwazyjnych gatunków obcych. Można jednak założyć, że wdrażanie regulacji Konwencji Balastowej przyczyni się do ograniczania tego zjawiska.

### **Zwiększenie stopnia przekształcenia dna i strefy brzegowej**

Jednym ze wskaźników dobrego stanu wód Bałtyku jest zgodnie z KPOWM integralność dna morskiego. Zarówno w ramach IIaPGW jak i KPOWM wskazuje się na konieczność ochrony dna morskiego oraz przeciwdziałanie postępującej presji na strefę brzegową. Realizacja wszystkich

planowanych zamierzeń zarówno w obrębie akwenu objętego planem ZGD jak i w obrębie portów w Gdańsku i Gdyni może spowodować istotne pogorszenie tego wskaźnika w skali całej Zatoki Gdańskiej.

## **WERYFIKACJA UWZGLĘDNIENIA UWARUNKOWAŃ PRZYRODNICZYCH PRZY SPORZĄDZANIU PLANU ZGD**

W projekcie Planu ZGD, uwzględnione zostały uwarunkowania przyrodnicze całego obszaru i dla wyróżniających się przyrodniczo części Zatoki Gdańskiej, została ustalona funkcja podstawowa ochrona środowiska i przyrody – O. Są to akweny: ZGD.04.O, ZGD.06.O, ZGD.28.O, ZGD.31.O, ZGD.32.O, ZGD.39.O, ZGD.40.O, ZGD.41.O, ZGD.42.O, ZGD.43.O, ZGD.44.O, ZGD.45.O, ZGD.47.O, ZGD.49.O, ZGD.50.O, ZGD.51.O, ZGD.52.O, ZGD.53.O, ZGD.56.O, ZGD.60.O, ZGD.61.O.

Projekt Planu ZGD v.3 w znacznym stopniu uwzględnia uwarunkowania przyrodnicze Zatoki Gdańskiej.

Ponadto z uwagi na istotne walory przyrodnicze proponuje się nadanie funkcji O – ochrona środowiska następującym akwenom:

- ZGD.36.C,
- ZGD.38.C,
- ZGD.05.C,
- ZGD.04.C.

## **OKREŚLENIE WNIOSKÓW/ ZALECEŃ ODNOŚNIE ŚRODOWISKA, KTÓRE MUSZĄ BYĆ UWZGLĘDNIONE W DALSZYCH PRACACH PLANISTYCZNYCH**

Określenie wniosków i zaleceń do projektu planu ZGD było procesem iteracyjnym podobnie jak iteracyjny charakter miały prace nad projektem Planu. Zestaw proponowanych wniosków do poszczególnych etapów Planu, zmieniał się w zależności od stopnia szczegółowości ustaleń Planu oraz stopnia uwzględnienia zaleceń prognozy w kolejnych wersjach Planu.

W niniejszym rozdziale przedstawiono poszczególne etapy zaleceń i wniosków do Planu ZGD.

### **Do projektu planu w wersji v.0 sformułowano następujące zalecenia:**

- funkcja turystyka, sport i rekreacja na Zatoce Puckiej musi uwzględniać cenne zasoby środowiska i przyrody, zwłaszcza na obszarach objętych ochroną prawną (przybrzeżne trzcinowiska, obszary potencjalnie przydatne dla rozwoju - sukcesji gatunku *Zostera marina* oraz obszary potencjalnie ważne dla rozwoju ichtiofauny obszary, obszary, gdzie występują optymalne warunki habitatowe i hydrologiczne do skutecznego tarła wybranych gatunków ryb, obszar gdzie zinwentaryzowano występowanie pozostałości paleolasów);
- planowane na Zatoce Puckiej tory wodne (do portów) oraz trasy żeglugowe (do pomostów) istniejących oraz planowanych muszą uwzględniać cenne zasoby środowiska i przyrody, zwłaszcza na obszarach objętych ochroną prawną (przybrzeżne trzcinowiska, obszary potencjalnie przydatne dla rozwoju - sukcesji gatunku *Zostera marina* i obszary potencjalnie ważne dla rozwoju ichtiofauny obszary, czy obszary, gdzie występują optymalne warunki habitatowe i hydrologiczne do skutecznego tarła wybranych gatunków ryb, obszar gdzie zinwentaryzowano występowanie pozostałości paleolasów);
- projektowana lokalizacja przystani jachtowej w Gdańsku Brzeźnie musi uwzględniać obszary ważne dla rozwoju ichtiofauny oraz obszary, gdzie występują optymalne warunki habitatowe i hydrologiczne do skutecznego tarła wybranych gatunków ryb; musi brać pod uwagę nagromadzenie w tym rejonie zabytkowych wraków lub ich pozostałości;
- rozbudowa i przebudowa portu w Pucku musi uwzględniać sąsiedztwo z pozostałościami średniowiecznego portu w Pucku, który jest objęty ochroną jako obszar wpisany do rejestru zabytków;
- propozycje wyznaczania podejść do przystani Rzucewo, Ostonino muszą uwzględniać fragmenty dna zachodniej części Zatoki Puckiej, gdzie znajdują się zewidencjonowane

pozostałości paleolasów, wskazujących na równoczesną możliwość wystąpieniu tu pozostałości działalności człowieka;

- w odniesieniu do miejsc nagromadzenia piasków do sztucznego zasilania brzegów, należy brać pod uwagę obszary stanowiące potencjalnie ważne dla rozwoju ichtiofauny i obszary, gdzie występują optymalne warunki habitatowe i hydrologiczne do skutecznego tarła wybranych gatunków ryb;
- w odniesieniu do miejsc nagromadzenia piasków do sztucznego zasilania brzegów, należy brać pod uwagę obszar w rejonie na południe od granic portu morskiego w Gdyni, który jest miejscem położenia na dnie zabytkowych wraków i ich pozostałości (przeniesionych z innych miejsc dna Zatoki) – jako planowanego do utworzenia podwodnego skansenu wraków;
- planowana lokalizacja mariny w rejonie ruin zabytkowej Torpedowni w rejonie Gdynia -Babie Doły, musi uwzględniać obszary stanowiące potencjalnie ważne dla rozwoju ichtiofauny i do obszarów, gdzie występują optymalne warunki habitatowe i hydrologiczne do skutecznego tarła wybranych gatunków ryb oraz sąsiedztwo poligonu Marynarki Wojennej Rzeczypospolitej Polskiej w rejonie Gdyni;
- akweny o funkcji turystyki, sportu i rekreacji, (zwłaszcza w strefie najbliższej położonej w stosunku do brzegu morskiego) muszą uwzględniać istniejące poligony oraz kotwiczowiska Marynarki Wojennej Rzeczypospolitej Polskiej;
- akweny o funkcji turystyki, sportu i rekreacji, (zwłaszcza w strefie najbliższej położonej w stosunku do brzegu morskiego) - pomiędzy Gdynia a Gdańskiem – muszą uwzględniać funkcję rybołówstwa- w granicach ustalonej odpowiednim zarządzeniem Dyrektora Urzędu Morskiego w Gdyni strefy ochrony rybołówstwa.

#### **Do projektu planu ZGD w wersji v.1 sformułowano następujące zalecenia:**

Zgodnie z zapisami zwartymi w Rozdziale 1. Ustalenia ogólne dla całego obszaru objętego planem w §2 ust. 2. „działania prowadzone na rzecz obronności i bezpieczeństwa państwa są nadrzędne nad innymi funkcjami planowanymi na obszarze planu. W zakresie obronności i bezpieczeństwa państwa na całym obszarze objętym planem dopuszcza się realizację działań, których wymagają potrzeby obronności i bezpieczeństwa państwa”. Dopuszczenie działań w zakresie obronności kraju może się wiązać z negatywnym wpływem na najcenniejsze obszary Zatoki Gdańskiej. W tym kontekście należałoby rozważyć wyłączenie z takiego zapisu akwenów: Zatoka Puck wewnętrzna, Rezerwat Beka oraz rejon Klifu Orłowskiego w celu ochrony najcenniejszych fragmentów polskiego wybrzeża.

Dopuszczenie poszukiwania, rozpoznawania i wydobywania kopalin ze złóż w akwenach, dla których jako funkcję podstawową wyznaczono O lub Pr – rezerwa dla przyszłego rozwoju nie jest zasadne. W przypadku funkcji O mamy do czynienia z terenami cennymi przyrodniczo zatem nie powinny tam być dopuszczone prace, które są inwazyjne dla środowiska (przede wszystkim hałas podwodny). W przypadku funkcji K poszukiwanie i rozpoznawanie złóż może być sprzeczne z samą idea funkcji Pr tj. zachowaniem tych akwenów pod przyszłe funkcje, których obecnie nie możemy zdefiniować. Ze względu na szczególną rolę ekosystemu Zatoki Gdańskiej w systemie ochrony przyrody w Polsce i Unii Europejskiej, oraz w kontekście występujących obecnie znaczących presji na cały akwen, należy rozważyć rezygnację z funkcji K na całym obszarze Planu, w przypadku konieczności stosowania inwazyjnych metod rozpoznawania i związane z tym istotne skutki środowiskowe.

W ustaleniach ogólnych projektu Planu ZGD v.3 ustalono podakweny Tk - transport lokalny oraz dopuszczono funkcję Tk – zdefiniowaną jako zapewnienie przestrzeni dla trasy żeglugowej lub toru wodnego do morskich przystani oraz miejsc usytuowania pomostów o szerokości 20 m i głębokości nie więcej niż 2 m; dotyczy to przede wszystkim następujących akwenów Zatoki Puckiej: ZGD.41.O, ZGD.42.O, ZGD.44.O, ZGD.45.O, ZGD.49.O, ZGD.51.O, ZGD.53.O, ZGD.56.O, ZGD.60.O, ZGD.61.O. Ze względu na szczególne znaczenie Zatoki Puckiej wewnętrznej oraz występującą obecnie silną presję turystyczną, nie powinny być w tym rejonie lokowane nowe pomosty i przystanie oraz inne obiekty, których funkcjonowanie może wymagać prac pogłębiarskich. Niszczenie dna oraz zmętnienie wody z tym związane mogą znacząco wpływać na dalszą degradację tego ekosystemu. Proponuje się w obrębie Zatoki Puckiej Wewnętrznej rezygnację z dopuszczenia w karcie ww. akwenów możliwości utworzenia trasy żeglugowej o szerokości 20 m i głębokości 2m – trasy żeglugowe do pomostów istniejących i

planowanych powinny uwzględniać istniejące warunki głębokościowe. Jedynie w przypadku torów wodnych do portów i przystani morskich może być dopuszczone pogłębianie.

W przypadku akwenu ZGD.37.Sm powinny znaleźć się zapisy o konieczności ochrony zmierniczka plażowego oraz dostosowaniu funkcji wiodącej do konieczności ochrony siedliska zmierniczka. Zalecenia/ograniczenia dla funkcji wiodącej Sm w karcie akwenów ZGD.37.Sm:

- lokalizacja mariny w pasie brzegu już mocno zmienionego tj. umocnionego kamieniami i gruzem.

Zalecenia/ograniczenia proponowane do uwzględnienia w karcie akwenu ZGD.30.B:

- w przypadku konieczności zasilania plaż piaskiem lub prowadzenia innych czasowych robót w obrębie plaży – prace prowadzić z wody (wyklucza się zasilanie wozidłami) oraz w okresie zimowym, w celu ochrony zmierniczka plażowego i zatokowego.
- ograniczenie ruchu turystycznego na plaży piaszczystej na wysokości Długiej Mielizny.

### **Zalecenia zmiany projektu planu ZGD v.3:**

W akwenu ZGD.04.O w wersji v.3 planu wprowadzono zapis o możliwości wznoszenia sztucznych wysp i konstrukcji dla potrzeb ochrony brzegu, ochrony środowiska oraz w związku z utrzymaniem i pogłębianiem toru wodnego. Ze względu na cenne walory przyrodnicze tego akwenu, uwarunkowanie naturalnymi procesami tworzenia się stożka usypowego, tworzącego efemeryczne łachy w granicach akwenu, proponuje się wyłączenie możliwości wznoszenia sztucznych wysp i konstrukcji dla innych celów niż ochrona przyrody – tj. wykreślić w punkcie 7 karty akwenu dopuszczenia możliwości wznoszenia sztucznych wysp i konstrukcji dla potrzeb ochrony brzegu i pogłębiania toru wodnego.

W akwenu ZGD.05.C (Wyspa Sobieszewska) dopuszczona została na wniosek Prezydenta Miasta Gdańska lokalizacja jednego pomostu. Ze względu na cenne walory przyrodnicze rejonu ujścia Wisły Śmiałej i Wisły Przekop, objęte ochroną rezerwatową i Natura 2000, proponuje się zamieścić w karcie akwenu zakaz lokalizowania pomostu w sąsiedztwie rezerwatu oraz obszarów Natura 2000 – głównie ze względu na ograniczenie penetracji turystycznej plaż w okresie letnim siewczek i rybitw.

Dla akwenów: ZGD.41.O, ZGD.42.O, ZGD.44.O, ZGD.45.O, ZGD.49.O, ZGD.51.O, ZGD.53.O, ZGD.56.O, ZGD.60.O, ZGD.61.O, ze względu na szczególne wartości przyrodnicze i istniejącą presję turystyczną, proponuje się zmianę zapisów w kartach akwenów w części 7. ZAKAZY lub OGRANICZANIA dla funkcji Tk – transport lokalny ogranicza się do zapewnienia przestrzeni dla wyznaczania tras żeglugowej lub toru wodnego o szerokości nie więcej niż 20 m i głębokości nie więcej niż 2 m do portów lub przystani morskich oraz miejsc sytuowania pomostów w następujący sposób:

- rezygnację z uwzględnienia tras żeglugowych do pomostów

Proponowana rezygnacja z cytowanego wyżej brzmienia zapisu, ma na celu ograniczenie potencjalnej presji na akwen poprzez dopuszczenie jedynie w przypadku toru wodnego prowadzenie prac pogłębiarskich.

W obrębie Akwenu ZGD.61.O. wyznaczono podakwen 61.01.C stanowiący miejsce nagromadzenia piasku do sztucznego zasilania brzegu w rejonie Półwyspu Helskiego. Ze względu na lokalizację w obrębie obszaru siedliskowego i szczególne walory przyrodnicze Zatoki Puckiej proponuje się rezygnację z tego podakwenu ewentualnie w przypadku konieczności poboru piasku, prowadzenie robót od strony wschodniej podakwenu tj. w maksymalnym oddaleniu do Ryfu Mew.

### **PROPOZYCJA DZIAŁAŃ ZAPOBIEGAJĄCYCH, OGRANICZAJĄCYCH LUB KOMPENSUJĄCYCH POTENCJALNE NEGATYWNE ODDZIAŁYWANIA USTALEŃ PLANU ZGD**

Jako działania mające na celu zapobieganie i ograniczanie możliwości wystąpienia negatywnych oddziaływań na środowisko zaproponowano wykluczenie funkcji B – obronność państwa z akwenów o największych walorach przyrodniczych oraz wyłączenie funkcji K - poszukiwanie, rozpoznawanie oraz wydobywanie kopalin ze złóż jako dopuszczonych w akwenach o funkcji podstawowej O – ochrona środowiska i przyrody oraz Pr – rezerwa pod przyszły rozwój. Podobnie jak

w przypadku obronności kraju funkcja K nie powinna być dopuszczona na najcenniejszych akwenach Zatoki Gdańskiej ze względu na inwazyjność metod rozpoznawania i wydobywania kopalin i skutki dla środowiska. W związku z tym rekomenduje się wyłączenie następujących akwenów z możliwości realizacji funkcji K: Zatoka Pucka Wewnętrzna, Rezerwat Beka, rejon Klifu Orłowskiego, ujście Wisły Śmiałej i Ujście Wisły Przekop oraz na akwenach o funkcji Pr – rezerwa pod przyszły rozwój.

Wprowadzenie ww. ograniczeń zapewni ochronę środowiska przyrodniczego oraz realnie zapewni zachowanie akwenów pod przyszły rozwój.

W przypadku rybołówstwa, zapewniona zostanie właściwa ochrona środowiska przyrodniczego w momencie kiedy zaczną obowiązywać ustalenia Planu zadań ochronnych obszarów Natura 2000 powołanych w obrębie Zatoki Gdańskiej tj.:

- Zatoka Pucka PLB220005
- Ujście Wisły PLB220004
- Zatoka Pucka i Półwysep Helski PLH220032
- Ostoja w Ujściu Wisły PLH220044
- Klify i Rafy Kamienne Orłowa PLH220105
- Zalew Wiślany i Mierzeja Wiślana PLH280007

Brak powołania Planów zadań ochronnych dla ww. obszarów może skutkować pogorszeniem stanu ochrony gatunków i siedlisk objętych stanowiących przedmiot ochrony oraz utratą spójności tych obszarów.

W celu ochrony ekosystemu Zatoki Puckiej przed możliwymi negatywnymi oddziaływaniami rozwoju turystyki wodnej i sportów wodnych proponuje się:

- poprawę oznakowania i egzekwowania obowiązujących zakazów dotyczących żeglugi u i uprawiania sportów wodnych ustanowionych Zarządzeniem Porządkowym nr 5 Dyrektora Urzędu Morskiego z dnia 3 kwietnia 2014 roku – mapy pokazujące obszary wyłączone z żeglugi oraz obszary gdzie obowiązują ograniczenia w uprawianiu sportów wodnych powinny znajdować się na wszystkich kampingach i pomostach oraz ewentualnie oznaczone bojami
- w celu ochrony ichtiofauny, ale również ptaków, ssaków i łąg podwodnych powinno się rozważyć w okresie letnim w obrębie Zatoki Puckiej wewnętrznej zakaz ruchu jednostek motorowych poza wyznaczonymi torami wodnymi, z wyłączeniem służb ratownictwa, służb mundurowych (wojsko, policja, straż graniczna itd.), inspekcję rybołówstwa morskiego, rybołówstwo komercyjne, instytucje naukowe i prowadzące monitoring środowiskowy oraz trenerów sportów wodnych;
- zakaz wytyczania nowych torów wodnych oraz tras żeglugowych w celu zapewnienia ochrony dna morskiego i siedlisk dennych.

W celu ochrony piaszczystych łach w rejonie ujścia Wisły Przekop powinny obowiązywać ograniczenia w poruszaniu się jednostek motorowych w promieniu 2 km od łach aby zapewnić ochronę siedliska foki szarej *Halichoerus grypus*.

W celu ograniczenia zagrożeń związanych ze wzrostem presji turystyki wodnej oraz spotów wodnych w obrębie Zatoki Puckiej, w tym dopuszczonych w projekcie Planu ZGD nowych marin i miejsc do cumowania należy wprowadzić etapową realizację docelowej ilości miejsc do cumowania i prowadzenie obserwacji stanu środowiska, w tym przede wszystkim łąg zasięgu łąg podwodnych stanowiących istotny wskaźnik bioróżnorodności ekosystemu Zatoki Puckiej oraz monitorowanie szuwaru trzcinowego w celu monitorowania czy dalszy rozwój turystyki wodnej i sportów wodnych nie spowoduje presji, która będzie zagrażała walorom przyrodniczym akwenu.

W związku z szerokimi planami inwestycyjnymi w obrębie Zatoki Puckiej konieczne jest określenie chłonności turystycznej akwenu rozumianej jako maksymalna liczba użytkowników akwenu, którzy mogą równocześnie przebywać na danym obszarze, nie powodując dewastacji i degradacji środowiska naturalnego, a tym samym pogorszenia warunków wypoczyniania. Chłonność turystyczna w rozumieniu powyższej definicji jest miarą odporności środowiska przyrodniczego na niszczące procesy wywołane ruchem turystycznym.

Aby możliwe było określenie chłonności turystycznej konieczne jest zbadanie obecnego stopnia wykorzystania akwenu z uwzględnieniem wszystkich rodzajów użytkowania akwenu.

Możliwe jest również etapowanie inwestycji planowanych w obrębie Zatoki Puckiej i jednocześnie monitorowanie stanu ekosystemu, w tym siedlisk chronionych i trawy morskiej.

## ROZWIĄZANIA ALTERNATYWNE DO ROZWIĄZAŃ ZAWARTYCH PROJEKCIE PLANU ZGD

Na etapie dotychczasowym przygotowywania projektu planu (projekt planu wersja v.3), rozważane były różne warianty:

- w trakcie prac planistycznych brano pod uwagę ustalenie dla całego akwenu Zatoki Puckiej Wewnętrznej i części Zatoki Puckiej Zewnętrznej w granicach Nadmorskiego Parku Krajobrazowego, podstawowej funkcji O - ochrona środowiska i przyrody z zamiarem uszczegółowienia zasad zagospodarowania dla funkcji turystyka, sport i rekreacja na wybranych fragmentów Zatoki jako rozstrzygnięcia w formie zakazów lub ograniczeń w korzystaniu z poszczególnych obszarów dla funkcji dopuszczalnych. W drugim wariantcie brano pod uwagę ustalenie funkcji podstawowej S - turystyka, sport i rekreacja z rozstrzygnięciami w formie zakazów lub ograniczeń w korzystaniu z poszczególnych obszarów (dla wybranych fragmentów Zatoki) oraz ustalone warunki korzystania z akwenu zapewniające ochronę dla wyróżniających się walorów przyrody. Ostatecznie, we wstępnym projekcie Planu ZGD – wersja V.0 oraz w projekcie planu V.1, został wypracowany wariant z wydzieleniem wzdłuż brzegu Zatoki Puckiej pasa o szerokości ok. 350 m (2 kabli) o funkcji podstawowej O - ochrona środowiska i przyrody, gdzie zostały uszczegółowione zasady zagospodarowania dla funkcji dopuszczalnej S - turystyka, sport i rekreacja. Pozostała część to, wyznaczony w projekcie Planu ZGD, akwen o funkcji podstawowej S - turystyka, sport i rekreacja, gdzie należy brać pod uwagę przepisy odrębne wynikające z obowiązujących form ochrony przyrody. Dotyczy to akwenów ZGD.61.S, ZGD.41.O, ZGD.43.O, ZGD.44.O, ZGD.50.O, ZGD.51.O, ZGD.52.O, ZGD.53.O, ZGD.31.O, ZGD.32.O;
- brano pod uwagę wydzielanie na Zatoce Puckiej, w rejonie przybrzeżnym pomiędzy Puckiem a Ostolinem, akwenu o funkcji podstawowej dziedzictwo kulturowe - ZGD.45.D we wstępnej wersji projektu planu v.0. Przewidywania środowiska naukowego o prawdopodobnym wystąpieniu w tej części Zatoki śladów działalności człowieka nie dają wystarczających podstaw do wyznaczenia takiej funkcji akwenu, gdzie obecnie brak jest zidentyfikowanych obiektów lub obszarów o wartościach właściwym dla zabytków, zgodnie z ustawą o ochronie zabytków i opiece nad zabytkami;
- dla akwenów oznaczonych w obecnej wersji projektu planu jako ZGD.07.Pr, ZGD.09.Pr, ZGD.13.Pr, ZGD.14.Pr, ZGD.62.Pr, o przeznaczeniu: rezerwa dla przyszłego rozwoju, brano pod uwagę rozwiązanie dotyczące ustalenia dla nich funkcji podstawowej jako ochrona środowiska i przyrody, ze względu na to, że nie ma obecnie potrzeb dla nowych rodzajów ich wykorzystania. Ostateczne rozwiązanie przyjęto, po przedyskutowaniu go z Zamawiającym, kontynuację podejścia, wynikającego z projektu planu zagospodarowania przestrzennego morskich wód wewnętrznych, morza terytorialnego i wyłącznej strefy ekonomicznej w skali 1: 200 000 -wersja V.3;
- rozważano wyznaczenie na Zatoce Puckiej akwenów- odcinków o przeznaczeniu T- transport dla wskazanych przez składających wnioski do planu złożonych przez interesariuszy reprezentujących branżę turystyczno- rybacką, przedłużeń istniejących torów wodnych (podejściowych) do portów i przystani czy proponowanych do wyznaczenia jako nowe tory, prowadzące do miejsc cumowniczych. Ostatecznie wybrany został wariant z rozwiązania polegający na dopuszczeniu szlaków żeglugowych o szerokości 20 m i głębokości 2 m. W niniejszej Prognozie w rozdziale 10. *Określenie wniosków/ zaleceń odnośnie środowiska, które muszą być uwzględnione w dalszych pracach planistycznych* zaproponowano jednak inne rozwiązanie polegające na dopuszczeniu prac pogłębiarskich jedynie w przypadku torów wodnych do morskich portów i przystani na Zatoce Puckiej, z wyłączeniem tras żeglugowych do pomostów..

**WSKAZANIA NAPOTKANYCH TRUDNOŚCI WYNIKAJĄCYCH Z NIEDOSTATKÓW TECHNIKI LUB LUK WE WSPÓŁCZESNEJ WIEDZY**

W trakcie sporządzania Prognozy zespół autorski napotkał trudności wynikające przede wszystkim z konieczności równoległego w czasie przygotowania Prognozy i projektu planu zagospodarowania przestrzennego morskich wód wewnętrznych, który podlegał znaczącym modyfikacjom, a także ograniczonej wiedzy o kondycji gatunków roślin i zwierząt oraz siedlisk przyrodniczych, niedostatecznymi informacjami o jakości wód, ograniczonej wiedzy dotyczącej przestrzennego rozmieszczenia kluczowych tarlisk i miejsc wychowu narybku, tras migracji i liczebności ichtiofauny, a także niedostatecznych aktualnych wyników badań w tym zakresie. Trudności sprawiał również brak zatwierdzonych projektów planów ochrony dla obszarów Natura 2000 oraz dla parków krajobrazowych.

**PROPOZYCJE METOD ANALIZY SKUTKÓW REALIZACJI POSTANOWIEŃ PLANU ZGD ORAZ CZĘSTOTLIWOŚCI JEJ PRZEPROWADZANIA**

Zgodnie z ustawą o obszarach morskich RP, plan ZGD polega okresowej ocenie co najmniej raz na 10 lat. Ocena ta sprawdzać będzie aktualność planów na podstawie dostępnych informacji w zakresie zmian w zagospodarowaniu przestrzennym obszaru, z uwzględnieniem odpowiednich pozwoleń.

Dalsze regularne **monitorowanie zasięgu szuwaru trzcinowego** na Zatoce Puckiej – regularna weryfikacja czy dalszy rozwój turystyki wodnej i sportów wodnych nie spowoduje presji, która będzie zagrażała walorom przyrodniczym akwenu

Dla siedliska 1160 proponuje się regularne **badania zasięgu łąk podwodnych** na Zatoce Puckiej wewnętrznej oraz na Długiej Mieliźnie (z wykorzystaniem metod lidarowych).

Ustalenie punktu monitoringu siedliska w obrębie Zatoki Puckiej wewnętrznej a także przyjęcie jako wskaźnika kardynalnego powierzchni występowania trawy morskiej *Zostera marina*.

**INFORMACJE O MOŻLIWYM TRANSGRANICZNYM ODDZIAŁYWANIU PROJEKTU PLANU NA ŚRODOWISKO**

Ze względu na to, że obszar opracowania projektu Planu ZGD znajduje się w oddaleniu od granic Rzeczypospolitej Polskiej i innych państw, oraz ze względu na specyfikę tego dokumentu, nie przewiduje się transgranicznego oddziaływania projektu planu na środowisko.



## SPISY LITERATURY

- Aktualizacja Programu monitoringu wód morskich. Projekt, Główny Inspektor Ochrony Środowiska, Warszawa, 2020r.
- Analiza Uwarunkowań Zagospodarowania Przestrzennego Polskich Obszarów Morskich, Morski Instytut Rybacki Państwowy Instytut Badawczy, Instytut Morski, 2017-2019:
- Część II. Uwarunkowania oceanograficzne i przyrodnicze, 2017, aktualizacja 2019 r.
  - Część III. Opis dotychczasowego użytkowania. Gminy nadmorskie i pas nadbrzeżny, 2017, aktualizacja 2019r.
  - Część IV. Analiza Lokalizacji Łowisk Rybołówstwa Przybrzeżnego, 2018r.
  - Część IV A. Opis dotychczasowego użytkowania akwenów morskich. Stan zasobów ryb komercyjnych eksploatowanych w Bałtyku przez polskie rybołówstwo, 2017 r.
  - Część IV B. Opis dotychczasowego użytkowania akwenów morskich. Rybołówstwo. Aktualizacja 2019 r.
  - Część IV C. Obszary ważne dla zachowania gatunków ryb komercyjnych. Tarliska i żerowiska 2017 r.
- Atlas siedlisk dna polskich obszarów morskich. Waloryzacja przyrodnicza siedlisk morskich. (2009) Praca zbiorowa w ramach projektu „Przyrodnicze uwarunkowania planowania przestrzennego w polskich obszarach morskich z uwzględnieniem sieci Natura 2000, 2004-2009, („Ecosystemapproach to marine spatial planning – Polish marine areas and the Natura 2000 network”, EEA Grants – project supported by a grant from Iceland, Lichtenstein and Norway through the EEA Financial Mechanism 2004-2009), PL0078, koordynator: Instytut Oceanologii PAN Sopot
- Basiński T., 1996, Inżynieria Morska i Geotechnika nr 6, Regulacja ujścia Wisły Śmiałej,
- Bednarczyk, W., Turnau-Morawska, M., 1975. Litostratygrafia osadów kambru i wendu w rejonie Łeby. Acta Geologica Polonica 25, 537-566.
- Beton T., 2017. Sezonowa zmienność ichtiofauny strefy przybrzeżnej w rejonie Cypla Redłowskiego – analiza jakościowa (praca magisterska)
- Biuro inżynierijno-Techniczne 2B-ECO, Raport o oddziaływaniu na środowisko przedsięwzięcia pod nazwą: „Budowa Nabrzeża Wyspy Stogi”, 2017, Gdańsk
- Burzyński K., Sadurski A., 1995a. Problem zasobów wód podziemnych na przykładzie Półwyspu Helskiego. Przegląd Geologiczny 43, 198-202.
- Burzyński K., Sadurski A., 1995b. Zagadnienie eksploatacji ujęć w strefie brzegowej morza. Symp. „Współczesne problemy hydrogeologii.” t. VII. Kraków – Krynica.
- Burzyński, K., Sadurski, A., 2015. Badania hydrogeologiczne wybrzeża Bałtyku Południowego. Przegląd Geologiczny 63, 622-627.
- Boniecka H., Gajda A, Gawlik W, Szmytkiewicz M., Skaja M., Szmytkiewicz P., Chrzastowska N., Piotrowska D., Marcinkowski T., Olszewski T., 2013, Monitoring i badania dotyczące aktualnego stanu brzegu morskiego – ocena skuteczności systemów ochrony brzegu morskiego zrealizowanych w okresie obowiązywania wieloletniego „Programu ochrony brzegów morskich” Wydawnictwa wewnętrzne Instytutu Morskiego nr 6793
- Bohdziewicz L. 1959, Budowa geologiczna i procesy dynamiczne w strefie brzegowej w Orłowie i Rewie, Rocznik polskiego towarzystwa geologicznego Tom (Volume) XXIX s 348-354
- Boniecka H., Cieślak A., Dubrawski R., Marcinkowski T., Zawadzka-Kahlau E., 2004. Rozpoznanie stanu, ocena stopnia zagrożenia oraz propozycje sposobów zabezpieczenia brzegu Zatoki Gdańskiej na odcinku km 80.8–81.8 w Gdyni – Orłowie, WW IM, Gdańsk-Gdynia.
- Boniecka H., Dubrawski R., Gawlik W., Zawadzka E., Bistram K., Metlicka H., 2006. Założenia projektowe do sztucznego zasilania brzegu w rejonie Jelitkowa (km 71,7–74.75, WW IM 6267, Gdańsk

- Bradtke 2009, w: Atlas siedlisk dna polskich obszarów morskich. Waloryzacja przyrodnicza siedlisk morskich. Red.: Gic-Grusza G., Kryla-Staszewska L., Urbański J., Warzocha J. i Węśławski, J. M. Broker-Innowacji. Gdynia: 34-36
- Brzana R., Janas U., 2016. Artificial hard substrate as a habitat for hard bottom benthic assemblages in the southern part of the Baltic Sea—a preliminary study. *Oceanological and Hydrobiological Studies*, 45(1), 121-130.
- Ciuk, E., 1970. Schematy litostratygraficzne trzeciorzędu Niżu Polskiego *Kwartalnik Geologiczny* 14 (4), 754-766.
- Ciuk, E., 1972. Syntetyczny profil stratygraficzny utworów trzeciorzędowych rejonu olsztyńskiego. *Kwartalnik Geologiczny* 16, 1029-1031.
- Chelchowski M., 2014r. Zmienność występowania *Syngnathus typhle* i *Nerophis ophidion* w okresie letnim w zachodniej części Zatoki Gdańskiej
- Colombini, I., Chelazzi, L., 2003. Influence of marine allochthonous input on sandy beach communities. *Oceanography and Marine Biology: An Annual Review*, 41, 115–159
- Dadlez, R., 1976. Zarys geologii podłoża kenozoiku w basenie Południowego Bałtyku. *Biuletyn Instytutu Geologicznego* 285 – Z badań geologicznych morza, t. I, 21-45.
- Dąbrowska A. H., Janas U., Kendzierska H., 2016. The assessment of biodiversity and environmental quality using macrozoobenthos communities in the area of the seagrass meadow (Gulf of Gdańsk, southern Baltic), *Oceanological and Hydrobiological Studies*, 45 (2), 286-294.
- Dembowska, J., 1979. Systematyzowanie litostratygrafii jury górnej w Polsce północnej i środkowej. *Kwartalnik Geologiczny* 23, 617-630.
- Diagnoza stanu i koncepcja rozwoju turystyki wodnej w województwie pomorskim 2030, Wiewiórkowska K., Pietruszewski J., Pomorskie Biuro Planowania Przestrzennego, materiały do konsultacji społecznych, Gdańsk, styczeń 2021r.
- Dziedzic, A., Krystkiewicz, E., Ryka, W., 2011. Wyniki badań litologicznych, petrograficznych i geochemicznych. [W:] Modliński, Z., (red.), Profile głębokich otworów wiertniczych - Darżlubie IG-1. Profile Otworów PIG 128, 1-43.
- Dyrzc C. (2019). Złodzenie Morza Bałtyckiego w latach 2000-2018 / ICE CONDITIONS IN THE BALTIC SEA IN THE YEARS 2000-2018. *Nautologia*, 2019 Nr 156. S.10-16
- Eko Mar Ćwikła-Duda 2015 Raport o oddziaływaniu na środowisko planowanego przedsięwzięcia pn. „Pogłębianie toru podejściowego i akwenów wewnętrznych Portu Gdynia” oraz „Przebudowa nabrzeży w Porcie Gdynia”
- Feldman-Olszewska, A., 2011. Litologia i stratygrafia. [W:] Modliński Z., (red.), Profile głębokich otworów wiertniczych - Darżlubie IG-1. Profile Otworów PIG 128, 115-116.
- Frączek, E., Mapa Hydrogeologiczna Polski w skali 1: 50 000, arkusz Puck (0006). PIG-PIB Warszawa, 1-18.
- Gawlikowska E., Seifert K., Pasieczna, Kwecko P., Król J. 2009. Objaśnienia do mapy geosrodowiskowej Polski w skali 1:50 000 arkusz nr 16 Gdynia. PIG, s. 1-36
- Geringer D'Oedenberg M., 2000. Rola makrofauny bentosowej w strumieniach tlenu I azotu nieorganicznego między osadem a wodą przydenną w przybrzeżnej strefie Zatoki Puckiej, Praca doktorska, Wydział Biologii, Geografii i Oceanologii, Uniwersytet Gdański, 170 str.
- Grabowski M., 2006. Rapid colonization of the Polish Baltic coast by an Atlantic palaemonid shrimp *Palaemon elegans* Rathke, 1837. *Aquatic invasions*, 1(3), 116-123.
- Gic-Grusza G., Kryla-Staszewska L., Urbański J., Warzocha J., Węśławski J. M. (eds). 2009. Atlas siedlisk dna Polskich Obszarów Morskich. IOPAN, Broker Innowacji, 179 pp.
- Gójska A., Pawliczka i., Pawlaczyk P, 2012. Program ochrony foki szarej - projekt

- HELCOM, 2013, HELCOM Red List of Baltic Sea species in danger of becoming extinct. Balt. Sea Environ. Proc. No. 140
- Herbich J. (red.) 2004. Siedliska morskie i przybrzeżne, nadmorskie i Śródlądowe solniska i wydmy. Poradniki ochrony siedlisk i gatunków Natura 2000 – podręcznik metodyczny. Ministerstwo Środowiska, Warszawa. T. 1, s. 65-68.
- Jackowski E., 2000. Zmiana ichtiofauny w Zatoce Puckiej. Wiadomości rybackie nr 4-5
- Janas U., Burska D., Kendzierska H., Pryputniewicz-Flis D., Łukawska-Matuszewska K., 2019. Importance of benthic macrofauna and coastal biotopes for ecosystem functioning—Oxygen and nutrient fluxes in the coastal zone. *Estuarine, Coastal and Shelf Science*, 225, 106-238
- Janas U., Kendzierska H., 2014. Benthic non-indigenous species among indigenous species and their habitat preferences in Puck Bay (southern Baltic Sea). *Oceanologia*, 56(3), 603-628.
- Janas U., Kendzierska H., Makrozoobentos Zatoki Puckiej w: Zatoka Pucka tom 2. Aspekty światażywionego, Bolełek J., Burska D. (eds.), Wydawnictwo Uniwersytet Gdański - w przygotowaniu.
- Janas U., Wocial J., Szaniawska A., 2004. Seasonal and annual changes in macrozoobenthic populations of the Gulf of Gdańsk with respect to hypoxia and H<sub>2</sub>S. *Oceanologia* 46(1), s. 143-146.
- Jaworowski K., 2011. Charakterystyka sedymentologiczna osadów ediakaru i kambru. [W:] Modliński Z., (red.), Profile głębokich otworów wiertniczych - Darżlubie IG-1. Profile Otworów PIG 128, 68-75.
- Jegliński W., Uścińowicz S., Kramarska R., Przezdziecki P., 2012 - Mapa geologiczna polskich obszarów morskich na potrzeby tzw. Dodatkowych Warstw Wojskowych. Centr. Arch. Geol. PIG-PIB. Gdańsk
- Jedrzejczak, M. F., 2002a. Stranded *Zostera marina* L. vs wrack fauna community interactions on a Baltic sandy beach (Hel, Poland): a short-term pilot study. Part I. Driftline effects of fragmented detritivory, leaching and decay rates. *Oceanologia*, 44(2), 273–286.
- Jedrzejczak, M. F., 2002b. Stranded *Zostera marina* L. vs wrack fauna community interactions on a Baltic sandy beach (Hel, Poland): A short-term pilot study. Part II. Driftline effects of succession changes and colonisation of beach fauna. *Oceanologia*, 44(3), 367–387.
- Jurys, L., Frydel, J., Uścińowicz, G., 2014. Geodynamiczne cechy klifu w Jastrzębiej Górze. [W:] Sokołowski R.J., (red.), Ewolucja środowisk sedymentacyjnych regionu Pobrzeża Kaszubskiego. Uniwersytet Gdański, Gdynia, 63-66.
- Kasiński, J., 2011. Występowanie utworów paleogenu i neogenu w rejonie otworu wiertniczego Darżlubie IG-1. [W:] Modliński Z., (red.), Profile głębokich otworów wiertniczych - Darżlubie IG-1. Profile Otworów PIG 128, 125-126.
- Kendzierska H., Łukawska-Matuszewska K., Burska D., Janas U., 2020, Benthic fluxes of oxygen and nutrients under the influence of macrobenthic fauna on the periphery of the intermittently hypoxic zone in the Baltic Sea, *Journal of Experimental Marine Biology and Ecology*, 530-531: 151439
- Klusek Z., Kukliński P., Szczucka J., Witalis B 2014 Hałas generowany w czasie realizacji prac podwodnych i jego potencjalny wpływ na środowisko morskie w porcie GDYNIA IOPAN Sopot 2014 praca wykonana na zlecenie Zarządu Portu Gdynia S.A
- Kondracki J., 2002. Geografia regionalna Polski. Wydawnictwo Naukowe PWN.
- Koss M., Rozenbajgier A., 2015 lub 2016, Zmieraczki na helskiej plaży, <https://hel.ug.edu.pl/2016/02/01/zmieraczki-na-helskiej-plazy/>

- Kozerski B., Pruszkowska M., 1996 - Zasięg i tempo ingresji wód morskich do warstw wodonośnych wschodniego wybrzeża Bałtyku. Arch. KBN. (Maszynopis). Warszawa.
- Kramarska, R., 1999. Trzeciorzęd strefy brzegowej Bałtyku na odcinku Władysławowo – Jastrzębia Góra. Posiedzenia Naukowe Państwowego Instytutu Geologicznego 55, 165–166.
- Kramarska, R., 2006. Paleogen i neogen południowego Bałtyku i jego wybrzeża. Praca doktorska, CAG PIG.
- Kramarska, R., Kasiński, J.R., Czapowski, G., 2008. Węgły brunatne w profile klifu Chłapowskiego. [W:] Kramarska, R., Jurys, L., (red.), Dokumentowanie i ochrona złóż kopalin XI. Gdańsk, 9–14.
- Kramarska, R., Frydel, J., Jegliński, W., 2011. Zastosowanie metody naziemnego skaningu laserowego do oceny geodynamiki wybrzeża na przykładzie klifu Jastrzębiej Góry. Biuletyn PIG-PIB 446, 101–108.
- Kruk-Dowgiałło L., Szaniawska A. 2008. Gulf of Gdańsk and Puck Bay. Part. II. B Eastern Baltic Coast. W: Ecology of Baltic Coastal Waters. Ecological Studies 197. Red. Schewier U. Springer-Verlag Berlin Heidelberg: 139–162
- Kruk-Dowgiałło L., Brzeska P., Błęńska M., Opióła R., Kuliński M., Osowiecki A. 2009. Czy ochrona brzegów niszczy siedliska denne? Studium przypadku - progi podwodne w Gdyni Orłowie. [w:] Monografie PAN Nr 60. Polska Inżynieria Środowiska pięć lat po wstąpieniu do Unii Europejskiej Tom 3. Lublin 2009, 125-136 s.
- Kramarska R. 1995. Osady powierzchni dna. [w:] J.E. Mojski (red.) Atlas Geologiczny południowego Bałtyku. Tabl. XXIV. Państwowy Instytut Geologiczny, Sopot-Warszawa
- Kwiecień K.: 1990 Elementy klimatu. [W:] Zatoka Gdańska. Red. A. Majewski. Wyd. Geologiczne, Warszawa
- Krzymiński W. (red.) i in. 2018. Ocena stanu środowiska morskiego polskiej strefy ekonomicznej Bałtyku na podstawie danych monitoringowych z roku 2017 na tle dziesięciolecia 2007-2016. Biblioteka Monitoringu Środowiska, Warszawa
- Lepparanta M., Myrberg K. 2009. Physical oceanography of the Baltic Sea. Springer Praxis, Berlin–Heidelberg–New York, s. 378
- Lendzion, K., 1970. Eokambr i kambr w otworze Żarnowiec IG 1. Przegląd Geologiczny 7, 343-344.
- Leszczyński, K., 2011. Litologia i stratygrafia. [W:] Modliński Z., (red.), Profile głębokich otworów wiertniczych - Darżlubie IG-1. Profile Otworów PIG 128, 120-122.
- Lindner, L., (red.) 1992. Czwartorzęd. Osady, metody badań, stratygrafia. Wydawnictwo PAE, Warszawa.
- Łysiak-Pastuszek E., Zalewska T., Krzymiński W., Grochowski A. (red.) 2016. Ocena stanu środowiska morskiego polskiej strefy ekonomicznej Bałtyku na podstawie danych monitoringowych z roku 2015 na tle dziesięciolecia 2005-2014. Biblioteka Monitoringu Środowiska, Warszawa
- Łukaszewska J. 2017 Raport OOS Wykonanie zabezpieczenia brzegu morskiego w Rewie na odcinku od km 99,900 do km 100,418 na działkach 50, 51/1, 59, 146/9 i 147/67 obręb 0003 Rewa oraz na obszarze morskich wód wewnętrznych LACERTA Analizy Środowiskowe Joanna Łukaszewska 2017
- Majewski A., 1972. Charakterystyka hydrologiczna estuariów wód u polskiego wybrzeża, Praca PIHM, s.105, Warszawa
- Majewski A., 1990 Ogólna charakterystyka morfometryczna Zatoki Gdańskiej, [w:] Zatoka Gdańska, red. A.Majewski. IMGW, Wyd. geol., Warszawa
- Mapowanie Siedlisk Morskich-Przyrodnicze uwarunkowania planowania przestrzennego w Polskich Obszarach Morskich z uwzględnieniem Sieci NATURA 2000 – projekt 2007-2009

- Matej-Łukowicz K, Nawrot N., Wojciechowska E., (2018) Inżynieria Ekologiczna Ecological Engineering Volume 19, Issue 2, April 2018, pages 1–8
- Marks L., Ber A., Gogołek W., Piotrowska K., (red), 2006 – Mapa geologiczna Polski w skali 1:500 000. Państw. Inst. Geol., Warszawa
- Marosz M., Wójcik R., Biernacik D., Jakusik E., Pilarski M, Owczarek M., Miętus M., 2011 Zmienność klimatu Polski od połowy XX wieku.
- Miętus M. 2011 ZMIENNOŚĆ KLIMATU POLSKI OD POŁOWY XX WIEKU. REZULTATY PROJEKTU KLIMAT, Prace i Studia Geograficzne 2011, T. 47, ss. 51–66
- Michałek i Kruk-Dowgiałło 2014, Zbiorcze sprawozdanie z analizy dostępnych danych i przeprowadzonych inwentaryzacji przyrodniczych (zebranie i analiza wyników inwentaryzacji, materiałów niepublikowanych i opracowań publikowanych, przydatnych do sporządzenia projektów planów). Zatoka Pucka i Półwysep Helski (PLH 220032). Praca zbiorowa. Wykonano na zlecenie Urzędu Morskiego w Gdyni w ramach Zadania pn.:
- Opracowanie projektów planów ochrony obszarów Natura 2000 w rejonie Zatoki Gdańskiej i Zalewu Wiślanego. WW IM w Gdańsku Nr 6822, s. 373 oraz załączniki: I. Dokumentacja fotograficzna z inwentaryzacji siedlisk lądowych, Ia. Dokumentacja fotograficzna z inwentaryzacji siedlisk lądowych, II. Karty obserwacji siedlisk lądowych, III. Operat z wizji terenowej.
- Marzec, M., Woźny, E., 1972. Litologia i stratygrafia utworów trzeciorzędu okolic Jastrzębiej Góry koło Pucka, Przegląd Geologiczny 20, 562-570.
- Meissner W., 2006. Timing and phenology of Curlew Sandpiper *Calidris ferruginea* on southward migration through Puck Bay, Poland. International Wader Studies, 19, 121-124.
- Meissner W., 2007. Stopover strategy of adult and juvenile Red Knots *Calidris c. canutus* in the Puck Bay, southern Baltic. Ardea 95(1), 97-104.
- Meissner W., Zięcik P., 2005. Biometrics of juvenile ruffs (*Philomachus pugnax*) migrating in autumn through the Puck Bay region (N Poland). The Ring 27(2), 189-196.
- Moczarska J. [red], 2020, Raport z projektu „Ochrona ssaków i ptaków morskich i ich siedlisk” 2016 - 2020, WWF Polska
- Modliński, Z., Szymański, B., 1997. The Ordovician lithostratigraphy of the Peribaltic Depression (NE Poland). Geological Quarterly 41, 273-288.
- Modliński, Z., Szymański, B., 2011. Litologia i stratygrafia. [W:] Modliński Z., (red.), Profile głębokich otworów wiertniczych - Darżlubie IG-1. Profile Otworów PIG 128, 85-87.
- Modliński, Z., Szymański, B., Teller, L., 2006. Litostratygrafia syluru polskiej części obniżenia perybaltckiego - część lądowa i morska (N Polska). Przegląd Geologiczny 54, 787-796.
- Mojski, J.E., 1985. Geology of Poland Vol. I - Stratigraphy Part 3b - Cainozoic. Quaternary. Wydawnictwa Geologiczne, Warszawa, 1-244.
- Mojski, J.E., 2005. Ziemie polskie w czwartorzędzie. Zarys morfogenezy. PIG, Warszawa, 1-404.
- Moskalewicz, D., Sokołowski, R.J., 2014. Kenozoiczne sekwencje fluwialne w klifie chłapowskim. [w:] Sokołowski R. J., (red.): Ewolucja środowisk sedymentacyjnych regionu Pobrzeża Kaszubskiego. Uniwersytet Gdański, Gdynia, 39-50.
- Moskalewicz, D., Sokołowski, R.J., 2016. River response to climate and sea level changes during the Late Saalian/Early Eemian in northern Poland – a case study of meandering river deposits in the Chłapowo cliff section. Geologos 22, 1-14.
- Mustonen, M., Klauson, A., Andersson, M. et al. Spatial and Temporal Variability of Ambient Underwater Sound in the Baltic Sea. Sci Rep 9, 13237 (2019). <https://doi.org/10.1038/s41598-019-48891-x>

- Newton I., 2008. Migration Ecology of Birds
- Nowacki 1993 w Termika, zasolenie i gęstość wody W: Zatoka Pucka, Praca zbiorowa pod redakcją K. Korzeniewskiego, Fundacja Rozwoju Uniwersytetu Gdańskiego, Gdańsk
- Ocena stanu środowiska polskich obszarów morskich Bałtyku na podstawie danych monitoringowych z roku 2019 na tle dziesięciolecia 2009-2018, GIOŚ, 2020r.
- Olenycz M., Michałek M., Brzeska-Roszczyk P., Osowiecki A., Pieckiel P., Kruk-Dowgiałło L., Meissner W., Świstun K., Kałas M., Matczak M. 2017. Uwarunkowania Oceanograficzne i Przyrodnicze (Cześć II). [w:] M. Matczak (red.) Analiza Uwarunkowań Zagospodarowania Przestrzennego Polskich Obszarów Morskich. Instytut Morski w Gdańsku, Morski Instytut Rybacki - Państwowy Instytut Badawczy. Gdańsk-Gdynia, 87 s
- Operat ochrony ekosystemu morskiego. Plan ochrony dla Nadmorskiego Parku Krajobrazowego, Michałek M., Barańska A., Kuczyński T., Brzeska-Roszczyk P., Mioskowska M., Tarała A., Instytut Morski Uniwersytetu Morskiego, Gdynia, luty 2021)
- Operat ochrony zwierząt. Plan ochrony dla Nadmorskiego Parku Krajobrazowego, Ciechanowicz M., Tończyk G., Zieliński S., Kuczyński T., Janowski P., Błażuk J., Janowski P., Sikora A., Wikar Z., Narodowa Fundacja Ochrony Środowiska, Warszawa, luty 2021
- Operat kształtowania funkcji turystycznej, rekreacyjnej i edukacyjnej. Plan ochrony dla Nadmorskiego Parku Krajobrazowego, Jaszczuk Skolimowska B - kierownik zespołu, Przewoźniak M., Kiełb W., Nowicka A. i in., Narodowa Fundacja Ochrony Środowiska, Warszawa, luty 2021
- Opióła R., Barańska A., Kruk-Dowgiałło L., Dziaduch D., Brzeska-Roszczyk P., Pieckiel P., Łysiak-Pastuszek E., Osowiecki A., Olenycz M., Zaboroś I., Mioskowska M., Kuczyński T., Błęńska M., Dembska G., Pazikowska-Sapota G., Galer-Tatarowicz K., Flasińska A., Nowogrodzka K., Boniecki W., Cichowska A., Boniecka H., Gawlik W., Gajda A., Kaźmierczak A., Bajkiewicz-Grabowska E., Markowski M., Kozłowski K., Malinga M., Świstun K., Yalçın G., Błaszczak Ł., Mroczek K., Pyra A. 2017. Pilotażowe wdrożenie monitoringu gatunków i siedlisk morskich w latach 2015-2018. Raport z prac wykonanych w III etapie. Wydawnictwa wewnętrzne Instytutu Morskiego w Gdańsku nr 7124, Praca realizowana w ramach państwowego Monitoringu Środowiska na zlecenie Głównego Inspektoratu Ochrony Środowiska, s. 486
- Osowiecki A. and Żmudziński L., 2000, Przyrodnicza waloryzacja morskich części obszarów chronionych HELCOM BSPA województwa pomorskiego 2 Rezerwat przyrody Kępa Redłowska. Crangon 6. 80 str.
- Ostaficzuk, S., Jakubicz, B., Skompski, S., 1978. Szczegółowa mapa geologiczna Polski w skali 1:50 000, arkusz Sławoszyno (5) wraz z objaśnieniami. PIG, 1-42.
- Paczyński B., 1995. Atlas hydrogeologiczny Polski cz. II (zasoby, jakość i ochrona zwykłych wód) PIG Warszawa
- Peryt, M., Piwocki, M., (red.) 2004. Budowa Geologiczna Polski, Tom I, Stratygrafia, cz. 3a Kenozoik, Paleogen i neogen. PIG, Warszawa, 1-368.
- Pieńkowski, G., 2011. Litologia i stratygrafia. [W:] Modliński Z., (red.), Profile głębokich otworów wiertniczych - Darżlubie IG-1. Profile Otworów PIG 128, 114.
- Pikies, R., Zaleszkiewicz, L., 2003. Szczegółowa mapa geologiczna Polski w skali 1:50 000, arkusz Rumia (15) wraz z objaśnieniami. PIG, 1-42.
- Piwocki, M., Olkiewicz-Paprocka, I., 1987. Litostratygrafia paleogenu, perspektywy i metodyka poszukiwań bursztynu w północnej Polsce. Biuletyn Instytutu Geologicznego 356, 7-28.
- Piwocki, M., Ziemińska-Tworzydło, M., 1997. Neogene of the Polish Lowlands - lithostratigraphy and pollen-spore zones. Geological Quarterly 41, 21-40.
- Podhalańska, T., 2011. Stratygrafia i litologia. [W:] Modliński Z., (red.), Profile głębokich otworów wiertniczych - Darżlubie IG-1. Profile Otworów PIG 128, 98-100.
- Paszkiwicz C. 1989. Falowanie wiatrowe Morza Bałtyckiego. Ossolineum, Wrocław, 206 s.

- Prognoza oddziaływania na środowisko Pilotażowego projektu planu zagospodarowania przestrzennego zachodniej części Zatoki Gdańskiej, opracowana w ramach projektu „BaltSeaPlan – Planning the future of the Baltic Sea”, Kruk-Dowgiałło L., Opióła R., Michałek-Pogorzelska M., (red.) i inni, Wydawnictwa Wewnętrzne Instytutu Morskiego w Gdańsku Nr 6603, 2011r.
- Program zarządzania dla rejonu Zatoka Pucka obszary: Zatoka Pucka i Półwysep Helski (PLH220032) oraz Zatoka Pucka (PLB220005), praca zbiorowa: M. Błęńska, H. Boniecka, P. Brzeska, M. Ciechanowski, S. Dudko, A. Gajda, J. Fac-Beneda, A. Karwik, T. Kuczyński, L. Kruk-Dowgiałło, M. Matczak, M. Michałek, S. Nowakowski, J. Nowacki, A. Osowiecki, M. Olenycz, P. Pieckiel, J. Pankau, J. Solon, T. Szarafin, M. Szulc, S. Uścińowicz, J. Zaucha -Wersja dokumentu przygotowana na bazie opracowania Instytutu Morskiego w Gdańsku, po uwzględnieniu uwag Urzędu Morskiego w Gdyni i Regionalnej Dyrekcji Ochrony Środowisku w Gdańsku, 2015r.
- Program zarządzania dla rejonu Zatoka Pucka obszary: Zatoka Pucka i Półwysep Helski (PLH220032) oraz Zatoka Pucka (PLB220005): Załącznik 1. Zbiorcze sprawozdanie z analizy dostępnych danych i przeprowadzonych inwentaryzacji przyrodniczych (zebranie i analiza wyników inwentaryzacji, materiałów niepublikowanych i opracowań publikowanych, przydatnych do sporządzenia projektów planów). Zatoka Pucka i Półwysep Helski (PLH 220032). Praca zbiorowa Michałek M., Kruk-Dowgiałło L. (red.) na zlecenie Urzędu Morskiego w Gdyni, Wydawnictwa Wewnętrzne Instytutu Morskiego w Gdańsku Nr 6822, 2014r.
- Przygodzki P., Letkiewicz B., 2015, Charakterystyka wezbrań sztormowych wzdłuż polskiego wybrzeża Morza Bałtyckiego w Inżynieria Morska i Geotechnika s 158-165
- Pruszek Z., 1998, Dynamika brzegu i dna morskiego, IBW PAN, Gdańsk, 1–463
- Prutyniewicz D., Wojtasiewicz B. 2016, Pomiary przezroczystości wody i widzialności podwodnej wykonywane przez siły MW, Przegląd hydrograficzny nr 5/6 wyd. Służby Hydrograficznej Marynarki Wojennej
- Raport z projektu WWF „Ochrona ssaków i ptaków morskich i ich siedlisk”, WWF 2020r
- Reicher, B., 2006. Strukturalno-litofacjalne uwarunkowania akumulacji węglowodorów w utworach kambru syneklizy perybałtyckiej. Praca doktorska AGH, Kraków, 1-89.
- Robakiewicz M., 2016. Mixing of brine waste in Puck Bay (the south Baltic Sea) in the light of in-situ measurements. Oceanological and Hydrobiological Studies, 45(1): 42-54
- Rubel, F., and M. Kottek, Observed and projected climate shifts 1901-2100 depicted by world maps of the Köppen-Geiger climate classification Meteorol. Z (2010)
- Rucińska-Zjadacz, M., Wróblewski, R., 2014. Strefa brzegowa bariery piaszczystej na przykładzie Półwyspu Helskiego
- Ryng-Duczmal W. i inni. Raport OOS „Budowa infrastruktury portowej do odbioru ścieków sanitarnych ze statków w Porcie Gdynia”
- Skóra M. E., Sapota M. R., Skóra K. E., Pawelec A., 2012. Diet of the twaite shad *Alosa fallax* (Lacépède, 1803) (Clupeidae) in the Gulf of Gdansk, the Baltic Sea. Oceanological and Hydrobiological Studies, 41(3), 24-32
- Smoła Z., Węśławski J. M., Kotwicki L., Bałazy P., Andruliewicz E., Piwowarczyk J., 2014, Pomorski Ogród Gdyni – planowany morski rezerwat –poradnik użytkownika, Instytut Oceanologii PAN, Komitet Badań Morza PAN, wydano przy pomocy projektu VECTORS VII FP EU, 48 str. <http://www.iopan.gda.pl/projects/puckbay/Rezerwat/index.html>
- Spicer J. I., Janas U., 2006, The beachflea *Platorchestia platensis* (Krøyer, 1845): a new addition to the Polish fauna (with a key to Baltic talitrid amphipods), Oceanologia, 48 (2): 287-295



- Staniszewska M., Boniecka H., Gajda A., 2014 Prace pogłębiarskie w polskiej strefie przybrzeżnej – aktualne problemy. *Inżynieria Ekologiczna* Vol. 40, 2014, 157–172
- Stempniewicz L. Meissner W., 1999. Assessment of the zoobenthos biomass consumed yearly by diving ducks wintering in the Gulf of Gdańsk (southern Baltic Sea). *Ornis Svecica* 9(3), 143-154.
- Strategiczny Plan Adaptacji dla sektorów i obszarów wrażliwych na zmiany klimatu do roku 2020 z perspektywą do roku 2030”, tzw. SPA2020 str. 37
- Solon J., Borzyszkowski J., Bidłasik M., Richling A., Badora K., Balon J., Brzezińska-Wójcik T., Chabudziński Ł., Dobrowolski R., Grzegorzczak I., Jodłowski M., Kistowski M., Kot R., Krąż P., Lechnio J., Macias A., Majchrowska A., Malinowska E., Migoń P., Myga-Piątek U., Nita J., Papińska E., Rodzik J., Strzyż M., Terpiłowski S., Ziaja W. Physico-geographical mesoregions of Poland: Verification and adjustment of boundaries on the basis of contemporary spatial data. *Geographia Polonica* (2018) vol. 91, iss. 2, pp. 143-170
- Sokołowski A., Jankowska E., Balazy P., Jędruch A., Distribution and extent of benthic habitats in Puck Bay (Gulf of Gdansk, southern Baltic Sea)
- Szefler K., Opiola R., Rudowski S., Kruk-Dowgiałło L. 2012 Wyrobiska poczerpalne w Zatoce Puckiej w WARSZTATY 2012 z cyklu: Zagrożenia naturalne w górnictwie Mat. Symp. s. 412 – 423
- Sztobryn M. HJ Stigge, D Wielbinska, B Weidig, I Stanisławczyk, 2005 Storm surges in the Southern Baltic Sea Warszawa, Instytut Meteorologii i Gospodarki Wodnej,
- Szmytkiewicz M., 2017 Ocena obecnego stanu brzegu i tendencji jego zmian w rejonie Sztutowa po wybudowaniu kanału żeglugowego przez Mierzę Wiślaną. Opr. dla Urzędu Morskiego w Gdyni
- Szmytkiewicz M., Sulisz W. (red.) 2017 Badanie falowania i ruchu rumowiska dla inwestycji pod nazwą „Budowa Drogi wodnej łączącej Zalew Wiślan z Zatoką Gdańską” Raport IBW PAN dla BPBM Projmors sp. z o.o
- Szmytkowska Magdalena [red], Turystyka i Turysta nad Bałtykiem, Gdańskie Teki Turystyczno-Krajoznawcze. Tom II, Wydawnictwo Uniwersytetu Gdańskiego, Gdańsk 2017r.
- Sierżęga, P., Chmielowska, U., 2000. Mapa Hydrogeologiczna Polski w skali 1: 50 000, arkusz Sławoszyno (0005). PIG-PIB Warszawa, 1-35.
- Sikora, Z. Subotowicz, W., Wyroślak, M., Ossowski, M., 2015. Awaryjny stan brzegu klifowego w Jastrzębiej Górze. [W:] XXVII Konferencja Naukowo-Techniczna awarie budowlane 2015.
- Skompski, S., 2001. Szczegółowa mapa geologiczna Polski w skali 1:50000, arkusz Puck (6) wraz z objaśnieniami. PIG, 1-36.
- Szyperko-Śliwczyńska, A., 1979. Trias dolny w północo-wschodniej Polsce. *Prace Instytutu Geologicznego* 91, 1-34.
- Szyperko-Teller, A., 1982. Litostratygrafia pstrego piaskowca na pomorzu zachodnim. *Kwartalnik Geologiczny* 26, 341 – 368.
- Tomczak A.: Objaśnienia do szczegółowej mapy geologicznej Polski Arkusz Jastarnia (7) i Hel (17) wyd. Ministerstwo Środowiska i Państwowy Instytut Geologiczny Warszawa (2000)
- Tomczak A., 2005. Wybrane zagadnienia z przeszłości geologicznej i przyszłości Półwyspu Helskiego. [W:] Cyberski, J., (red.), Stan i zagrożenie Półwyspu Helskiego. GTN, Gdańsk, 13-58.
- Tomczyk, H., 1962. Problem stratygrafii ordowiku i syluru w Polsce w świetle ostatnich badań. *Prace Instytutu Geologicznego* 35, 1-134.
- Tomczak A. 2005. Wybrane zagadnienia z przeszłości geologicznej i przyszłości Półwyspu Helskiego. W: Stan i zagrożenie Półwyspu Helskiego. Red. Cyberski J. Gdańskie Towarzystwo Naukowe, Gdańsk: 13-56.
- Tomczak A., Domachowska I. 1999. The Shape of the Hel Peninsula in Historic Times According to Cartographic Documents. [W:] R. Gołębiowski (red.), *Peribalticum*. GTN, Gdańsk, s. 99.

- Tomczak A., 1991 — Morfogeneza Półwyspu Helskiego. W: Program i streszczenia referatów. I Zjazd Geomorfologów Polskich. Poznań.
- Tomczak A., 1994 — Hel Peninsula – relief, geology, evolution. W: Changes of the Polish Coastal Zone (Guide-Book of the Field Symposium), Polish Coast. '94. Gdynia, 27.08–1.09.1994 UAM. Poznań.
- Transprojekt Gdańsk 2015 Rozbudowa toru podejściowego z powiększeniem jego szerokości i głębokości technicznej wraz z wykonaniem obrotnicy o średnicy 750 m", w ramach modernizacji toru podejściowego do Portu Północnego
- Trzeciak A., Brodzicka P., Chojnacka M., Elżanowska M., Fabrykiewicz R., Kaczmarczyk-Guzik A., Mazurek-Hajduk M., 2014, Raport o oddziaływaniu na środowisko, Rozbudowa toru podejściowego z powiększeniem jego szerokości i głębokości technicznej wraz z wykonaniem obrotnicy o średnicy 750m, w ramach modernizacji toru podejściowego do Portu Północnego w Gdańsku, Tom I, Transprojekt Gdański Sp. z o.o., str. 367.
- Tykarska M. B., Janas U., Brzana R., 2019. Talitridae of southern Baltic Sea – distribution and abundance twelve years after the first record of *Platorchestia platensis* in year 2005, *Oceanological and Hydrobiological Studies* 48 (1), 66-75
- Woś A.: Klimat Polski, Wydawn. Naukowe PWN, (1999)
- Uścińowicz, G., Kramarska, R., Kaulbarsz, D., Jurys, L., Frydel, J., Przedziecki, P., Jegliński, W., 2014. Baltic Sea coastal erosion; a case study from the Jastrzębia Góra region. *Geologos* 20, 259–268.
- Uścińowicz, G., Jurys, L., Szarafiń, T., 2017. The development of unconsolidated sedimentary coastal cliffs (Pobrzeże Kaszubskie, Northern Poland). *Geological Quarterly* 61, 491–501.
- Wanta J., 2014. Zmienność sezonowa ichtiofauny Zatoki Puckiej
- Wagner, R., 2011. Stratygrafia i sedymentacja cechsztynu. [W:] Modliński Z., (red.), Profile głębokich otworów wiertniczych - Darżlubie IG-1. Profile Otworów PIG 128, 102-107.
- Waligóra-Borek K., Złoch I., Sapota M., R., Fijałkowska M., Forycka K., 2005. Does food quality affect the conditions of the sand and common gobies from the Gulf of Gdańsk, Poland? *Oceanological and Hydrobiological Studies*, 34(3), 39-55
- Warzocha J., 2008. *Marenzelleria neglecta* Sikorski & Bick 2004. [w:] Księga gatunków obcych inwazyjnych w faunie Polski. Z. Głowaciński, H. Okarma, J. Pawłowski, W. Solarz (red.), Wyd. internetowe. Instytutu Ochrony Przyrody PAN w Krakowie str. <https://www.iop.krakow.pl/gatunkiobce/default5d82.html?nazwa=opis&id=27&je=pl>
- Warzocha J., Gromisz S., Wodzianowski T., Szymanek L., 2018, The structure of macrozoobenthic communities as an environmental status indicator in the Gulf of Gdańsk (the Outer Puck Bay), *Oceanologia* 60(4): 553-559.
- Weigle A., Kruk-Dowgiałło L., Opióła R., Wiśniewski R., Nowicki W., Kiczyńska A. (red.) (2007) Opracowanie dokumentacji do utworzenia systemu Morskich Obszarów Chronionych o kluczowym znaczeniu dla zachowania różnorodności biologicznej w najcenniejszych obszarach Bałtyku i jego pobrzeżach. Warszawa-Gdańsk: koordynator: Narodowa Fundacja Ochrony Środowiska
- Węśławski J.M., Warzocha J., Wiktor J., Urbański J., Bradtke K., Kryła L., Tatarek A., Kotwicki L., Piwowarczyk J., 2009, Biological valorisation of the southern Baltic Sea (Polish Exclusive Economic Zone), *Oceanologia* 51(3): 415-435
- Węśławski J., Kotwicki L., Grzelak K., Piwowarczyk J., Sagan I., Nowicka K., Marzejon I., 2011. Przemysł turystyczny i przyroda morska na Półwyspie Helskim, WWF Polska, 8 - 11

- Witka-Jeżewska E., Rzepecki R., (red.) (2018) Raport o stanie środowiska w województwie pomorskim w 2017 r., Inspekcja Ochrony Środowiska, WIOŚ w Gdańsku, Biblioteka Monitoringu Środowiska
- Woźniak P.P., 2014. Kształtowanie się rzeźby i profilu osadów na Pobrzeżu Kaszubskim w czasie zlodowacenia wistły – zarys głównych problemów [W:] Sokołowski R.J., (red.), Ewolucja środowisk sedymentacyjnych regionu Pobrzeża Kaszubskiego. Uniwersytet Gdański, Gdynia, 17-26.
- Wróblewski, R., Moskaiewicz, D., 2014. Stożki przelewowe w budowie Mierzei Karwieńskiej. [W:] Sokołowski R.J., (red.), Ewolucja środowisk sedymentacyjnych regionu Pobrzeża Kaszubskiego. Uniwersytet Gdański, Gdynia, 59-63.
- Zaleszkiewicz, L., Masłowska, M., Koszka-Maróń, D., Olszak, I., 2000. Klif w Jastrzębiej Górze. [W:] Uścińowicz, S., Zachowicz, J., (red.), Stratygrafia czwartorzędu i zanik lądolodu na Pojezierzu Kaszubskim. VII Konferencja „Stratygrafia plejstocenu Polski”. PIG, Gdańsk, 117-119.
- Zarzycki T., Janas U., Łądkowska H., 2007, Values of, and threats to, marine and coastal habitats in the southern Baltic, MarBEF Newsletter 6: 17-18.
- Zawadzka-Kahlau E. 1999. Tendencje rozwojowe polskich brzegów Bałtyku Południowego. Gdańskie Towarzystwo Naukowe. Gdańsk. s. 147
- Założenia do programu monitorowania kłapowisk na polskich obszarach morskich, Wydawnictwa Wewnętrzne Instytutu Morskiego w Gdańsku Nr 7049
- Załącznik do Rozporządzenia Rady Ministrów z dnia 18 października 2016 r. w sprawie Planu gospodarowania wodami na obszarze dorzecza Wisły (Dz. U. z 28.11.2016 r. poz. 1911)

Strony internetowe

[www.umgdy.gov.pl](http://www.umgdy.gov.pl)

<http://model.ocean.univ.gda.pl/>

[www.natura2000.gdos.gov.pl](http://www.natura2000.gdos.gov.pl)

[www.psh.gov.pl](http://www.psh.gov.pl)

[www.fombi.pl](http://www.fombi.pl)

[www.npk.org.pl/](http://www.npk.org.pl/)

[www.sipam.gov.pl](http://www.sipam.gov.pl)

<https://www.gios.gov.pl/pl/stan-srodowiska/pms>

<https://pbpr.pomorskie.pl/>

## WYKAZ OBIEKTÓW O CHARAKTERZE ZABYTKOWYM, ZALEGAJĄCYCH W OBSZARZE MORSKICH WÓD WEWNĘTRZNYCH AKWENU ZATOKI GDAŃSKIEJ

„Wykaz obiektów podwodnych o potencjalnym charakterze zabytkowym zalegających w obszarze morskich wód wewnętrznych akwenu Zatoki Gdańskiej”, który prowadzi Wydział Pomiarów Morskich Urzędu Morskiego w Gdyni (dane aktualne na 28.12.2020 r.)			
Lp.	Identyfikator Bazy Danych Urzędu Morskiego w Gdyni NAZWA OBIEKTU	OPIS OBIEKTU PODWODNEGO	Uwagi
1.	<u>UM-022-2005</u> „Napoleon” (F54.1 - CMM EPSA)	Pozostałości wraka drewnianego statku w postaci zachowanej części dennej kadłuba, L = 42.0 m, B = 8.0 m.	F54.1 EPSA w granicach obszaru Planu ZGD
2.	<u>UM-030-1854</u> „Łyżwa” (F53.9 - CMM EPSA)	Pozostałości drewnianego statku typu barka lub lichtuga, L = 25.5 m, B = 6.2 m. Jednostka zatонуła najprawdopodobniej po roku 1854.	F53.9 EPSA w granicach obszaru Planu ZGD
3.	<u>UM-033-1627</u> „Solen” (W-6 CMM EPSA)	Pozostałości wraka szwedzkiego okrętu wojennego, który zatонуł dnia 28.11.1627 r. w czasie bitwy pod Oliwą. Pozycja złożenia przeniesionych pozostałości drewnianej dennicy wraka dnia 10.09.1980 r.	F53.6 EPSA w granicach obszaru Planu ZGD
4.	<u>UM-036-1950</u> „Zawisza Czarny”	Pozostałości wraka przedwojennego szkolnego żaglowca Związku Harcerstwa Polskiego dowodzonego przez generała Mariusza Zaruskiego, silnie zniszczone szczątki kadłuba drewnianego statku.	Nie ujęty w EPSA w granicach obszaru Planu ZGD
5.	<u>UM-091-2004</u> „Drewniak, NN6”	Wrak niezidentyfikowanej, stalowej jednostki z drewnianym pokładem, na rufowym pokładzie leży śruba okrętowa, szerokie i masywne relingi burtowe wykonane z drewna, L = 30.0 m, B = 6.0 m	Nie ujęty w EPSA w granicach obszaru Planu ZGD
6.	<u>UM-159-2005</u> „Błotniak” (F33.2 - CMM EPSA)	Pozostałości wraka drewnianej jednostki pływającej, jachtu z XVIII – XIX w. w postaci zachowanej części dennej kadłuba.	F33.2 EPSA PZP ZGD
7.	<u>UM-181-2005</u> „Szynowiec”	Pozostałości wraka drewnianej jednostki pływającej, L = 30.0 m, część wraka przykrywa ładunek regularnie ułożonych belek stalowych w kształcie szyn kolejowych. Wrak zniszczony przez sieci trałowe.	Nie ujęty w EPSA w granicach obszaru Planu ZGD
8.	<u>UM-234-2009</u> „Porcelanowiec” (W-2, F53.27 CMM EPSA)	Silnie zniszczone pozostałości wraka drewnianego żaglowca, prawdopodobnie z XIX w. Wrak odnaleziony powtórnie po 44 latach od zagubienia oryginalnych współrzędnych. L = 19.5 m, B = 5.0 m.	F53.27 EPSA w granicach obszaru Planu ZGD
9.	<u>UM-265-2002</u> „NN” (W-11 CMM EPSA)	Pozostałości metalowego wraka nieznannej jednostki pływającej, wystaje około 0.8 m ponad dno. Wrak okresowo odsłaniany i następnie całkowicie zapiaszczany w obszarze plaży morskiej w Jelitkowie.	Nie ujęty w EPSA w granicach obszaru Planu ZGD
10.	<u>UM-270-1974</u> „W-21” (CMM EPSA)	Pozostałości wraka statku żaglowego z XVII w., dębowy kadłub, L = 18 m, B = 6 m, odkryty przez CMM w 1974 r. Na podstawie datowania C-14 określono wiek wraka na lata około 1600-1650.	F53.5 EPSA w granicach obszaru Planu ZGD
11.	<u>UM-313-2006</u> „Solen 2” - fragment drewnianej konstrukcji wraka (F53.7 - CMM EPSA)	Fragmenty konstrukcji wraka SOLEN, widoczne są dwa większe drewniane fragmenty leżące na obszarze 15.0x9.5 m. Wyraźnie widoczna jedna drewniana belka większych rozmiarów.	F 53.7 EPSA w granicach obszaru Planu ZGD
12.	<u>UM-321-1969</u> „Miedziowiec” (W-5 CMM EPSA)	Pozostałości wraka drewnianego żaglowca z XIV – XV w. wydobytego 17.10.1975 r. Jednostka typu holk zatонуła z ładunkiem miedzi i smoły w wyniku pożaru. Z wraka wydobyto około 3000 szt. zabytków.	Nie ujęty w EPSA w granicach obszaru Planu ZGD
13.	<u>UM-337-1887</u> „Lorelei” (W-23 CMM EPSA)	Wrak 3-masztowego barku zbudowanego w 1866 r. dla armatora w Rostoku, kadłub obity blachą cynkową, zatонуł prawdopodobnie w październiku 1887 r. Wrak odkryty przez CMM w 1977 r.	F53.4 EPSA w granicach obszaru Planu ZGD
14.	<u>UM-338-1731</u> „W-25” (CMM EPSA)	Pozostałości wraka drewnianego 3-masztowego	F53.3 EPSA w granicach obszaru Planu ZGD

		żaglowca z XVIII w., L = 29 m. W gnieździe masztu odnaleziono szwedzką monetę z 1731 r. Z wraka wydobyto 782 szt. zabytków.	
15.	<u>UM-340-1872</u> „Helena” (W-3 CMM EPSA)	Wrak dwumasztowego kecza zbudowanego w 1872 r. Jacht, szkuta rewska zatonała w marcu 1945 r. w wyniku bombardowania armii sowieckiej, L = 15 m, B = 4.8 m, nośność 53 BRT.	F32.6 EPSA w granicach obszaru Planu ZGD
16.	<u>UM-342-2008</u> „NP_Drew”	Zachowane w dobrym stanie pozostałości dennicy drewnianej jednostki pływającej leżące na zachód od wejścia do Gdańska Nowego Portu.	F53.12 EPSA w granicach obszaru Planu ZGD
17.	<u>UM-349-2006</u> „NP - przeniesiony” (F53.25 - CMM EPSA)	Pozycja posadowienia na dnie fragmentu dennicy wraka z Nowego Portu. Pozostałości wraka złożył na dnie dźwig pływający „DP -15” dnia 20 lipca 2006 r.	F53.25b EPSA w granicach obszaru Planu ZGD
18.	<u>UM-353-2008</u> „Żaglowiec przy Helu” (F44.5 - CMM EPSA)	Wrak dobrze zachowanego drewnianego żaglowca, L= 40 m, B = 10.5 m. Zachował się pochylony maszt, zejściówka i koło sterowe jednostki. Nurkowie CMM wydobyli dzwon okrętowy z jednostki.	F44.5 EPSA w granicach obszaru Planu ZGD
19.	<u>UM-359-2009</u> „PGW - NP”	Pozostałości wraka drewnianego statku o wymiarach 20.0 x 6.0 m. Fragmenty burt wystają maksymalnie 0.7 m ponad powierzchnię dna.	F53.14 EPSA w granicach obszaru Planu ZGD
20.	<u>UM-371-1945</u> „Catharina”	Wrak żaglowej, drewnianej jednostki, tzw. jacht rewski, szkuta rewska, L = 17.80 m, B = 5.6 m. Zatonała uwięziona w lodach w 1945 r. po ostrzelaniu przez wojska sowieckie.	NIE UJĘTY W EPSA w granicach obszaru Planu ZGD
21.	<u>UM-387-2010</u> „Łyżwa 2” (F53.13 - CMM EPSA)	Pozostałości wraka drewnianej jednostki pływającej w postaci fragmentów burt i części dennej kadłuba, L = 19.0 m, B = 4.5 m.	NIE UJĘTY W EPSA w granicach obszaru Planu ZGD
22.	<u>UM-425-2010</u> „Klifek”	Na linii brzegowej, zakleszczony między dwoma głazami fragment dennicy drewnianej jednostki pływającej o wymiarach 10x5 m w postaci 14 szt. połączonych denników.	W.34 EPSA w granicach obszaru Planu ZGD
23.	<u>UM-454-2011</u> „Szkuta 1727 W.O.” (F63.2)	Wrak szkuty wiślanej z XVIII w. zalega pod 2-3 m. warstwą osadów, długość całkowita około 38 m. Unikalny wrak wyjątkowo dobrze zachowany. Wydobyto odcięty fragment dziobu o długości 7 m.	WRAZ STANOWI GRUPĘ Z KILKOMI INNYMI WRAKAMI m.in. BURTA STOGI, MARIN NIE UJĘTY W EPSA w granicach obszaru Planu ZGD
24.	<u>UM-460-2011</u> „Wr_0306_2.47”	Prawdopodobnie silnie zniszczone pozostałości wraka drewnianej jednostki pływającej przykryte stertą kamieni (balastowych). Wrak poszukiwany przez archeologów CMM w Gdańsku (W. Ossowski)	F63.Y.1 EPSA w granicach obszaru Planu ZGD
25.	<u>UM-469-1961</u> „CZARNY” metalowa barka	Pozostałości wraka metalowej jednostki rozwleczone na długości kilkudziesięciu metrów. Ponad dno wystaje konstrukcja dziobu.	NIE UJĘTE W EPSA w granicach obszaru Planu ZGD
26.	<u>UM-478-2011</u> „Działo żeliwne 1771”	Lufy armatnie szwedzkich dział żeliwnych szt. 8 z 1771 roku. Działa złożone przez ORP „Piast” dnia 17.06.2011 r. po wydobywaniu z wraka zlokalizowanego na ławicy Słupskiej, na głębokości około 42 m.	NIE UJĘTE W EPSA w granicach obszaru Planu ZGD
27.	<u>UM-486-2001</u> „W-36 Orłowo” (W-36 CMM EPSA)	Pozostałości wraka małego, drewnianego statku o pierwotnej długości L = 12-18 m, używanego w żegludze przybrzeżnej nad Zatoką Gdańską. Datowanie dendrochronologiczne wraka na lata po 1596 r.	NIE UJĘTE W EPSA w granicach obszaru Planu ZGD
28.	<u>UM-527-2012</u> „Ulik, wr010312”	Silnie zniszczone pozostałości wraka, najprawdopodobniej drewnianej jednostki pływającej, Szczątki w niewielkim stopniu widoczne ponad nieregularną powierzchnię dna.	NIE UJĘTE W EPSA w granicach obszaru Planu ZGD
29.	<u>UM-534-2013</u> „Szkuta Kuźnica”	Pozostałości drewnianej jednostki pływającej. Długość widocznych szczątków L = 17.0 m. Z dna wystaje co najmniej 12 wręgów, na których leży solidna	F 23.5 EPSA w granicach obszaru Planu ZGD

		belka (nadstępka). Widoczny fragment poszycia łączonego na styk.	
30.	<u>UM-550-2008</u> „Burta Stogi”	Pozostałości wraka drewnianej jednostki w postaci zachowanego fragmentu burty widocznego na powierzchni dna. Pozostałości leżą w pobliżu wraków „Bordyna 1730”, „Szkuta 1727 W.O.” i „Dubas”.	PZP ZGD WRAZ STANOWI GRUPĘ Z KILKOMA INNymi WRakAMI m.in. SZKUTA W.O., MARIN, FILS w granicach obszaru Planu ZGD
31.	<u>UM-604-2012</u> „Marin”, XVIII w.	Pozostałości wraka drewnianej jednostki pływającej, fragment nadburcia i dziobnicy wydobyty w trakcie prac przy odkopaniu wraka „Bordyna 1730”. Wrak zalega całkowicie pod powierzchnią obecnego dna.	STANOWI GRUPĘ Z KILKOMA INNymi WRakAMI m.in. BURTA STOGI, SZKUTA W.O., FLIS NIE UJETY W EPSA w granicach obszaru Planu ZGD
32.	<u>UM-644-2012</u> „Johan”, Szkłany, (F53.30 - CMM EPSA)	Silnie zniszczone pozostałości wraka drewnianej jednostki pływającej. W rejonie zniszczonego pokładu widocznych jest około 20 szt. beczek drewnianych.	F53.30 EPSA w granicach obszaru Planu ZGD
33.	<u>UM-651-2012</u> „Flis”	Pozostałości wraka drewnianej jednostki pływającej, odsłonięte z podwodnej skarpy w trakcie prac prowadzonych przy odkopaniu wraka „Bordyna 1730”, zalegają całkowicie pod powierzchnią obecnego dna.	STANOWI GRUPĘ Z KILKOMA INNymi WRakAMI m.in. BURTA STOGI, SZKUTA W.O., MARIN NIE UJETY W EPSA w granicach obszaru Planu ZGD
34.	<u>UM-907-2005</u> „Średniowieczna łódź z Pucka, P-2, X w.”	Pozostałości wraka drewnianej łodzi z X w. wydobyte przez nurków Działu Badań Podwodnych Centralnego Muzeum Morskiego w Gdańsku w 2005 r., wczesnośredniowieczny statek z Zatoki Puckiej.	MIEJSCE POD WYDOBYTEJ ŁODZI NIE UJETE W EPSA w granicach obszaru Planu ZGD
35.	<u>UM-918-2014</u> „Szperk”	Silnie zniszczone pozostałości wraka drewnianej jednostki w postaci zachowanej części dennej. Widoczne pozostałości burt oraz 13 szt. denników. Długość widocznych pozostałości L=9.50, szerokość B=2.1 m. Fragmenty wraka wystają jedynie około 0.35 m ponad powierzchnię dna.	F.32.8 EPSA w granicach obszaru Planu ZGD
36.	<u>UM-1016-2014</u> „Mechelinek”	Prawdopodobnie pozostałości drewnianej jednostki pływającej, długość widocznych elementów L=19 m, szerokość B=4.0 m. wyraźnie widoczne dwie masywne, podłużne belki.	F32.9 EPSA w granicach obszaru Planu ZGD
37.	<u>UM-160-1939</u> „Gryf”	Silnie zniszczone pozostałości wraka polskiego okrętu wojennego ORP „Gryf” zatopionego przez niemieckie lotnictwo 3 września 1939 r. Szczątki okrętu zalegają na dużym obszarze (o długości około 300 m).	NIE UJETY W EPSA w granicach obszaru Planu ZGD

**wykaz wraków stanowiących zabytek archeologiczny** ujętych w Ewidencji Podwodnych Stanowisk Archeologicznych (EPSA), prowadzonej przez Narodowe Muzeum Morskie w Gdańsku

Lp.	Nr EPSA	uwagi
2.1.	F23.6	w granicach obszaru Planu ZGD
2.2.	F23.7	w granicach obszaru Planu ZGD
2.3.	F32.3	w granicach obszaru Planu ZGD

2.4.	F32.6 „Helena” to pozostałości po XIX/XX-wiecznej szkucie z Rewy o nazwie „Helena”, która zatonięła w marcu 1945 roku w wyniku działań wojennych Armii Radzieckiej	ujęty w wykazie DUM
2.5.	F32.7	<b>w granicach obszaru Planu ZGD</b>
2.6.	F32.2	<b>w granicach obszaru Planu ZGD</b>
2.7.	F32.8 stanowi fragment lewej burty jednostki pływającej powstałej w XVIII/XIX wieku, o charakterystycznym podwójnym poszyciu zakładkowo - stykowym. Stanowisko ma długość 9,5 metra i szer. 2,8 metra.	ujęty w wykazie DUM
2.8.	F32.9 pozostałości częściowo zachowanej jednostki płaskodennej z XVIII wieku, o długości około 21 metrów i szerokości około 5 metrów, używanej najprawdopodobniej w transporcie lokalnym w obrębie portów Zatoki Gdańskiej	ujęty w wykazie DUM
2.9.	F33.2 „Błotniak”	ujęty w wykazie DUM
2.10.	F53.11	Zlokalizowany w obszarze redy portu morskiego w Gdańsku na zachód od ujścia Wisły Martwej (Leniwki)- w granicach proponowanej formy ochrony dla rejonu z licznymi wrakami - strefa ochrony konserwatorskiej archeologicznej.  <b>w granicach obszaru Planu ZGD</b>
2.11.	F53.12 Wrak F53.12 to pozostałości płaskodennej jednostki pływającej zbudowanej w XIX w. z drewna sosnowego (poszycie dna) oraz dębowego (denniki, burty) mogącej pełnić funkcję lichtugi portowej (statku przeładunkowego) lub służącej w towarowej żegludze lokalnej portów Zatoki Gdańskiej.	Zlokalizowany w obszarze redy portu morskiego w Gdańsku na zachód od ujścia Wisły Martwej (Leniwki)- w granicach proponowanej formy ochrony dla rejonu z licznymi wrakami - strefa ochrony konserwatorskiej archeologicznej.  ujęty w wykazie DUM
2.12.	F53.14 PORTOWIEC jest pozostałością po dużym statku żaglowym, o długości co najmniej 30 metrów, zbudowanym z drewna dębowego.	Zlokalizowany w obszarze redy portu morskiego w Gdańsku na zachód od ujścia Wisły Martwej (Leniwki)- w granicach proponowanej formy ochrony dla rejonu z licznymi wrakami - strefa ochrony konserwatorskiej archeologicznej.



		ujęty w wykazie DUM
2.13.	F53.25b przeniesiony wrak F53.25- pozostałości części dennej statku żaglowego z XIX w.	ujęty w wykazie DUM
2.14.	F53.27 PORCELANOWIEC (W-2) to pozostałości jednostki żaglowej o długości ponad 20 m, zbudowanej w I połowie XIX wieku z drewna świerkowego oraz sosnowego, rosnącego prawdopodobnie na terenach Gotlandii	ujęty w wykazie DUM
2.15.	F53.3 (W-25) pozostałości 3-masztowego żaglowca, zbudowanego z dębiny, o długości ponad 29 metrów i szerokości 9 metrów z XVIII wieku	Zlokalizowany w obszarze redy portu morskiego w Gdańsku na zachód od ujścia Wisły Martwej (Leniwki)- w granicach proponowanej formy ochrony dla rejonu z licznymi wrakami - strefa ochrony konserwatorskiej archeologicznej. ujęty w wykazie DUM
2.16.	F53.30 SZKLANY to pozostałości po XVII-wiecznym statku handlowym zbudowanym z drewna dębowego metodą karawelową – klepki poszycia łączone na styk	ujęty w wykazie DUM
2.17.	F53.4 LORELEY (W-23) to pozostałości po statku handlowym typu bark zbudowanym w Rostoku w roku 1863.	Zlokalizowany w obszarze redy portu morskiego w Gdańsku na zachód od ujścia Wisły Martwej (Leniwki)- w granicach proponowanej formy ochrony dla rejonu z licznymi wrakami - strefa ochrony konserwatorskiej archeologicznej. ujęty w wykazie DUM
2.18.	F53.5 (W-21) wrak jest pozostałością statku żaglowego, najprawdopodobniej okrętu zbudowanego z drewna dębowego metodą karawelową. Wymiary stanowiska są następujące: długość 18 metrów, szerokość 6 metrów.	Zlokalizowany w obszarze redy portu morskiego w Gdańsku na zachód od ujścia Wisły Martwej (Leniwki)- w granicach proponowanej formy ochrony dla rejonu z licznymi wrakami - strefa ochrony konserwatorskiej archeologicznej. ujęty w wykazie DUM
2.19.	F53.6 Wrak F53.6 SOLEN (W-6) jest pozostałością po szwedzkim okręcie "Solen" (słońce), który zatonął 28 listopada 1627 roku w bitwie stoczonej na redzie Gdańska, zwanej Bitwą pod Oliwą. Był to galeon o długości ponad 30 metrów i nośności około 150 łasztów, zbudowany metodą karawelową (klepki poszycia łączone na styk) z drewna dębowego	ujęty w wykazie DUM

2.20.	F53.7 „Mały Solen” stanowi jedną z dwóch pozostałości szwedzkiego okrętu „Solen”, który zatonął w Bitwie pod Oliwą w 1627 roku. Wyeksplorowaną konstrukcję wraka przetransportowano w nowe miejsce na Zatoce Gdańskiej, na wysokości Gdyni Orłowa, deponując na głębokości 15 metrów. Większy fragment okrętu oznaczony jest jako F53.6, natomiast mniejszy oddalony o 60 metrów w kierunku pn. zach. oznaczony jest jako F53.7 i zajmuje obszar o powierzchni 30 m <sup>2</sup> - długości 6,8 metra i szerokości 4 metry. Wrak stanowi fragment burty żaglowca. W odległości 5 metrów od konstrukcji w kierunku południowym spoczywa część dębowej dziobnicy o długości 4,5 metra i szerokości 60 cm.	ujęty w wykazie DUM
2.21.	F53.9 „Napoleon”, pozostałości płaskodennego, bezmasztowego statku pomocniczego (lichtugi) z XVIII w., używanego do żeglugi przybrzeżnej oraz komunikacji i przewozu towarów pomiędzy portem a statkami na redzie.	ujęty w wykazie DUM
2.22.	F54.1 „Łyżwa”	ujęty w wykazie DUM
2.23.	W-34 „Klifek”	ujęty w wykazie DUM
<b>Wykaz wraków stanowiących potencjalny zabytek archeologiczny wymagające inwentaryzacji, ujęte w Ewidencji Podwodnych Stanowisk Archeologicznych (EPSA), prowadzonej przez Narodowe Muzeum Morskie w Gdańsku</b>		
Lp.	Nr EPSA	uwagi
3.1.	F44.6	w granicach obszaru Planu ZGD (43.)
3.2.	F44.5	ujęty w wykazie DUM
3.3.	F43.2	w granicach obszaru Planu ZGD (44.)
3.4.	F23.5	ujęty w wykazie DUM
3.5.	F33.Y.6	w granicach obszaru Planu ZGD (45.)
3.6.	F53.Y.1	w granicach obszaru Planu ZGD (46.)
3.7.	F43.Y.2	w granicach obszaru Planu ZGD (47.)
3.8.	F63.Y.1	ujęty w wykazie DUM