



Fundusze Europejskie  
Wiedza Edukacja Rozwój



Rzeczpospolita  
Polska

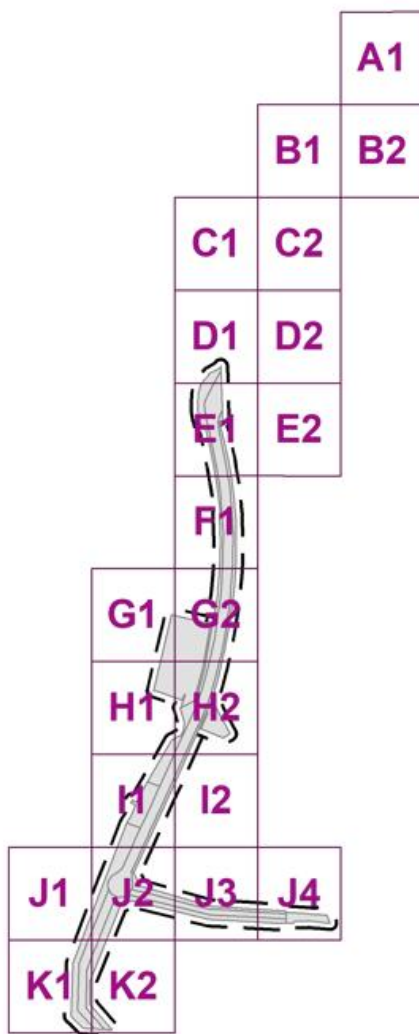
Unia Europejska  
Europejski Fundusz Społeczny



## ZAŁĄCZNIK do załącznika nr 2




### PLAN ZAGOSPODAROWANIA PRZESTRZENNEGO AKWENÓW PORTU MORSKIEGO W ŁEBIE RYSUNEK UWARUNKOWAŃ Skala 1:1000

Skorowidz arkuszy










## LEGENDA

### Granice określone planem:

-  granica obszaru objętego planem
-  granica akwenu o określonej funkcji podstawowej
-  granica podakwenu

### Oznaczenia administracyjne:

-  kilometrąz wybrzeża
-  granica portu morskiego w Łebie
-  granica gminy
-  linia brzegu
-  granica pasa technicznego
-  granica pasa ochronnego
-  linia podstawowa morza terytorialnego

### Uwarunkowania:

-  Baza Morskiej Stacji Poszukiwania i Ratownictwa
-  Kapitanat Portu Morskiego w Łebie
-  Bosmanat Portu Morskiego w Łebie
-  stacja pomiarowo-obszerwacyjna
-  wieża radarowa
-  stałe znaki nawigacyjne
-  podwodny kabel sieci elektroenergetycznej
-  tor podejściowy
-  tor wodny
-  osadnik
-  obrotnica
-  Natura 2000 - Obszary Specjalnej Ochrony Ptaków
-  obszar zagrożenia powodziowego (1%) - do 0.5 m
-  obszar zagrożenia powodziowego (1%) - 0.5 - 2.0 m
-  obszar zagrożenia powodziowego (1%) - 2.0 - 4.0 m
-  obszar zagrożenia powodziowego (1%) - powyżej 4.0 m

Cały obszar opracowania znajduje się  
w Otulinie Słowińskiego Parku Narodowego

