








LEGENDA









Granice określone planem:

-  granica obszaru objętego planem
-  granica akwenu o określonej funkcji podstawowej
-  granica podakwenu

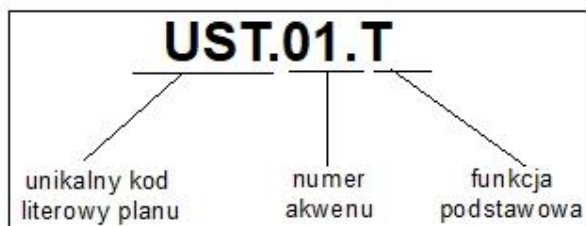
Funkcje podstawowe:

-  B - Obronność i bezpieczeństwo państwa
-  Fp - Funkcjonowanie portu
-  Ps - Przemysł Stoczniowy
-  T - Transport

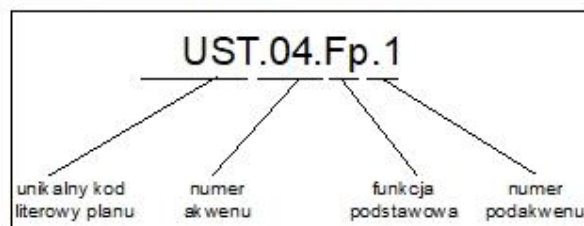
Oznaczenia administracyjne:

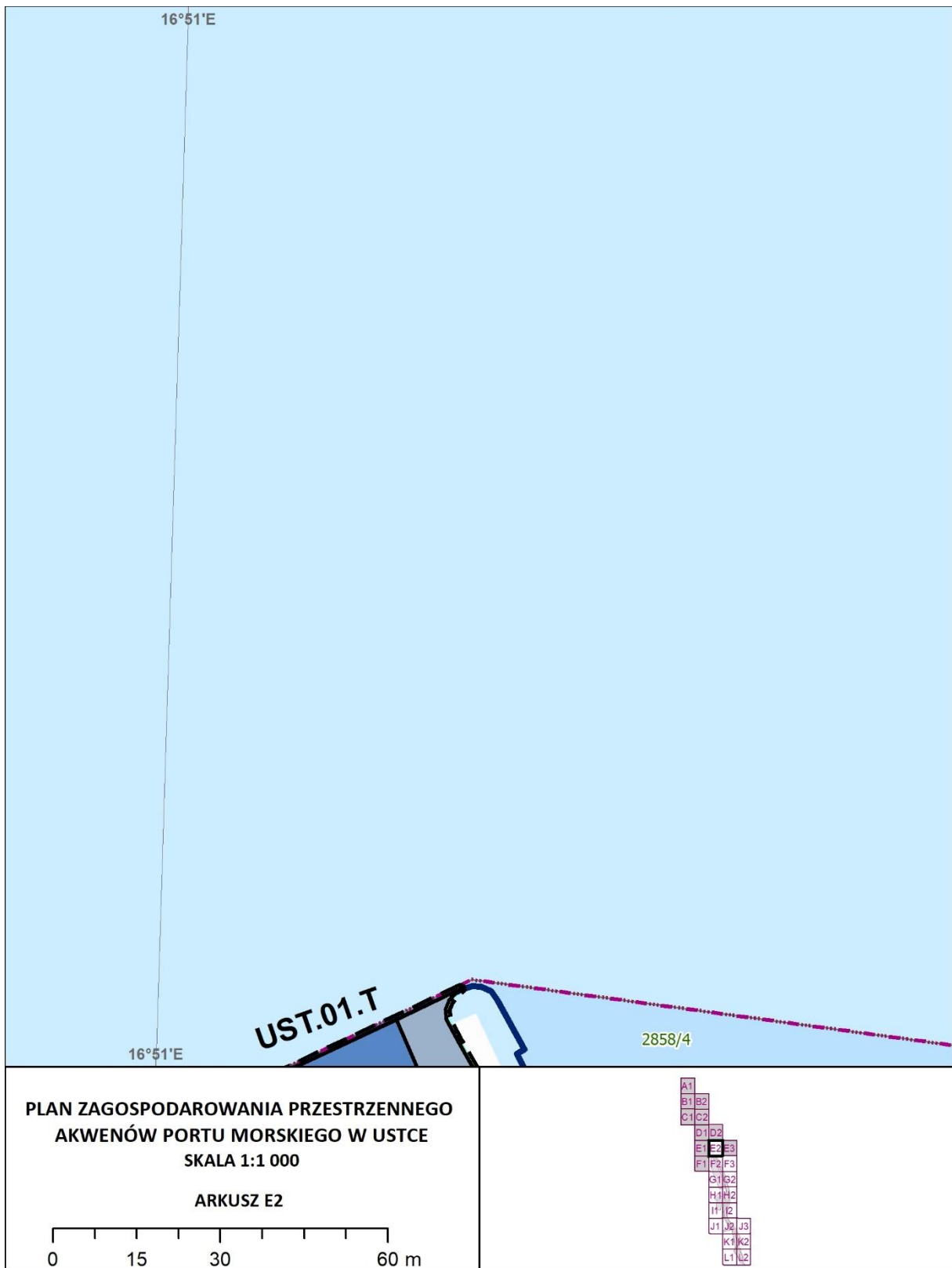
-  kilometrąż wybrzeża
-  granica portu morskiego w Ustce
-  granica morskiego portu wojennego w Ustce
-  granica gminy
-  linia brzegu
-  granica pasa technicznego
-  granica pasa ochronnego
-  linia podstawowa morza terytorialnego

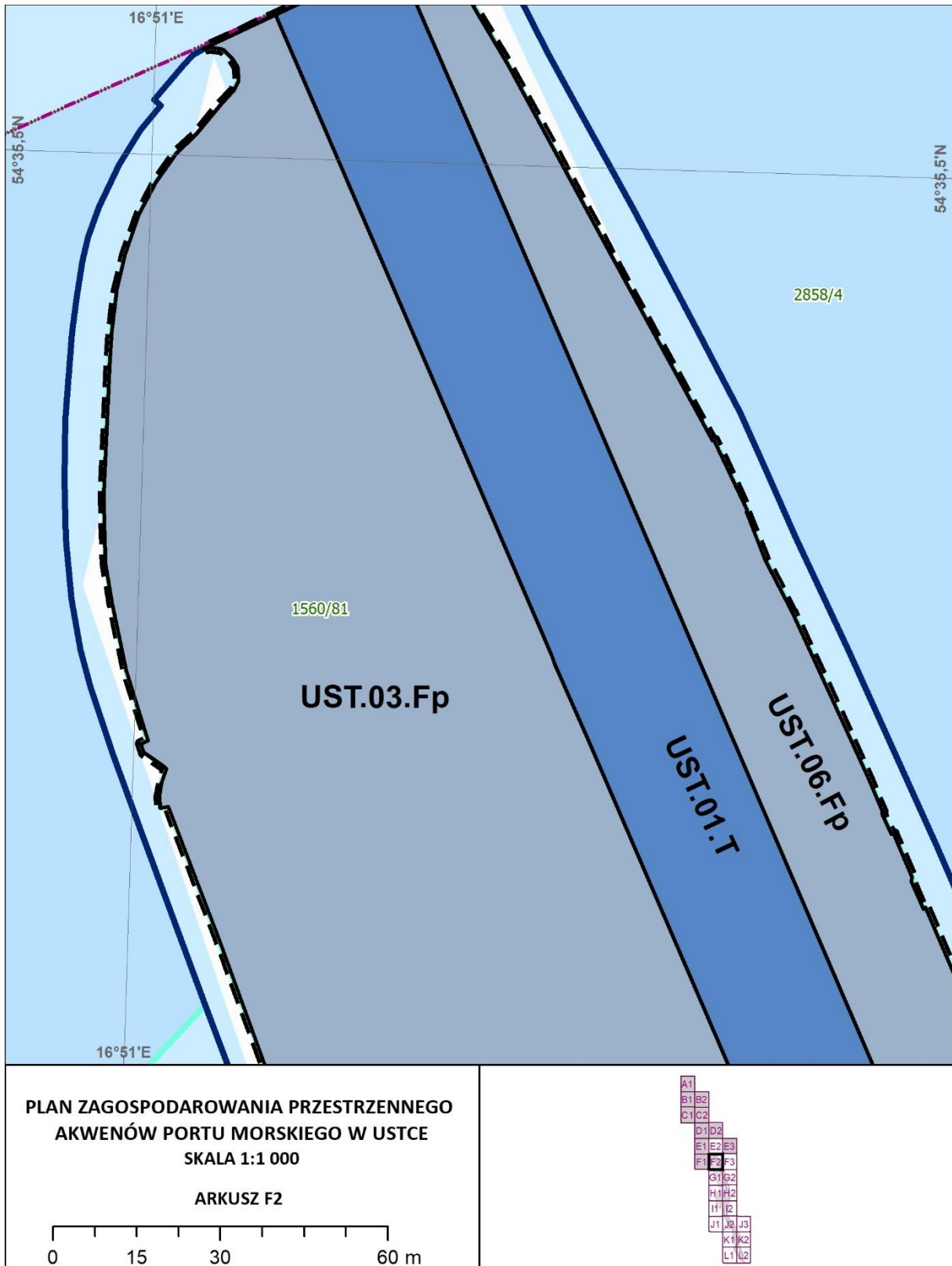
OZNACZENIE AKWENU:

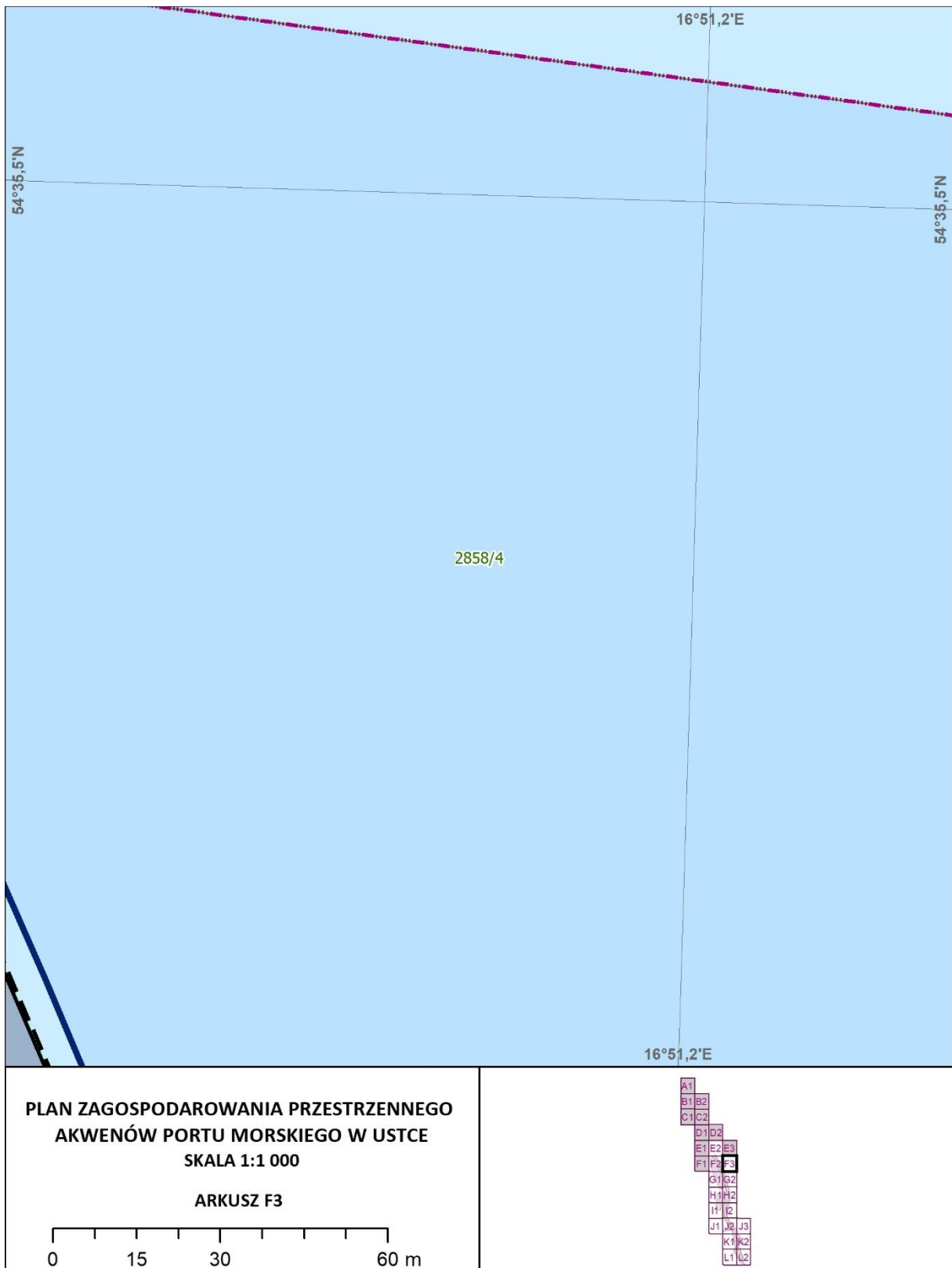


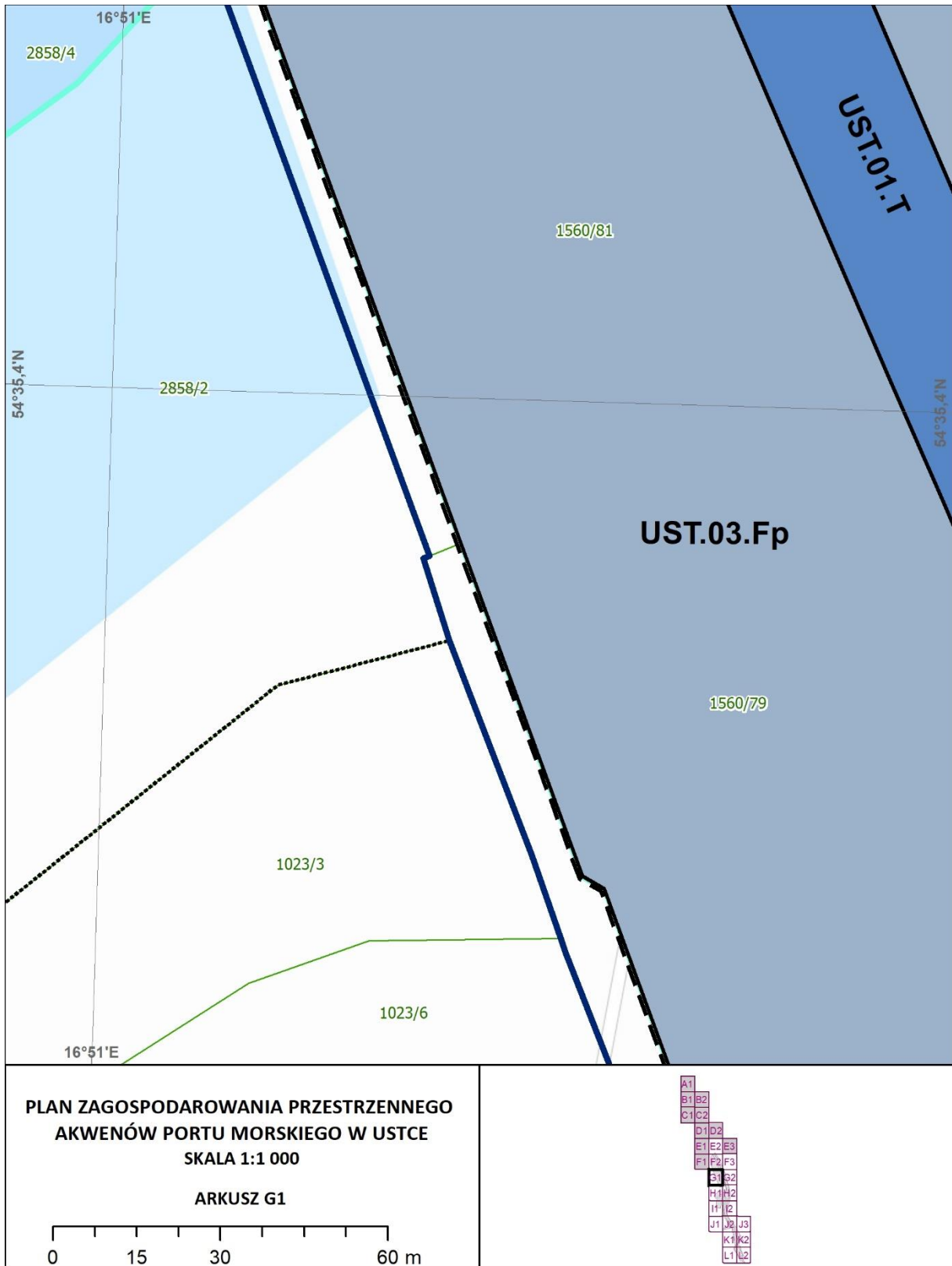
OZNACZENIE PODAKWENU:

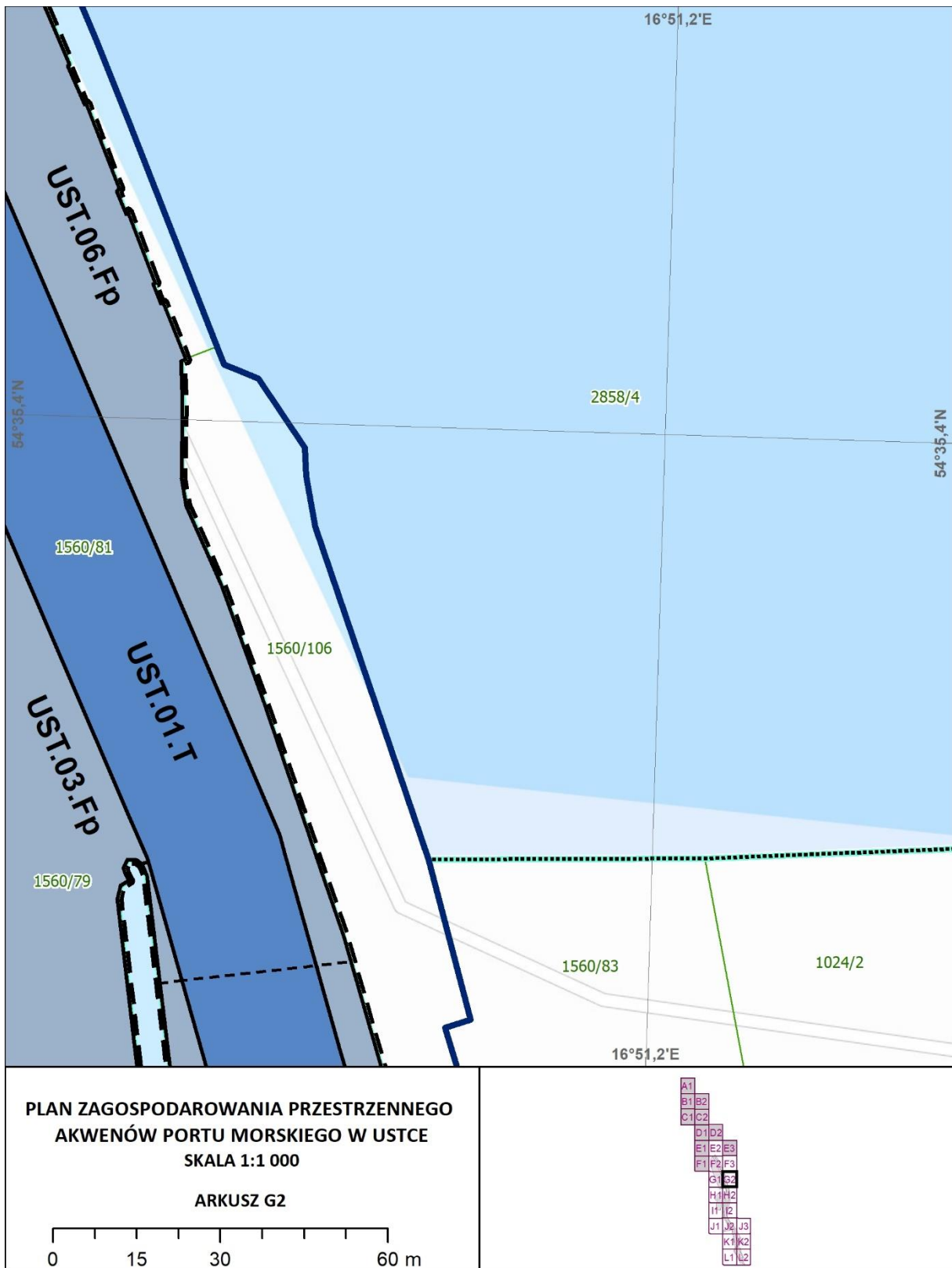


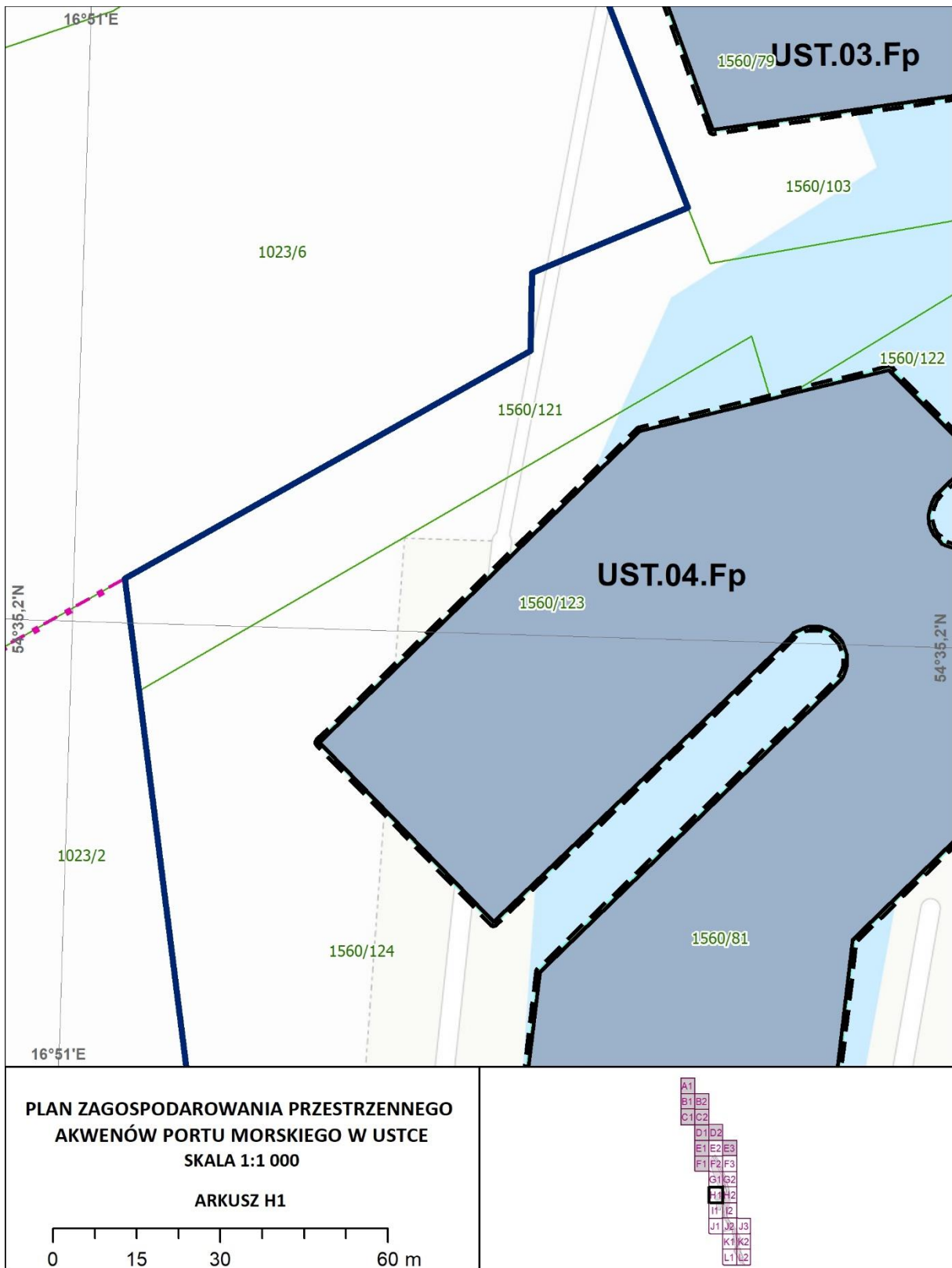


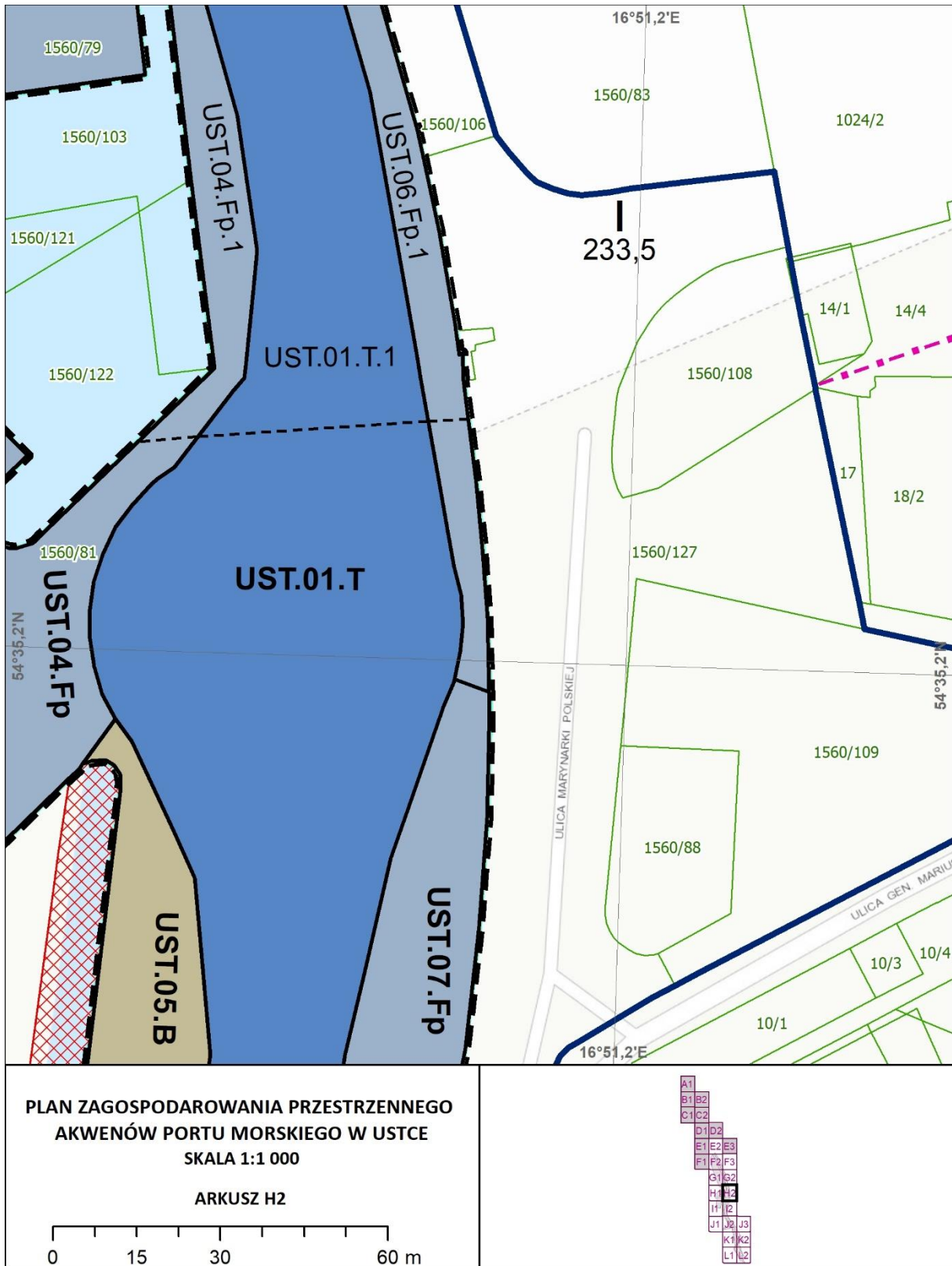




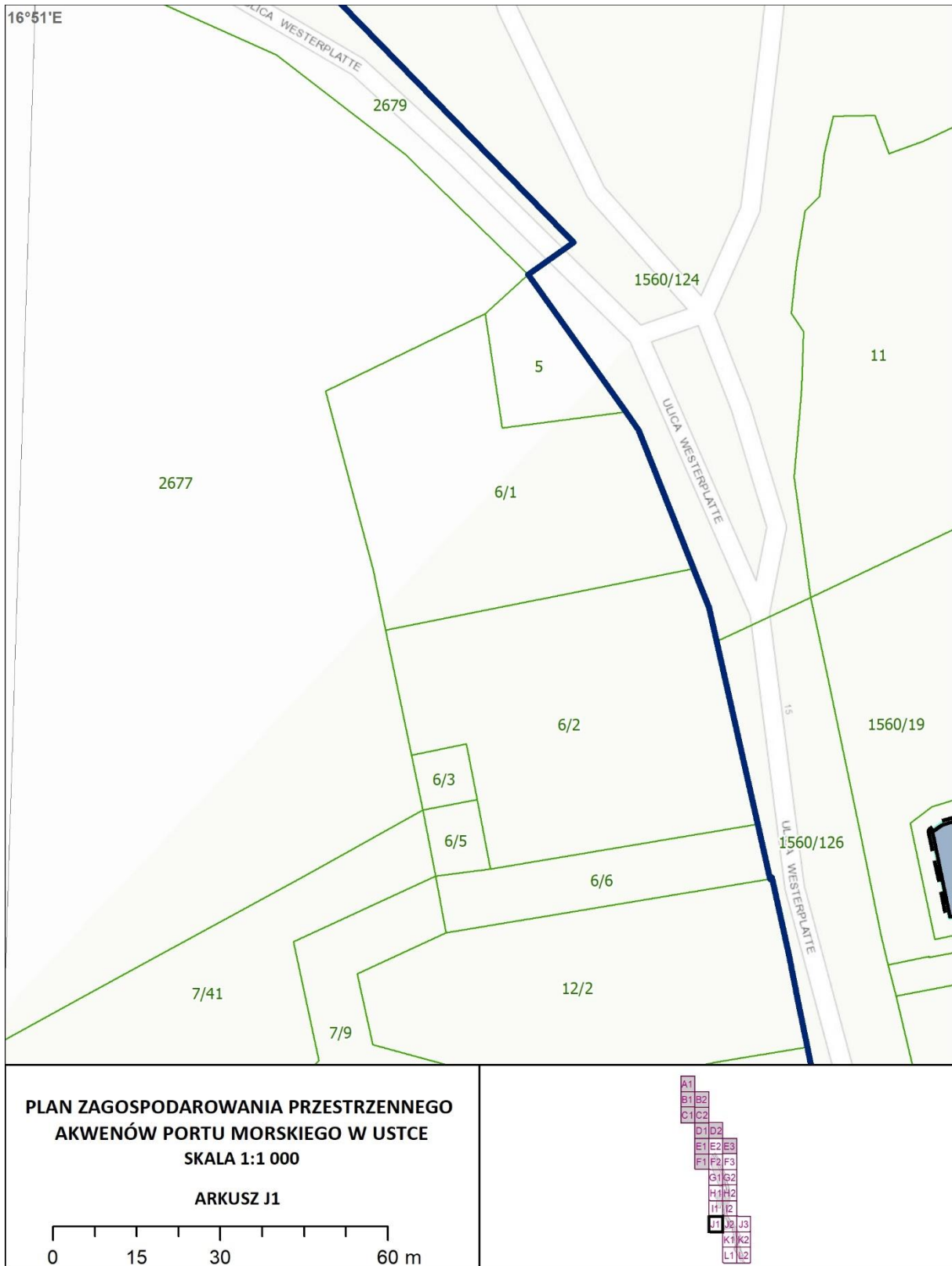


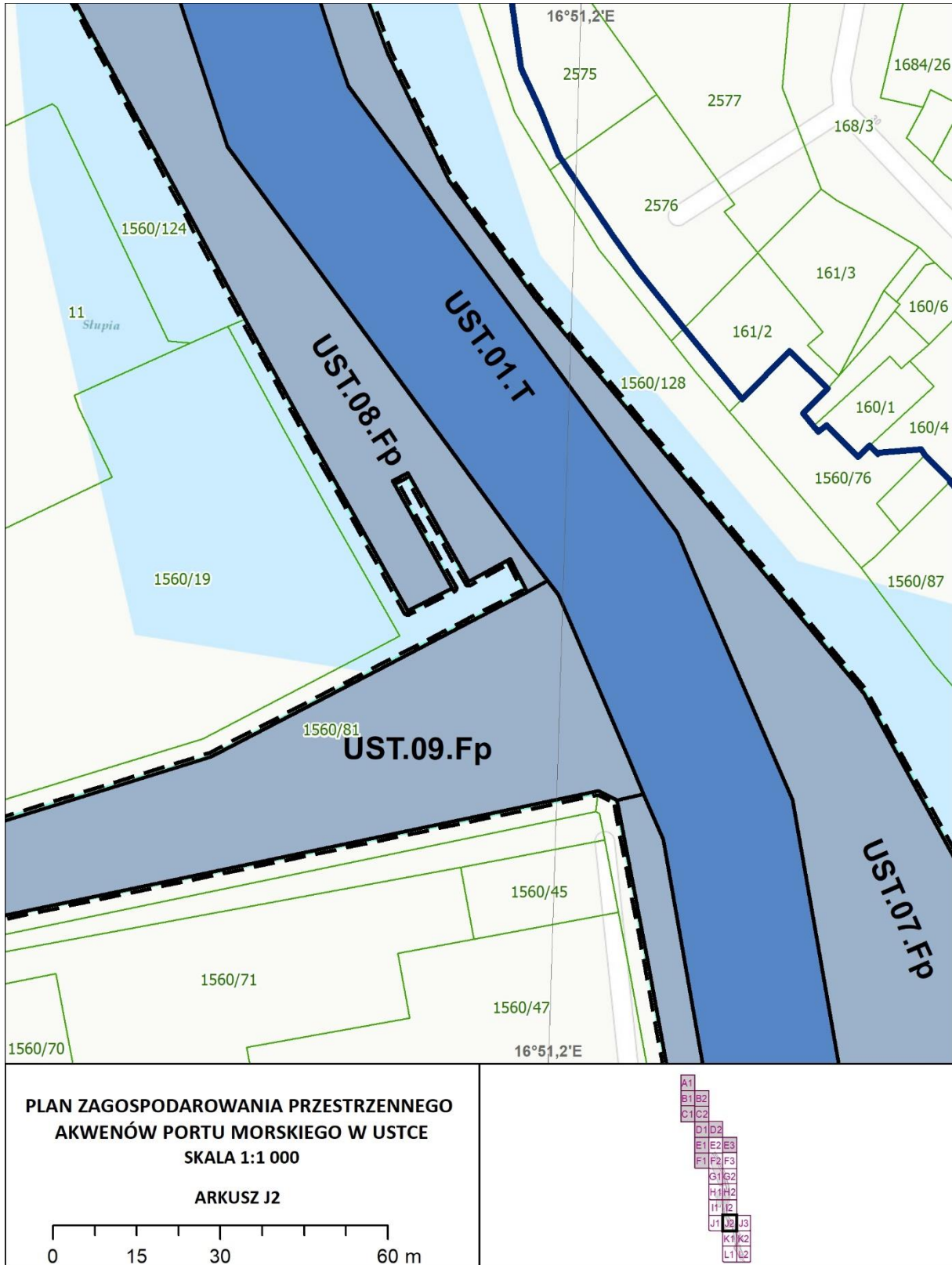


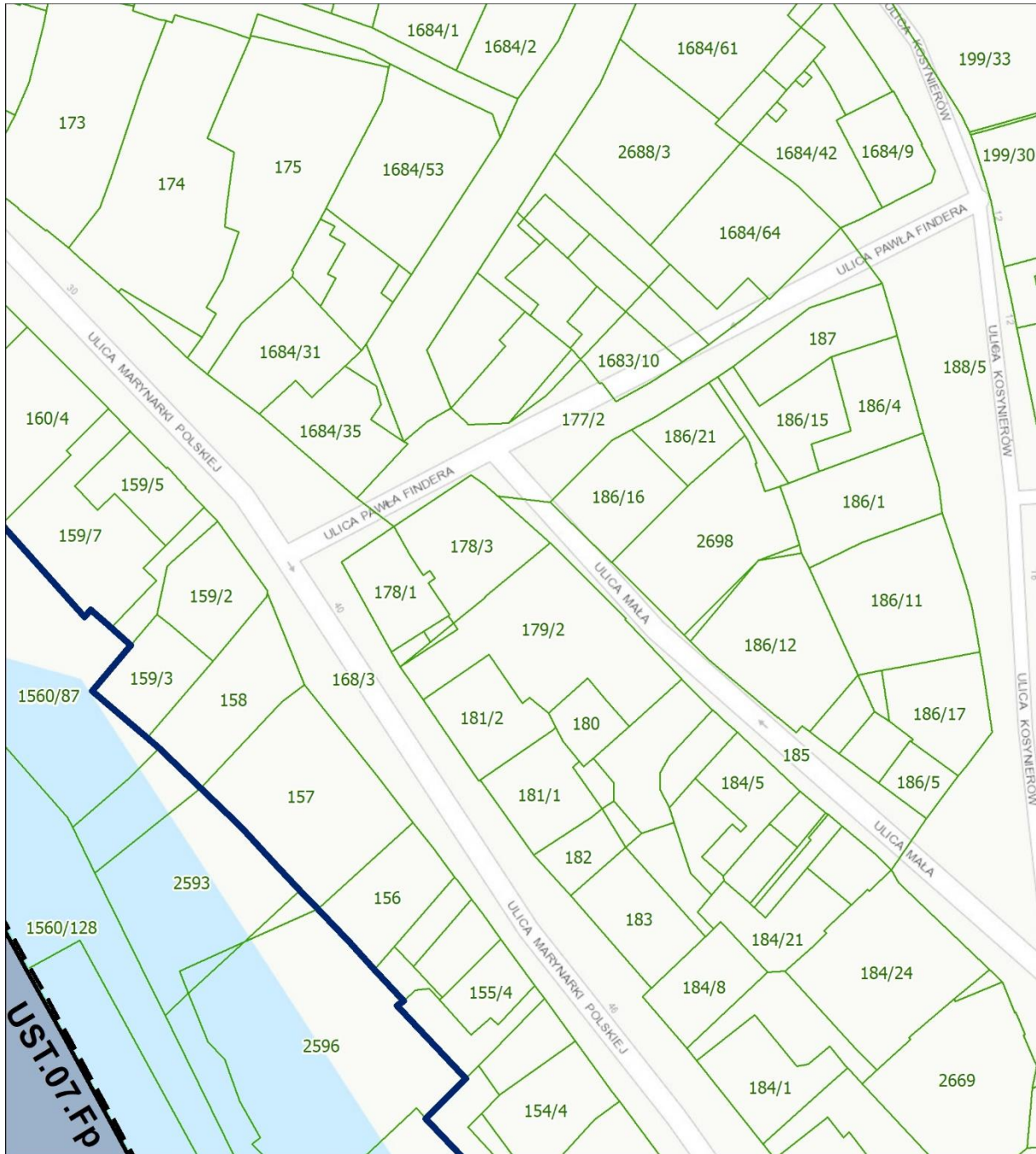






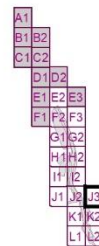
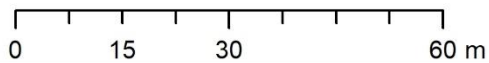


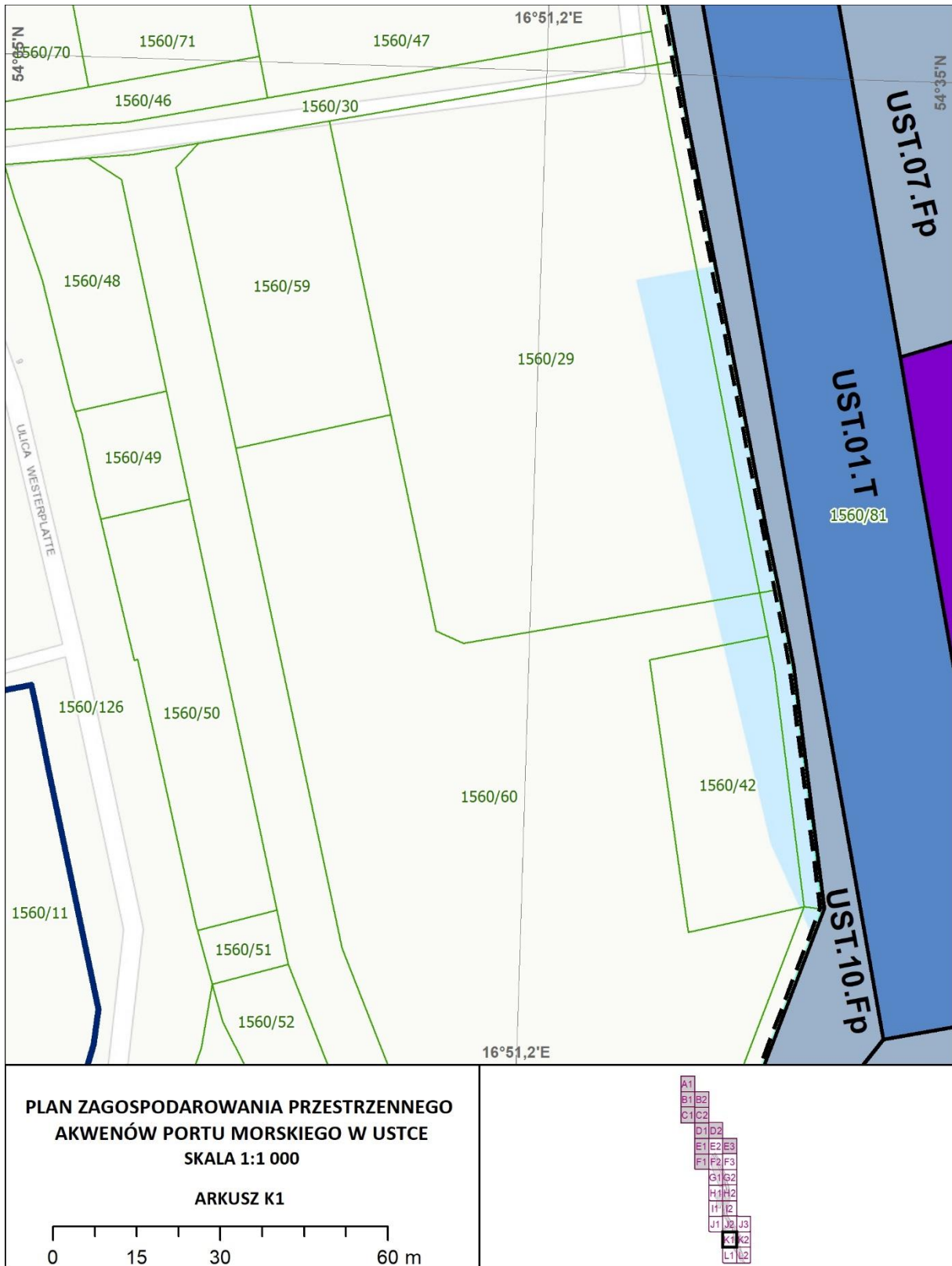


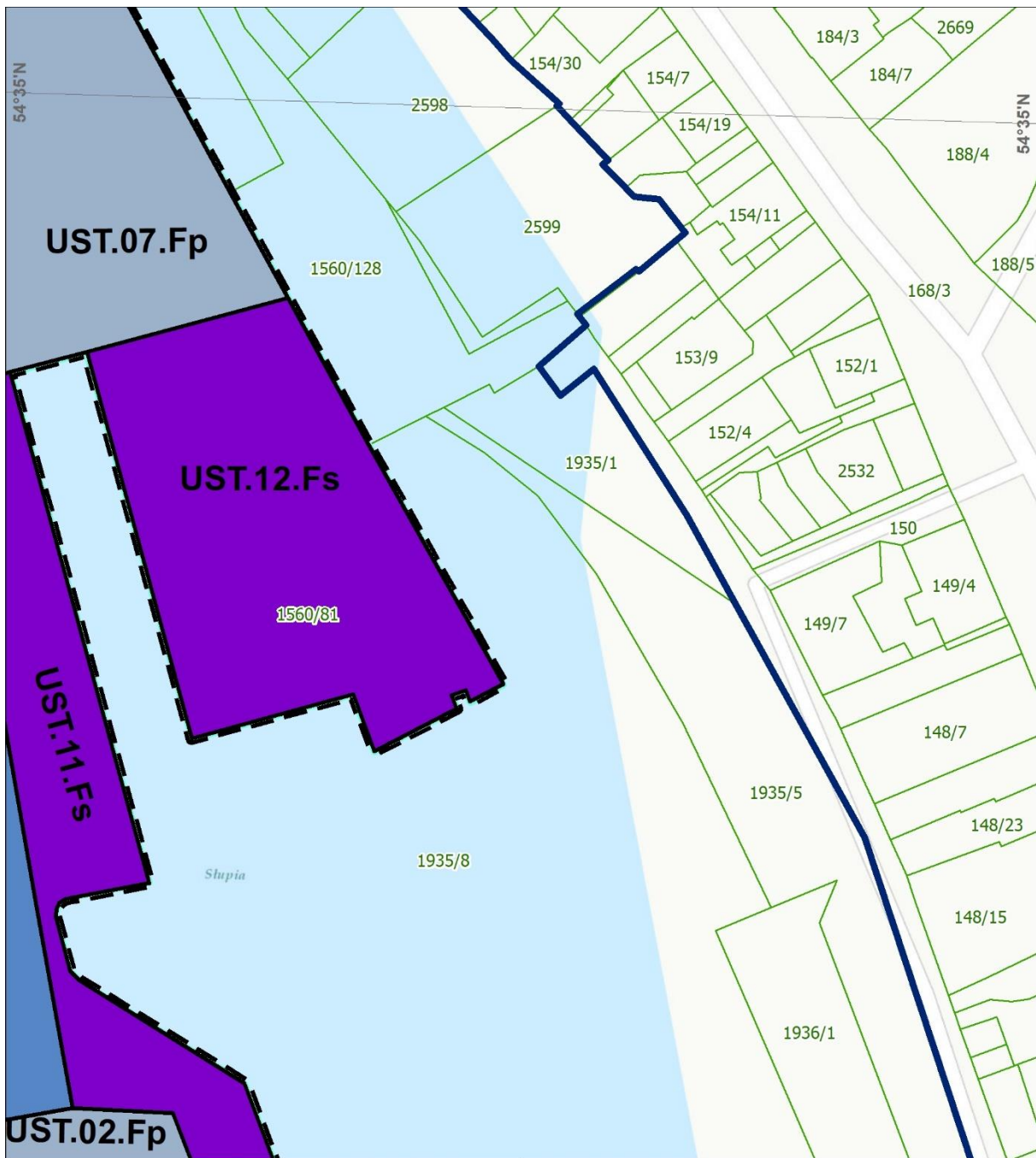


**PLAN ZAGOSPODAROWANIA PRZESTRZENNEGO
AKWENÓW PORTU MORSKIEGO W USTCE
SKALA 1:1 000**

ARKUSZ J3







**PLAN ZAGOSPODAROWANIA PRZESTRZENNEGO
AKWENÓW PORTU MORSKIEGO W USTCE**

SKALA 1:1 000

ARKUSZ K2

