

ZAŁĄCZNIK Nr 2a DO ROZPORZĄDZENIA RADY MINISTRÓW projekt v.3
z dnia r.
w sprawie przyjęcia planu zagospodarowania przestrzennego akwenów portu morskiego
we Władysławowie







RYSunEK PLANU STANOWIĄCY CZĘŚĆ GRAFICZNĄ PLANU

Rysunek planu wykonano w dwóch skalach:







- 1: 2 000 dla wód portu morskiego we Władysławowie określonych od strony morza linią łączącą najdalej wysunięte w morze stałe urządzenia portowe, stanowiące integralną część systemu portowego oraz fragment redy;
- 1: 5 000 dla obszaru redy portu morskiego we Władysławowie

Oznaczenia do rysunku planu:






LEGENDA

	granica obszaru objętego planem
	granica administracyjna gminy
	morskie wody wewnętrzne poza obszarem planu
	morze terytorialne poza obszarem
	izobaty
	granica działki ewidencyjnej

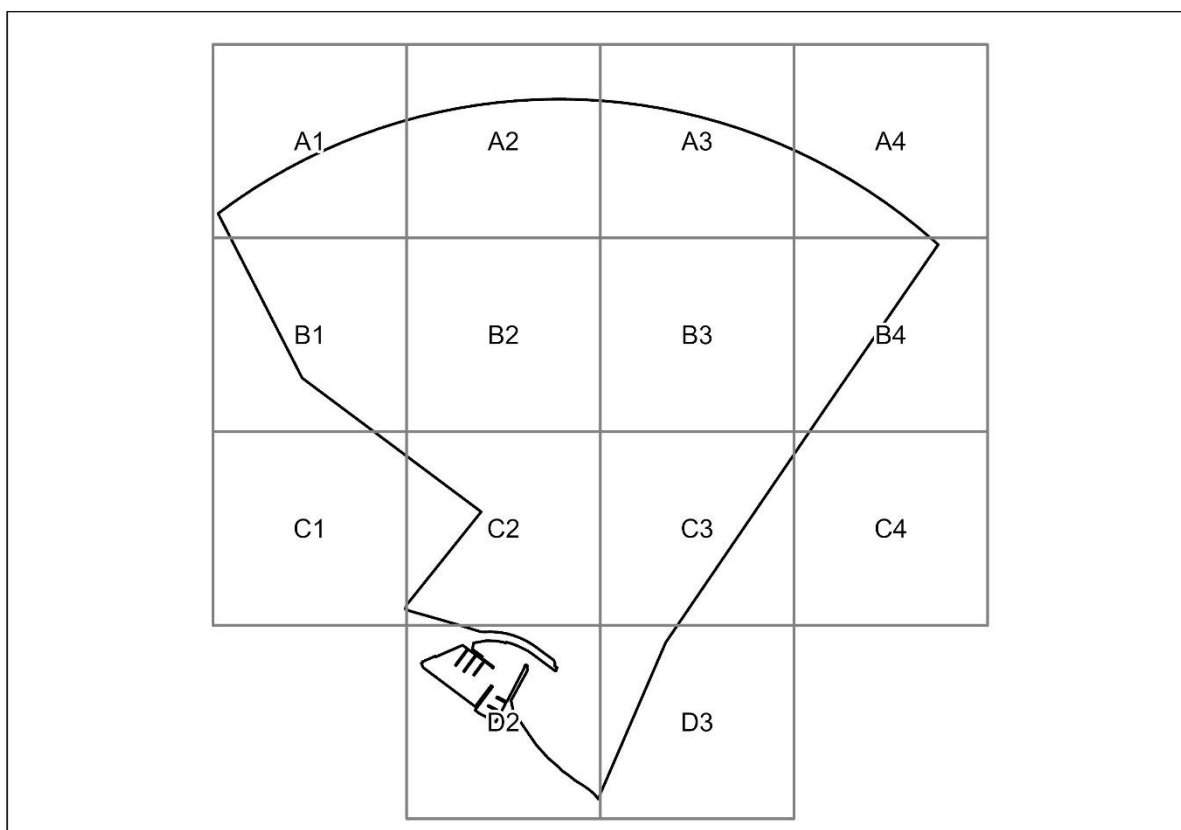
Rozstrzygnięcia planu:

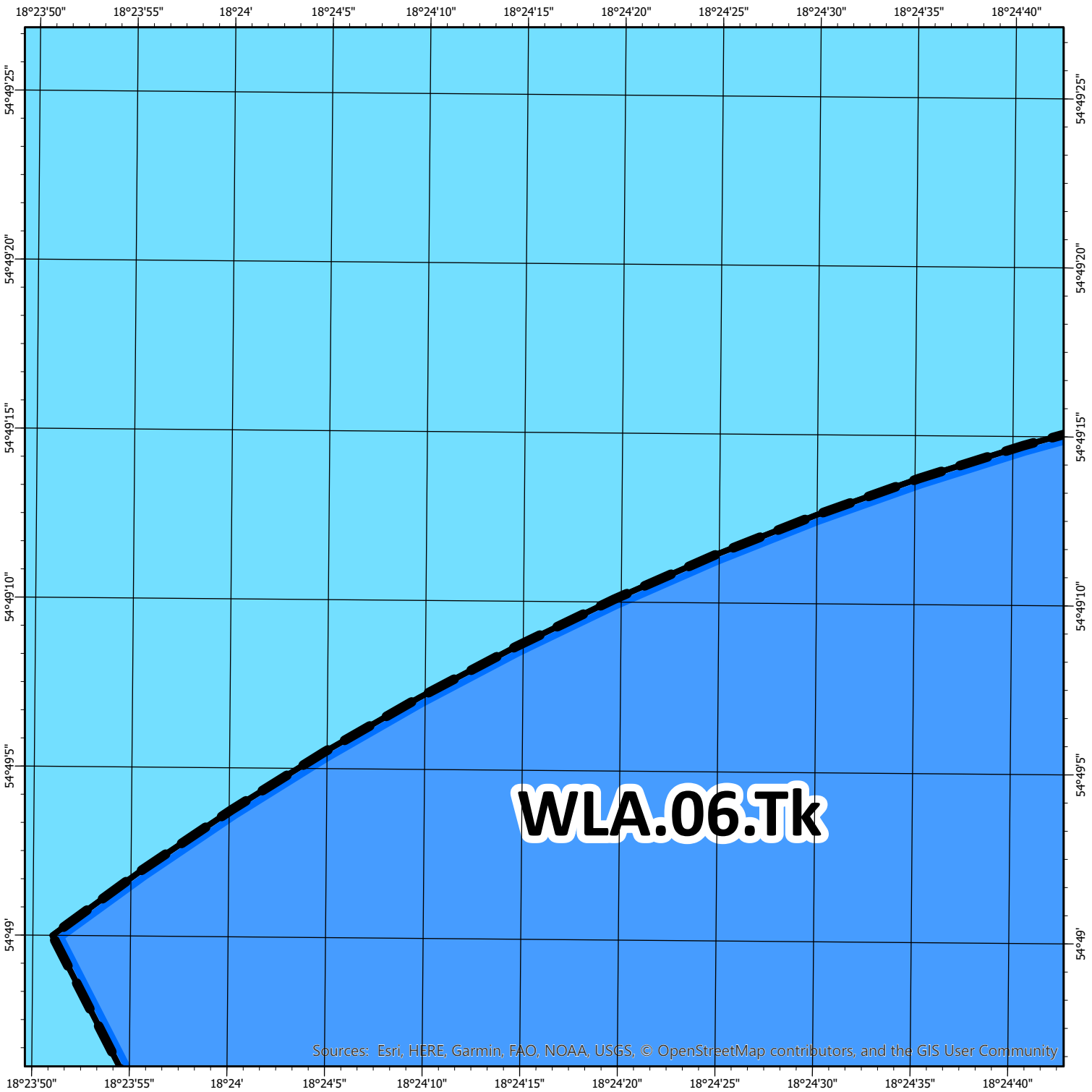
	granica akwenów o określonej funkcji podstawowej
funkcja akwenów:	
	C - ochrona brzegu
	fp - funkcjonowanie portu
	I - infrastruktura techniczna
	Fs - produkcja i przemysł stoczniowy
	Tk - transport lokalny

Elementy informacyjne:

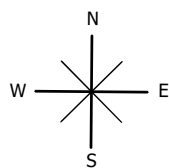
	granica portu morskiego we Władysławowie
	kilometraż brzegu morskiego
	linia brzegu
	granica pasa technicznego
	granica pasa ochronnego

Skorowidz arkuszy mapy Plan zagospodarowania przestrzennego akwenów portu morskiego we Władysławowie – projekt planu (wersja v.3), mapa w skali 1 : 5000

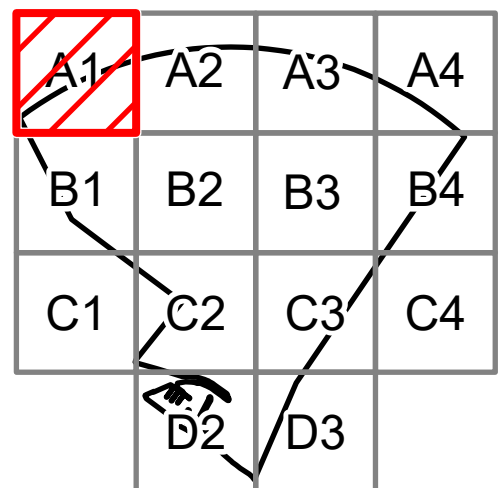


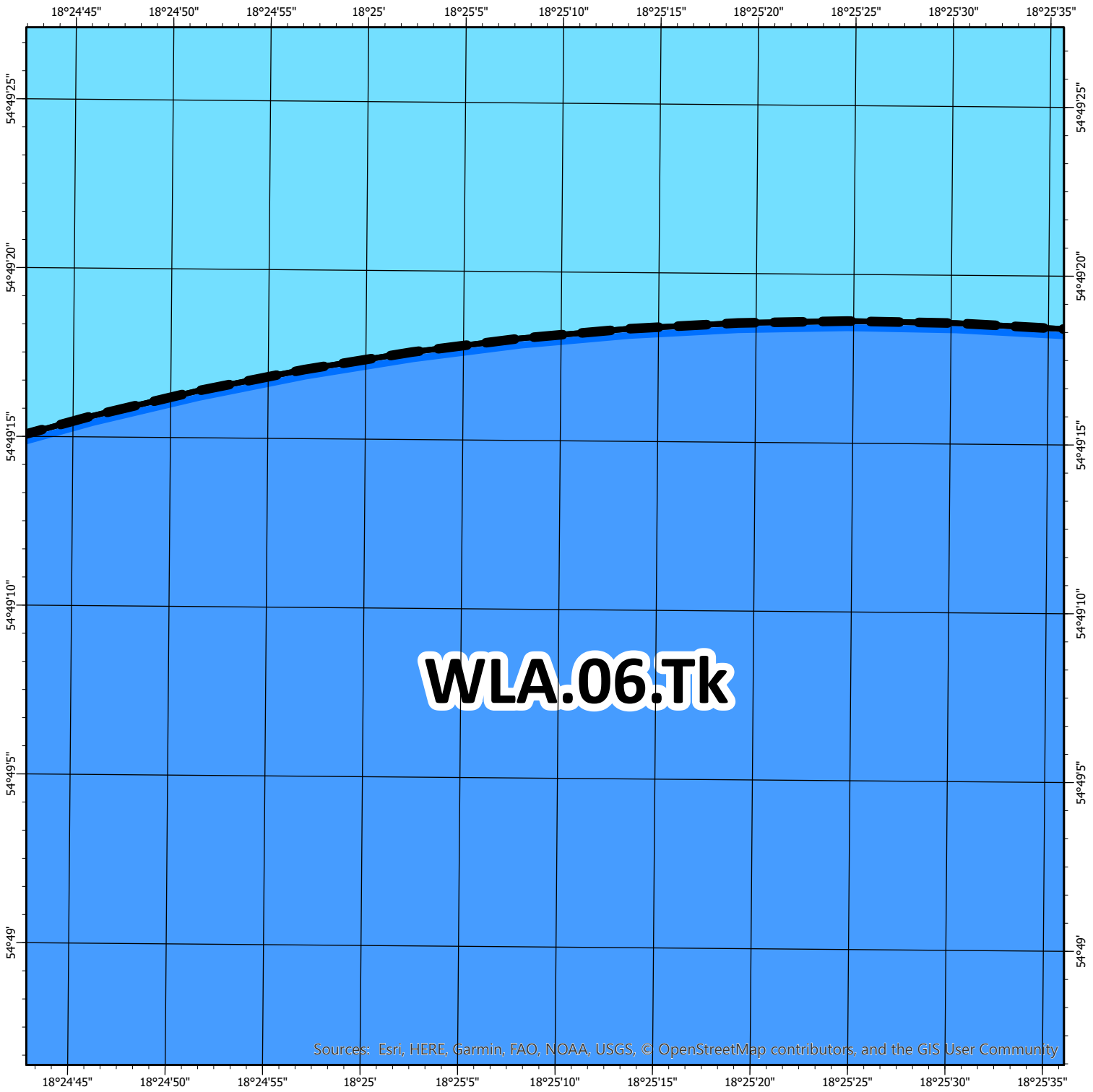


**PROJEKT PLANU ZAGOSPODAROWANIA
PRZESTRZENNEGO AKWENÓW PORTU
MORSKIEGO WE WŁADYSŁAWOWIE- PROJEKT
PLANU (WERSJA V.3),
SKALA 1 : 5 000**

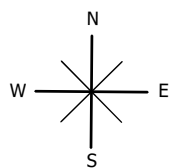


ARKUSZ: A1

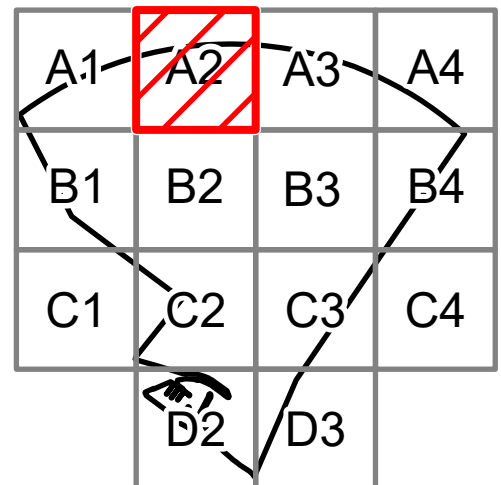


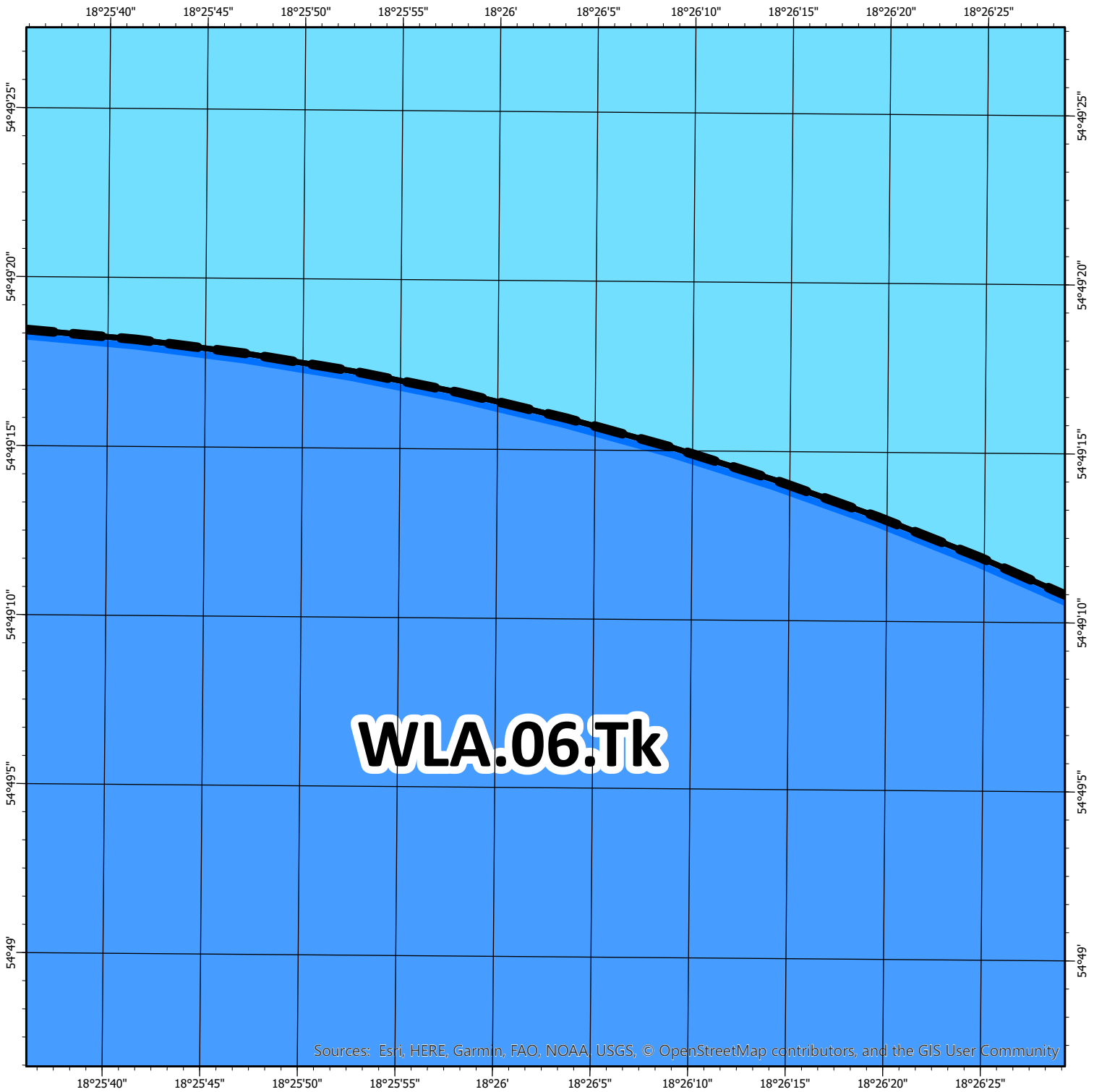


**PROJEKT PLANU ZAGOSPODAROWANIA
PRZESTRZENNEGO AKWENÓW PORTU
MORSKIEGO WE WŁADYSŁAWOWIE- PROJEKT
PLANU (WERSJA V.3),
SKALA 1 : 5 000**

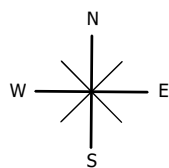


ARKUSZ: A2

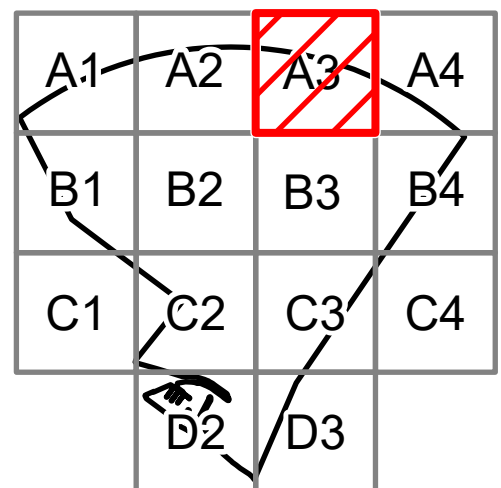


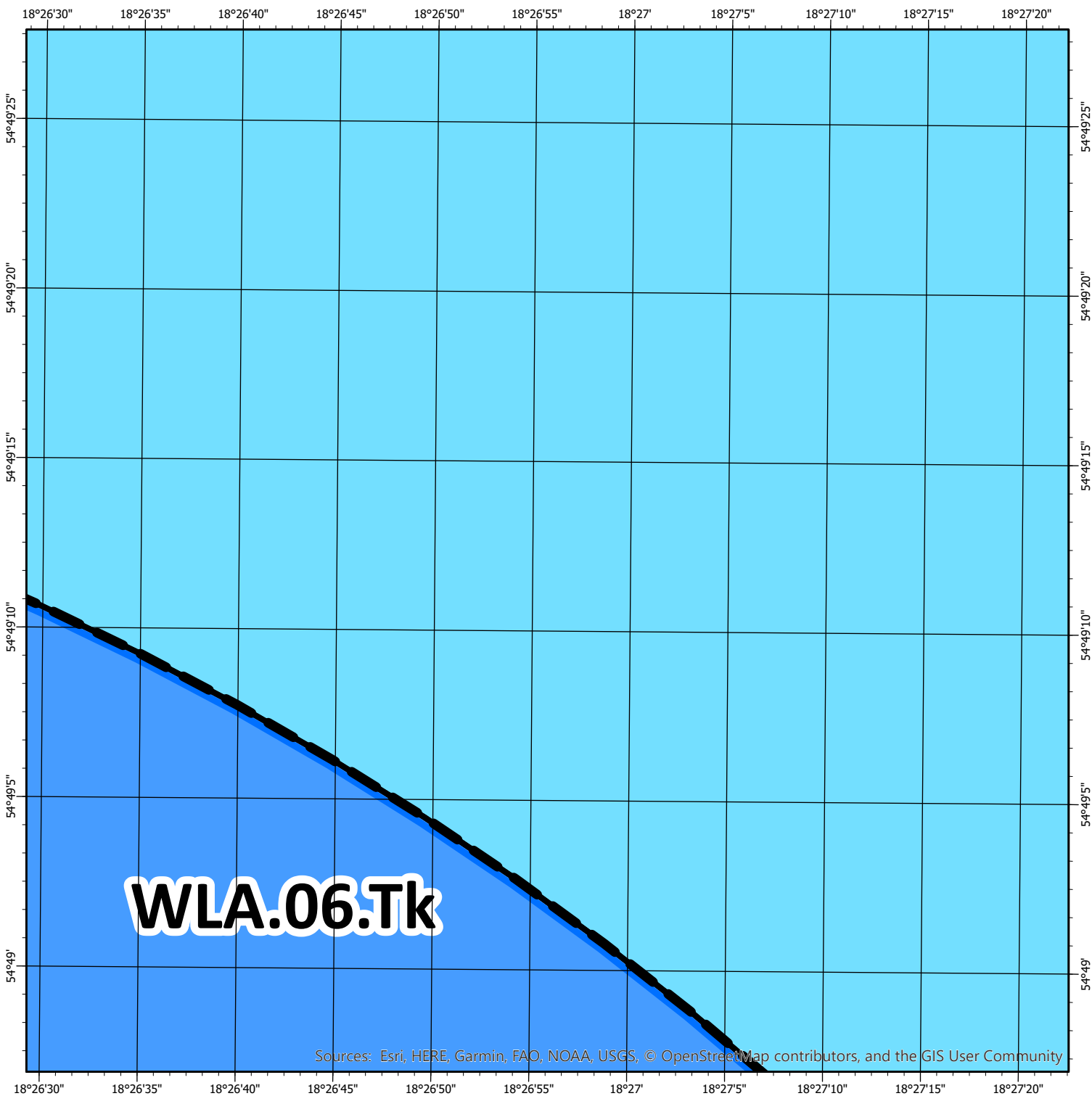


**PROJEKT PLANU ZAGOSPODAROWANIA
PRZESTRZENNEGO AKWENÓW PORTU
MORSKIEGO WE WŁADYSŁAWOWIE- PROJEKT
PLANU (WERSJA V.3),
SKALA 1 : 5 000**

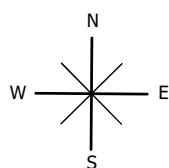


ARKUSZ: A3

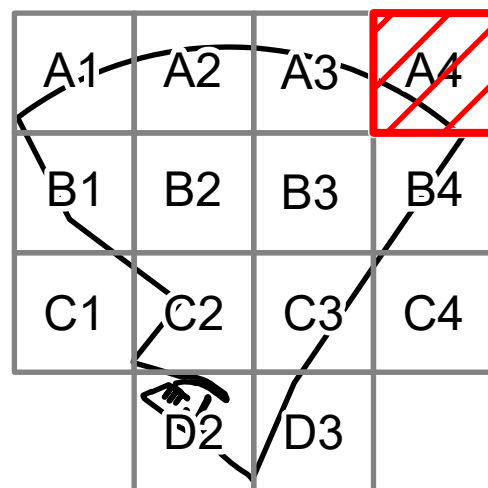


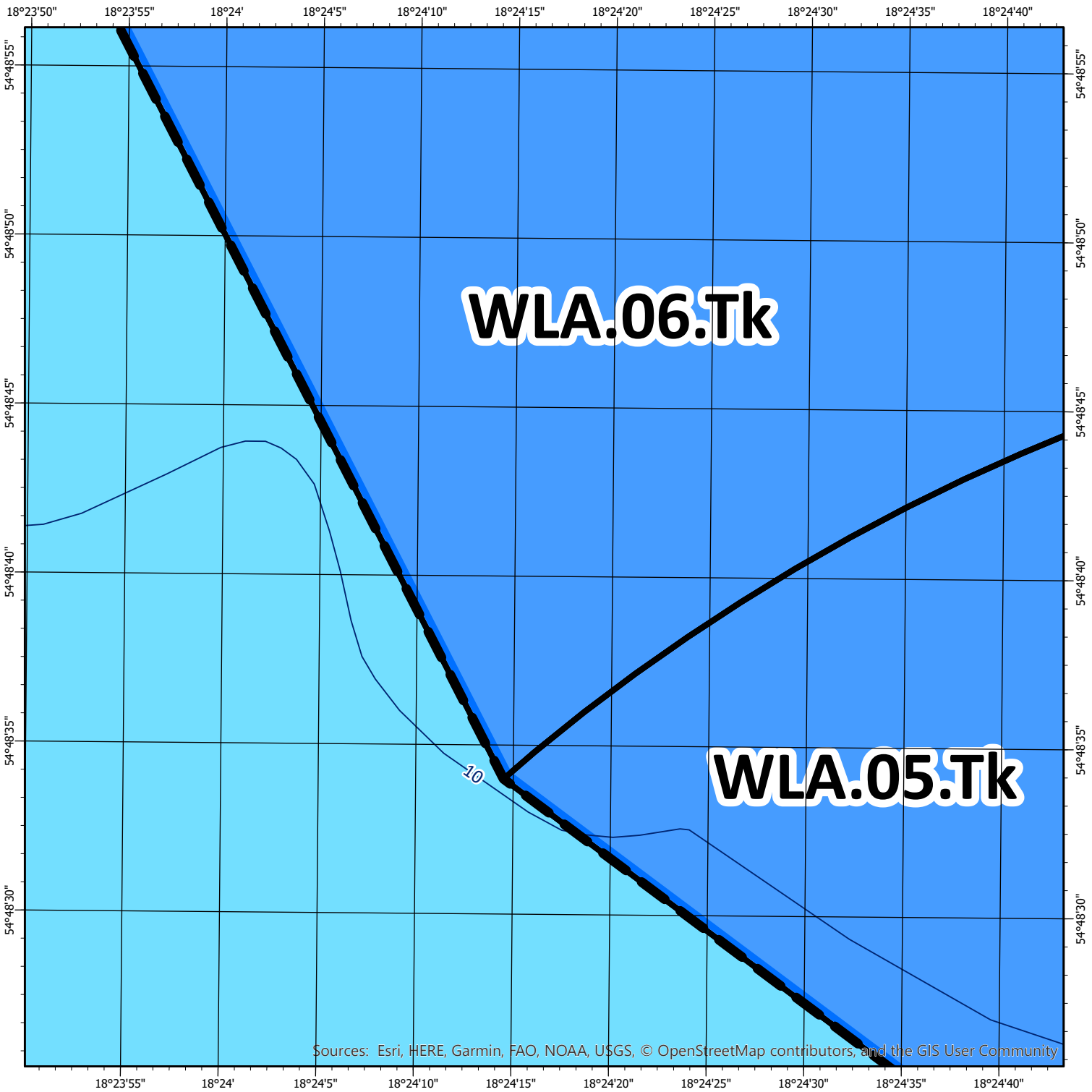


**PROJEKT PLANU ZAGOSPODAROWANIA
PRZESTRZENNEGO AKWENÓW PORTU
MORSKIEGO WE WŁADYSŁAWOWIE- PROJEKT
PLANU (WERSJA V.3),
SKALA 1 : 5 000**

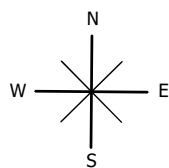


ARKUSZ: A4

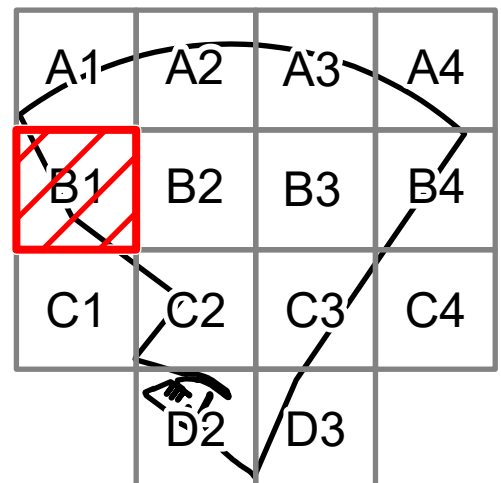


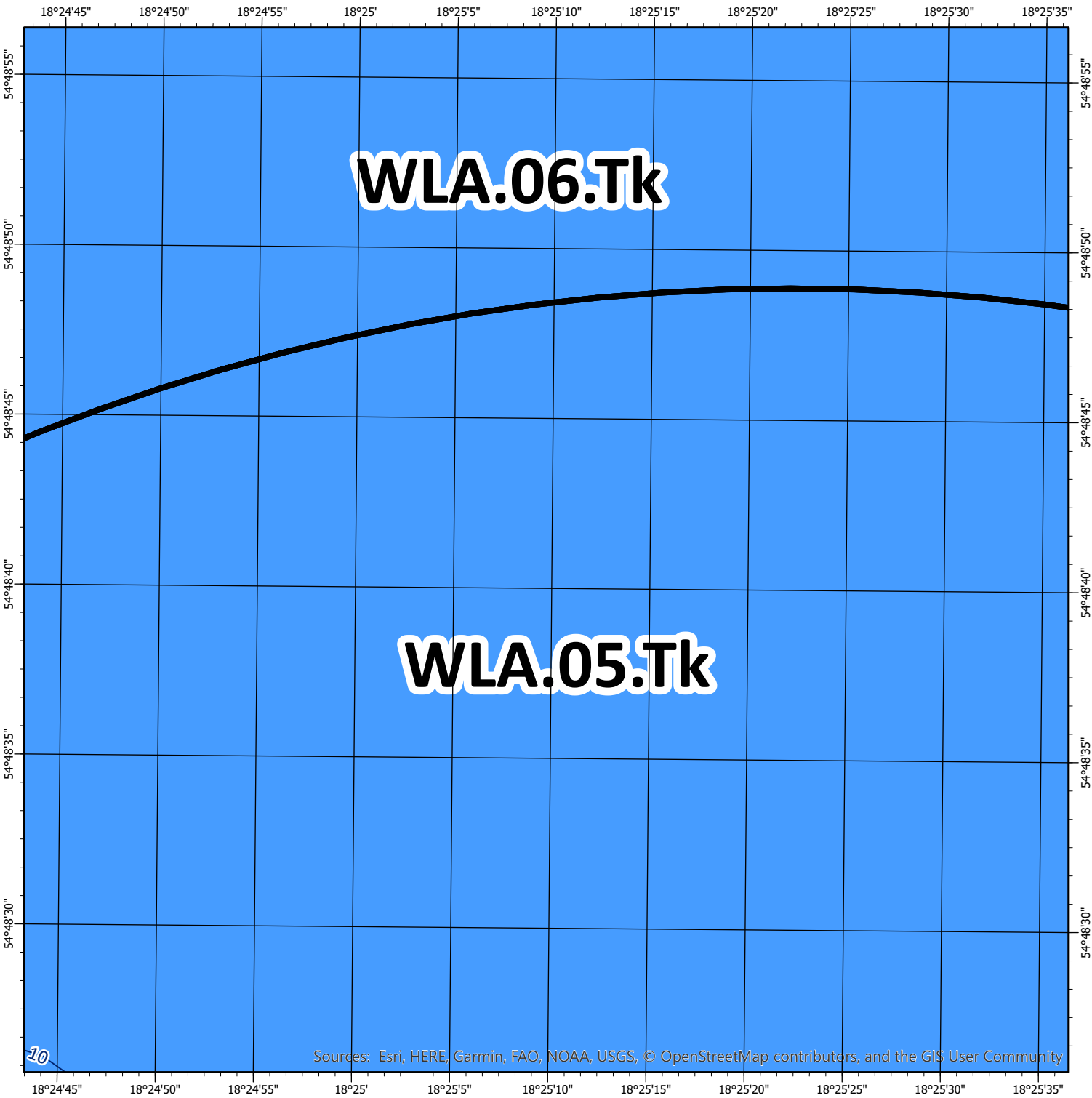


**PROJEKT PLANU ZAGOSPODAROWANIA
PRZESTRZENNEGO AKWENÓW PORTU
MORSKIEGO WE WŁADYSŁAWOWIE- PROJEKT
PLANU (WERSJA V.3),
SKALA 1 : 5 000**

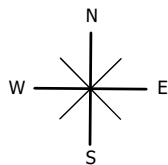


ARKUSZ: B 1

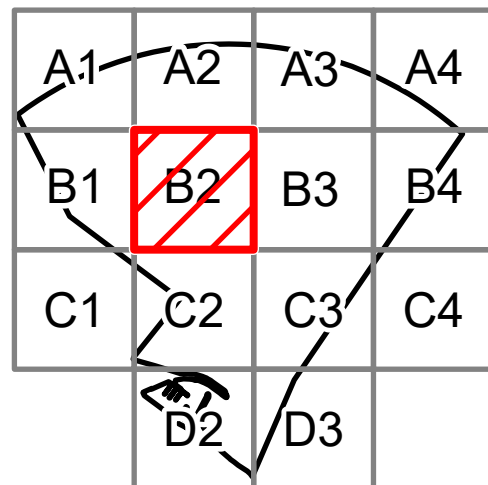


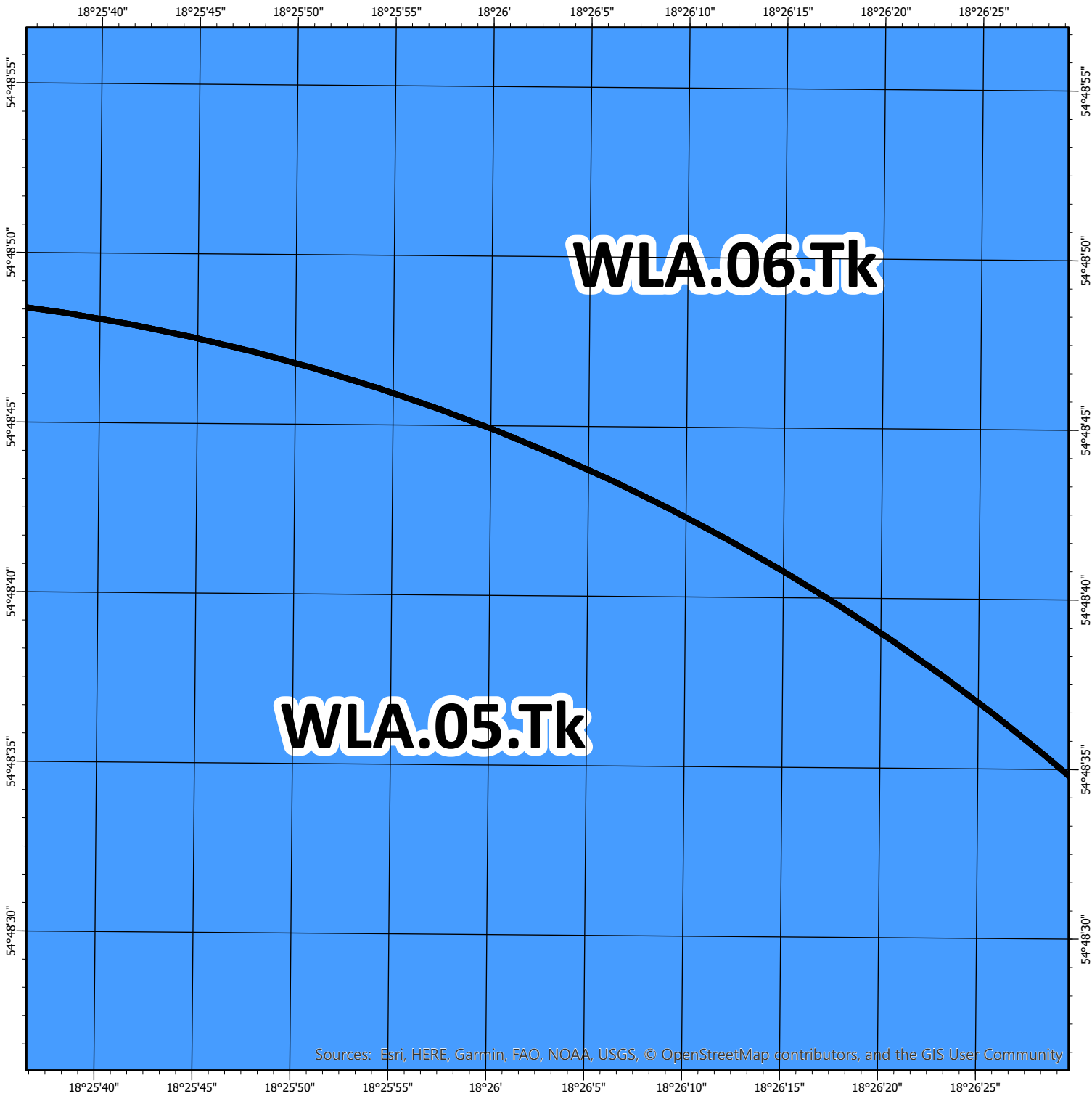


**PROJEKT PLANU ZAGOSPODAROWANIA
PRZESTRZENNEGO AKWENÓW PORTU
MORSKIEGO WE WŁADYSŁAWOWIE- PROJEKT
PLANU (WERSJA V.3),
SKALA 1 : 5 000**

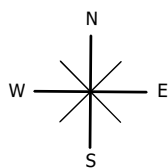


ARKUSZ: B 2

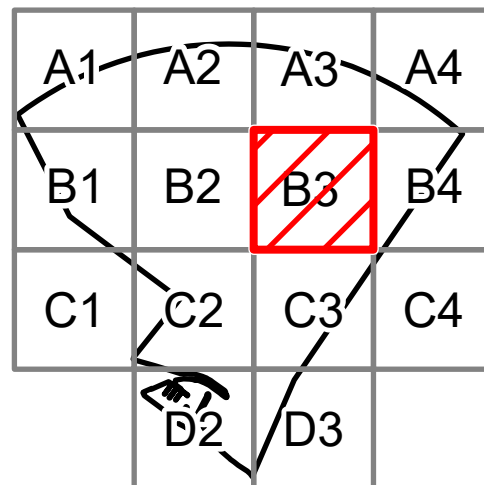


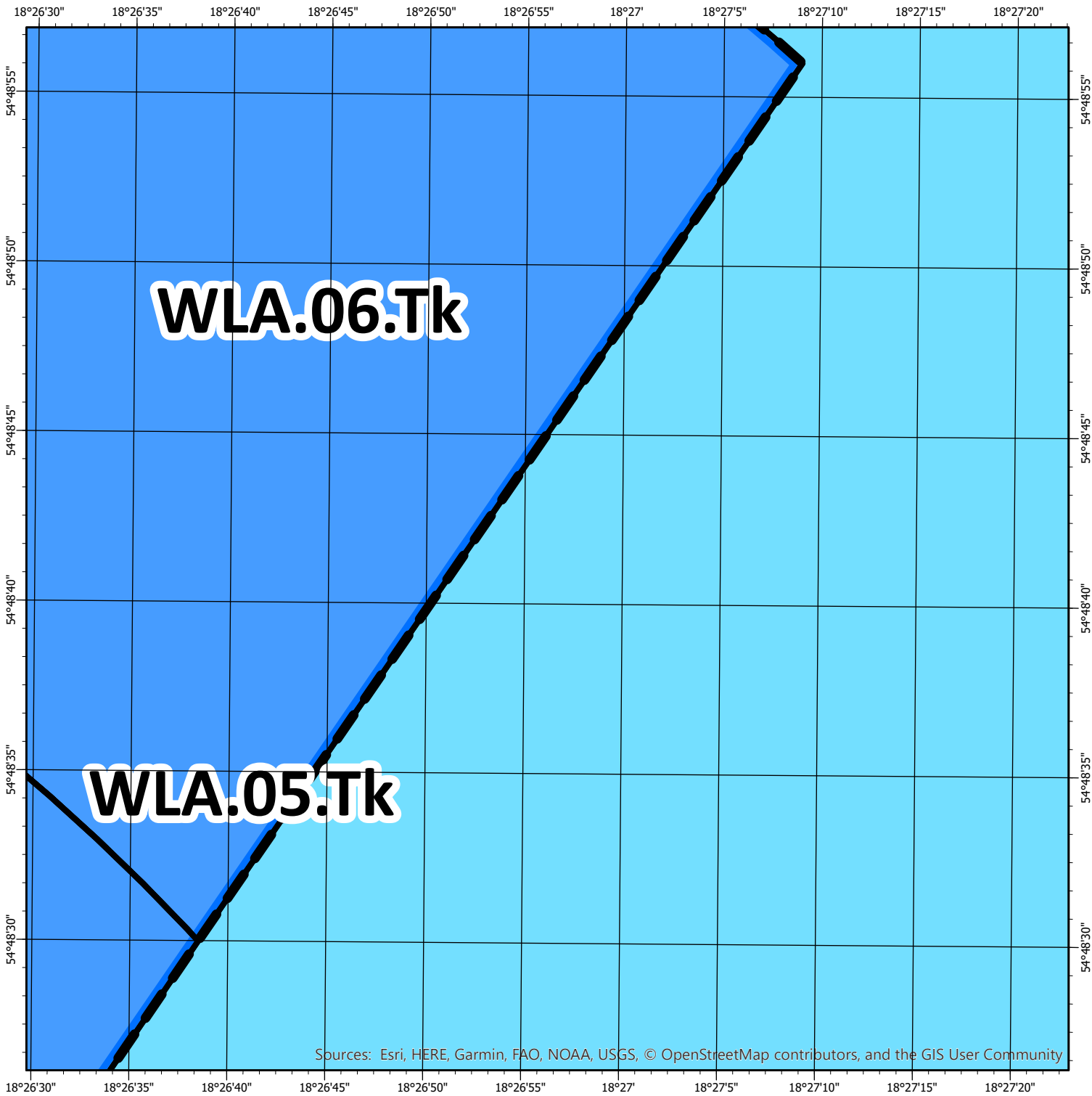


**PROJEKT PLANU ZAGOSPODAROWANIA
PRZESTRZENNEGO AKWENÓW PORTU
MORSKIEGO WE WŁADYSŁAWOWIE- PROJEKT
PLANU (WERSJA V.3),
SKALA 1 : 5 000**

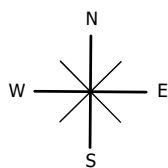


ARKUSZ: B3

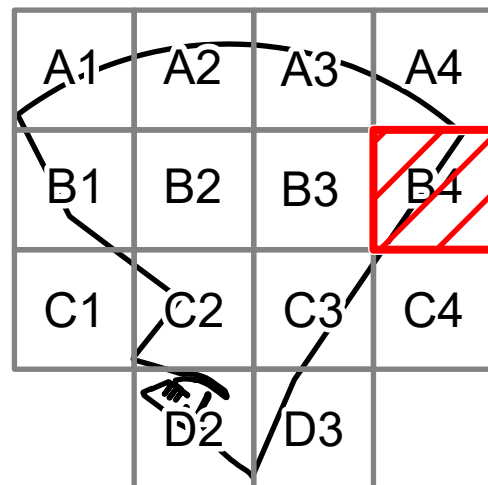


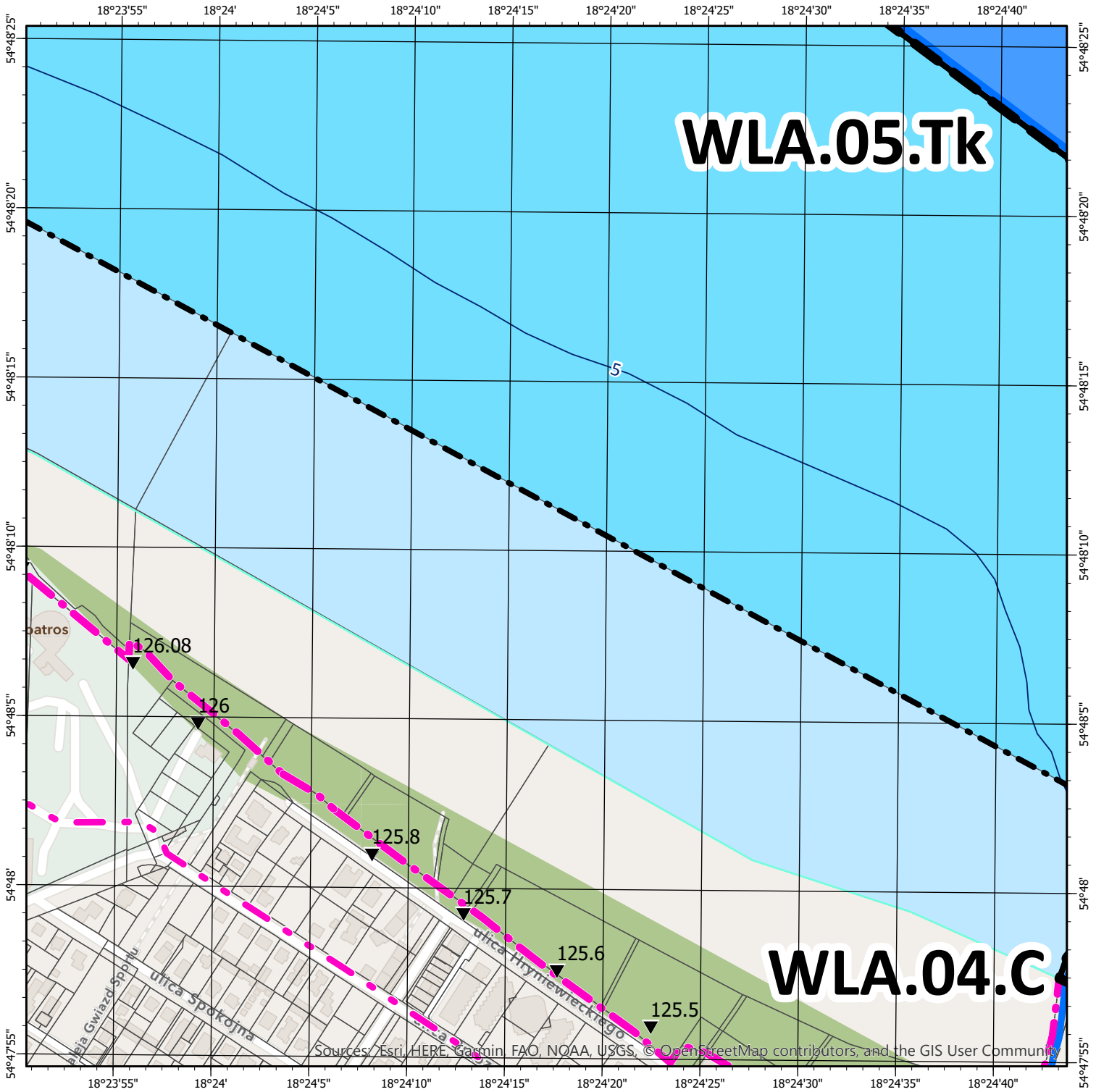


**PROJEKT PLANU ZAGOSPODAROWANIA
PRZESTRZENNEGO AKWENÓW PORTU
MORSKIEGO WE WŁADYSŁAWOWIE- PROJEKT
PLANU (WERSJA V.3),
SKALA 1 : 5 000**

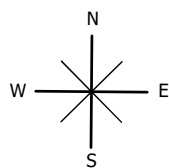


ARKUSZ: B4

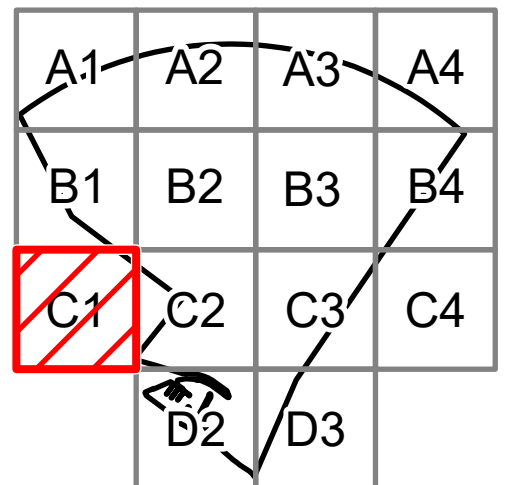


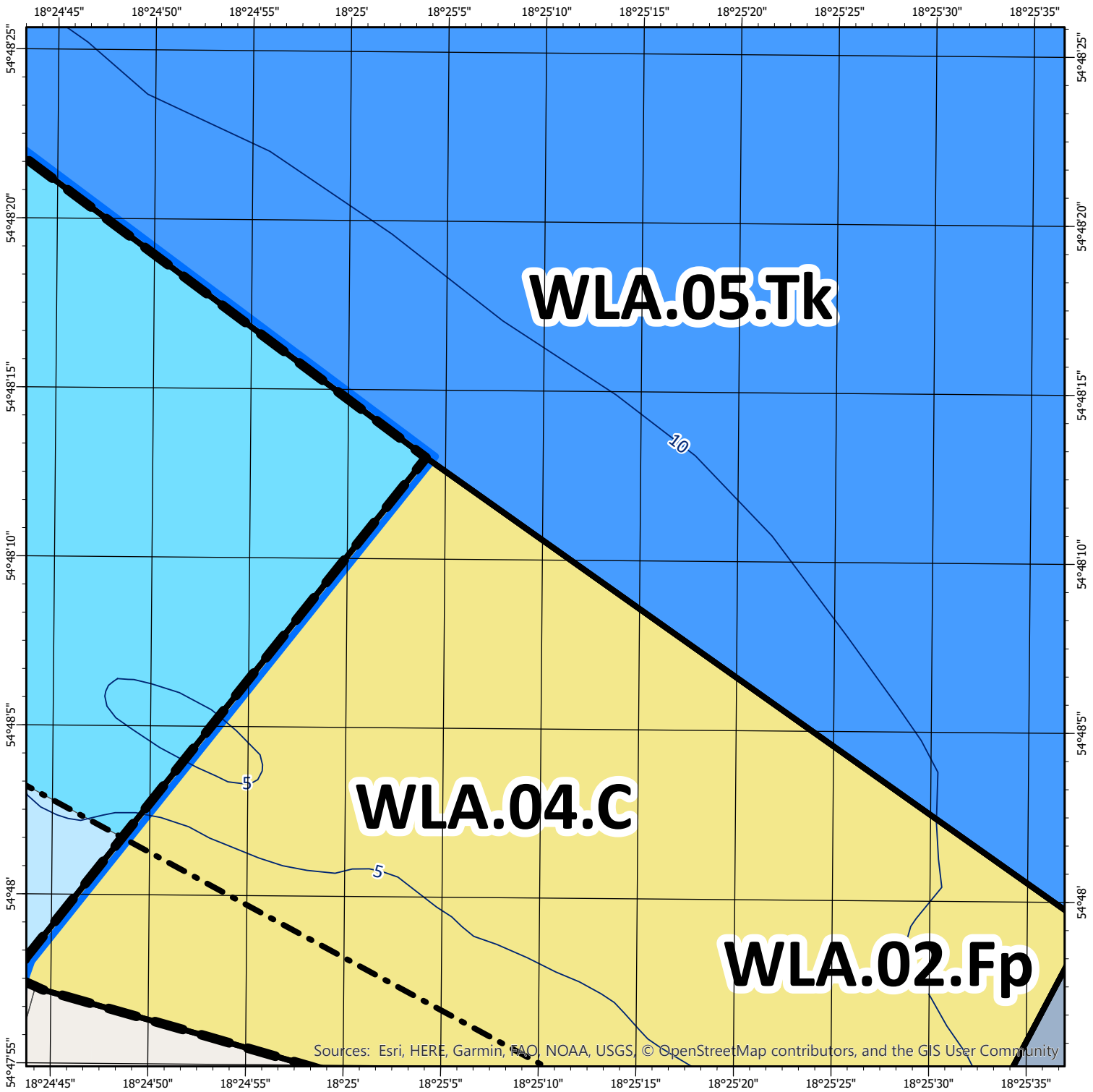


**PROJEKT PLANU ZAGOSPODAROWANIA
PRZESTRZENNEGO AKWENÓW PORTU
MORSKIEGO WE WŁADYSŁAWOWIE- PROJEKT
PLANU (WERSJA V.3),
SKALA 1 : 5 000**

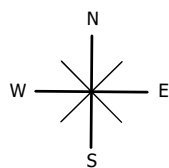


ARKUSZ: C1

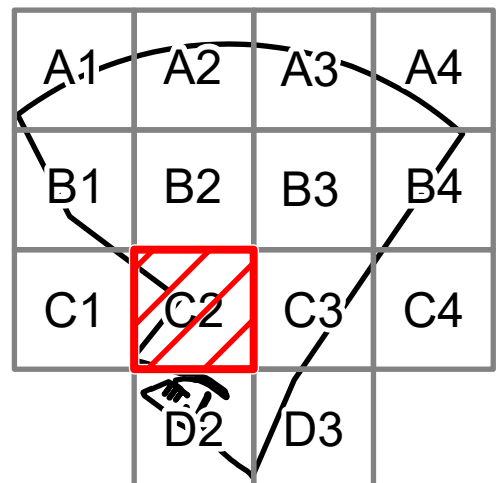


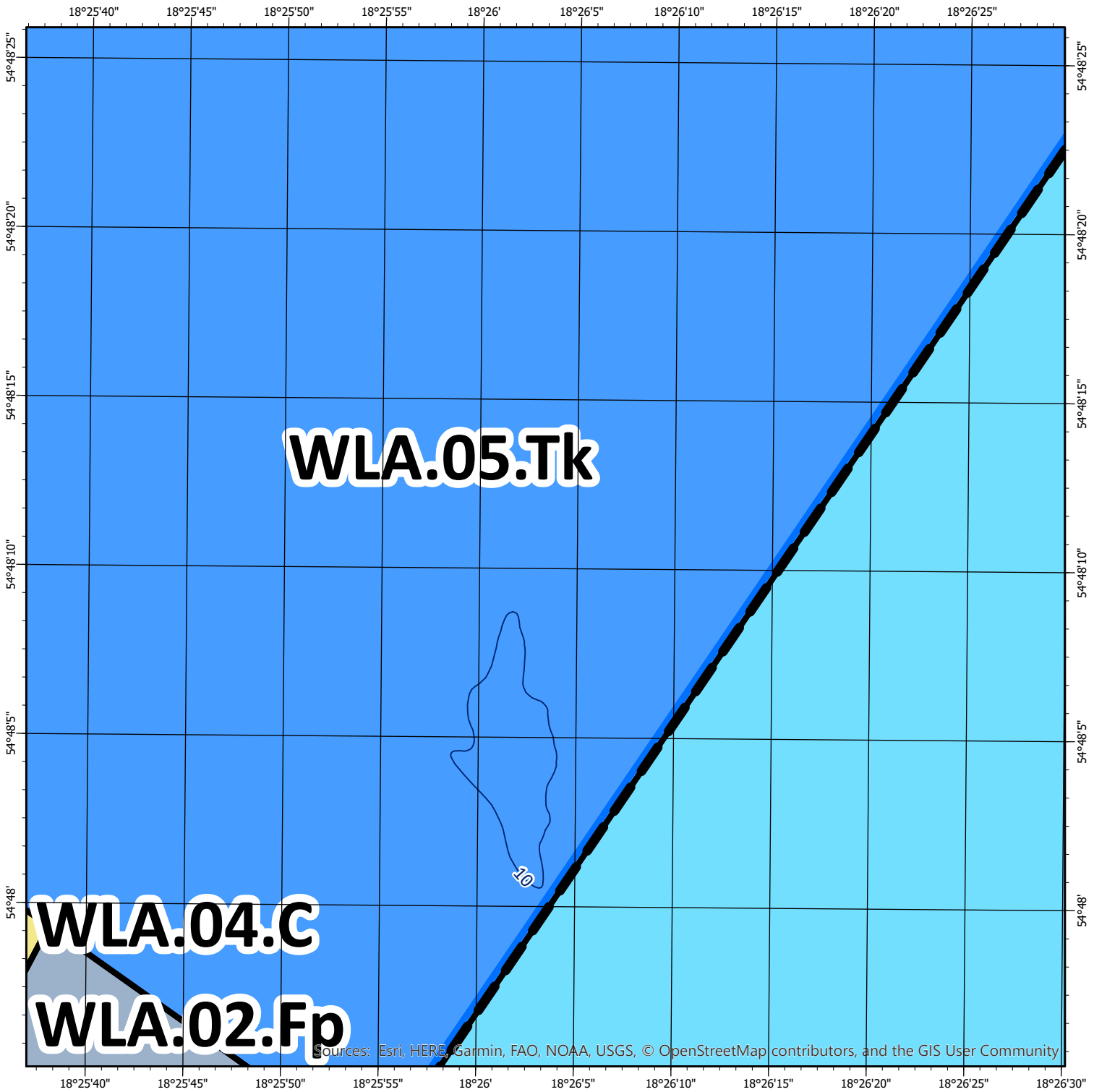


**PROJEKT PLANU ZAGOSPODAROWANIA
PRZESTRZENNEGO AKWENÓW PORTU
MORSKIEGO WE WŁADYSŁAWOWIE- PROJEKT
PLANU (WERSJA V.3),
SKALA 1 : 5 000**

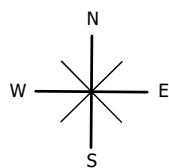


ARKUSZ: C2

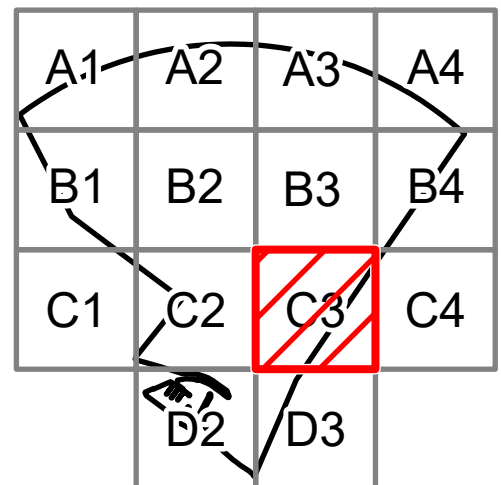





**PROJEKT PLANU ZAGOSPODAROWANIA
PRZESTRZENNEGO AKWENÓW PORTU
MORSKIEGO WE WŁADYSŁAWOWIE- PROJEKT
PLANU (WERSJA V.3),
SKALA 1 : 5 000**

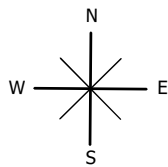


ARKUSZ: C3

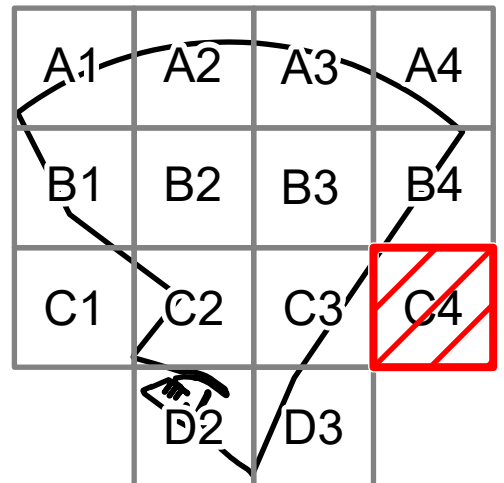


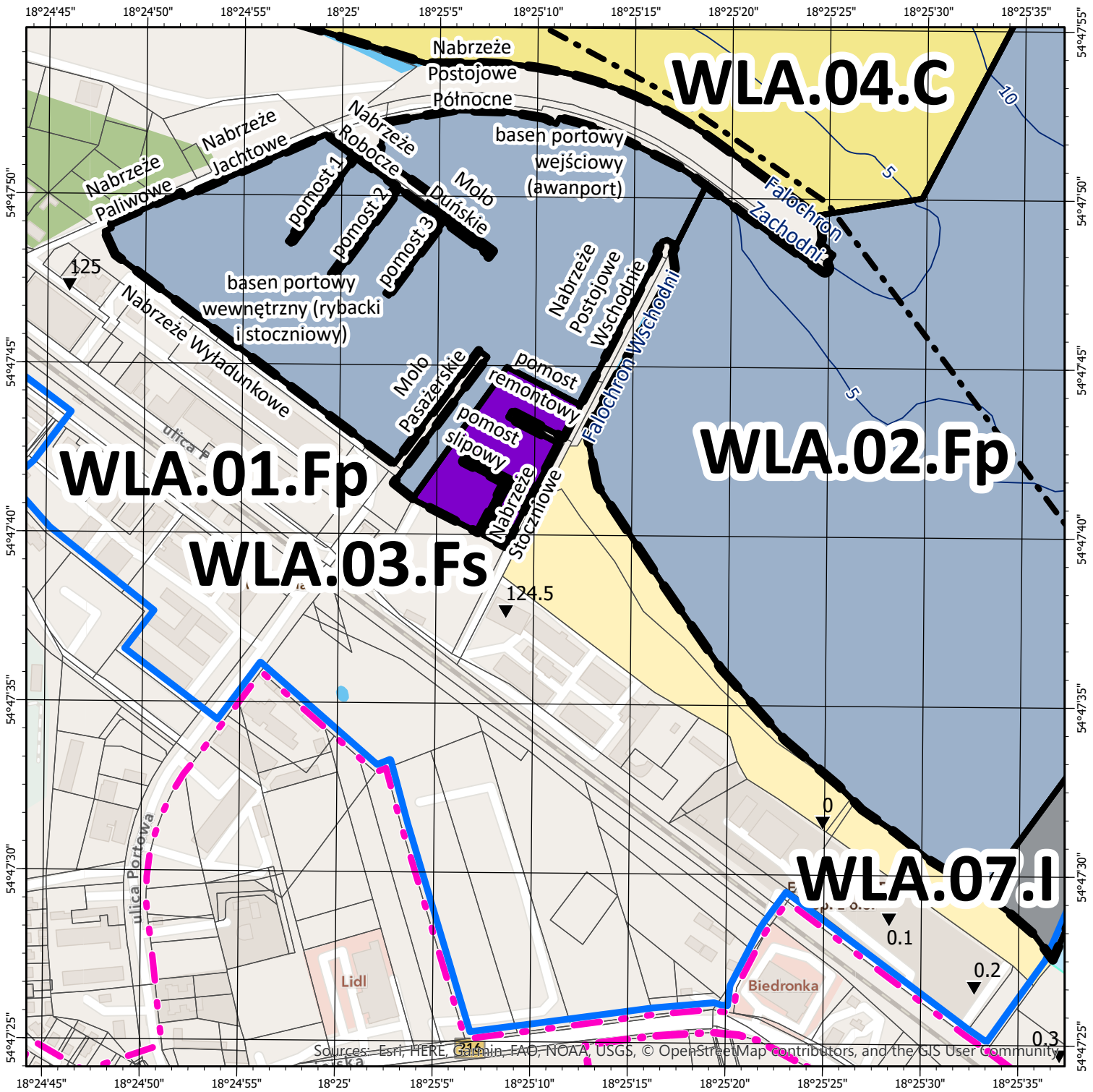


**PROJEKT PLANU ZAGOSPODAROWANIA
PRZESTRZENNEGO AKWENÓW PORTU
MORSKIEGO WE WŁADYSŁAWOWIE- PROJEKT
PLANU (WERSJA V.3),
SKALA 1 : 5 000**

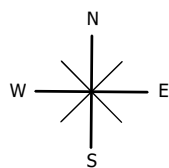


ARKUSZ: C4

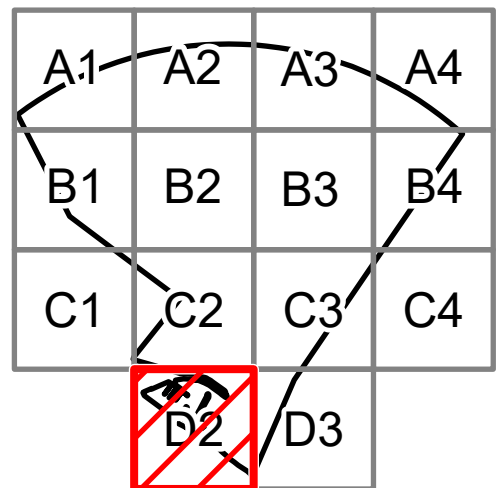


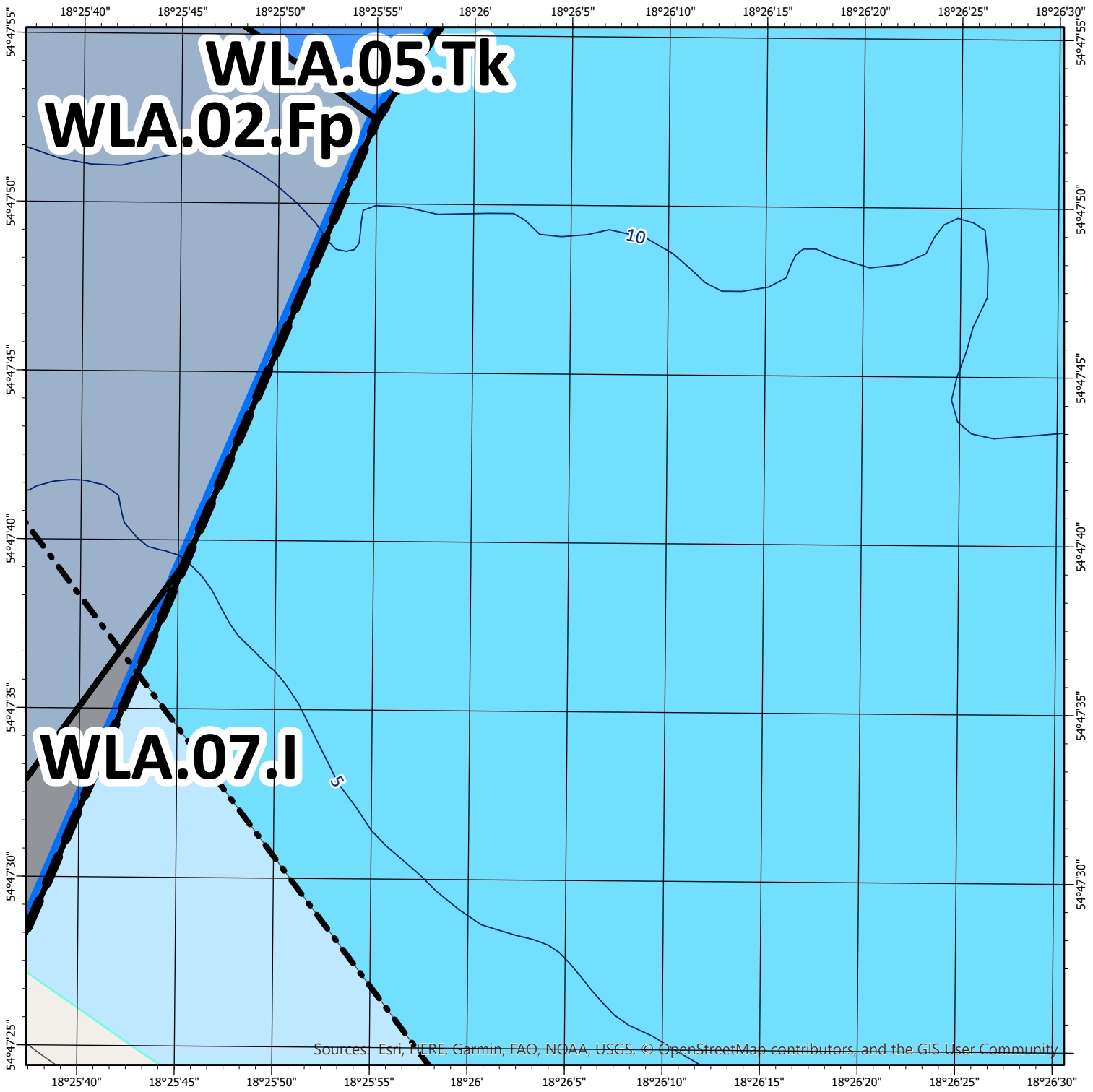


**PROJEKT PLANU ZAGOSPODAROWANIA
PRZESTRZENNEGO AKWENÓW PORTU
MORSKIEGO WE WŁADYSŁAWOWIE- PROJEKT
PLANU (WERSJA V.3),
SKALA 1 : 5 000**

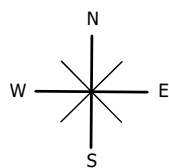


ARKUSZ: D2





**PROJEKT PLANU ZAGOSPODAROWANIA
PRZESTRZENNEGO AKWENÓW PORTU
MORSKIEGO WE WŁADYSŁAWOWIE- PROJEKT
PLANU (WERSJA V.3),
SKALA 1 : 5 000**



ARKUSZ: D3

