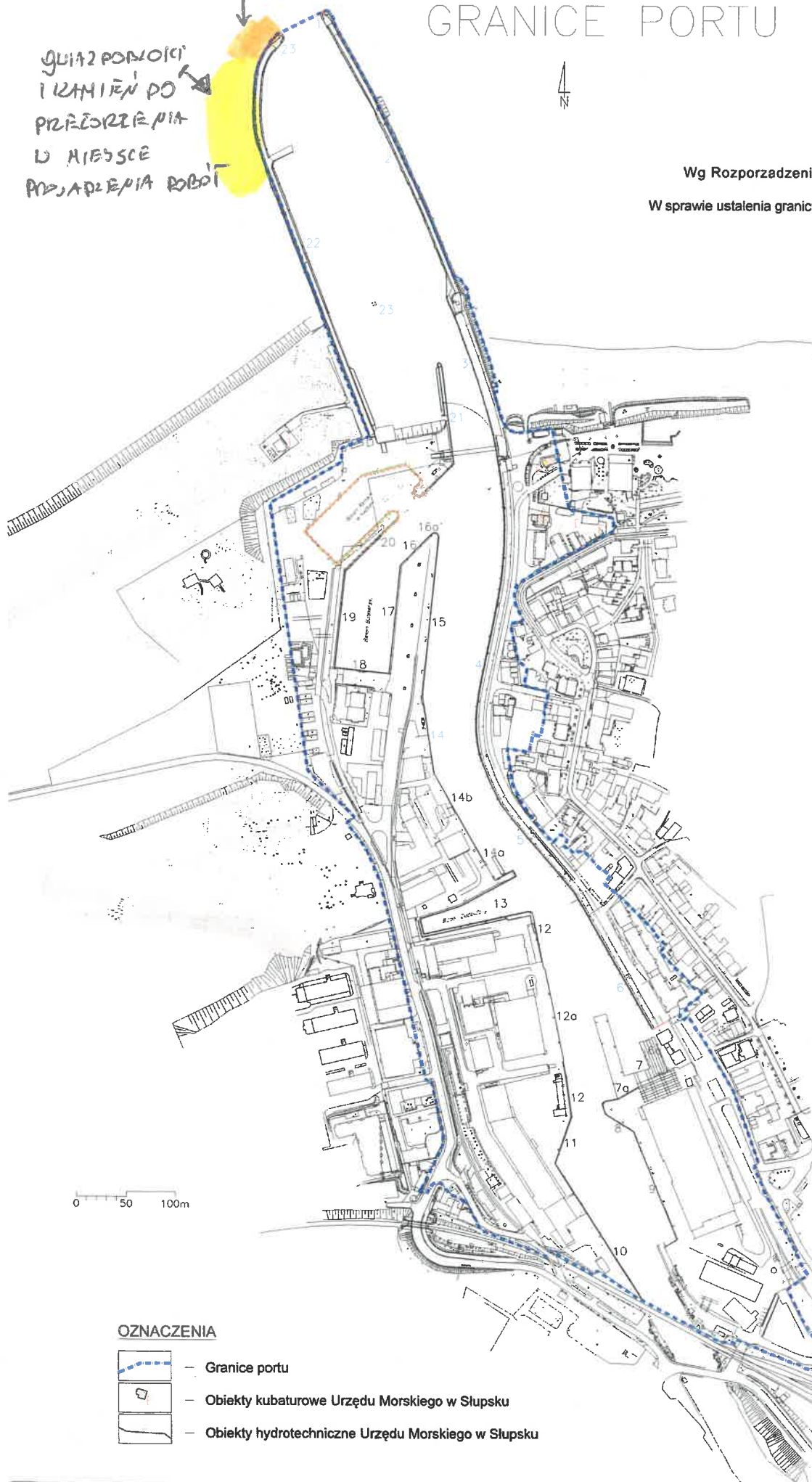


GRANICE PORTU MORSKIEGO W USTCE

skala przybliżona do 1:

Wg Rozporządzenia Ministra Transportu i Budownictwa
z dnia 17 listopada 2005 r.
W sprawie ustalenia granicy portu morskiego w Ustce od strony lądu
(Dz. U. nr 233, poz. 1990)

MIEJSCE PROWADZENIA ROBÓT
GŁÓWNA POMOCNI I KAMIENI DO PRZECIEPIENIA
W MIEJSCE PRZĄDZENIA ROBÓT






Budowle hydrotechniczne

1.	Głowica Falochronu Wschodniego	15,0
2.	Falochron Wschodni	318,0
3.	Nabrzeże Pilotowe	155,5
4.	Nabrzeże Kołobrzeskie	301,0
5.	Nabrzeże Słupskie	181,0
6.	Nabrzeże Lęborskie	151,5
6a.	Nabrzeże Lęborskie	44,0
7.	Nabrzeże Jachtowe	66,6
7a.	Pirs	87,0
8.	Nabrzeże Swarzewskie	78,0
9.	Nabrzeże Oksywskie	120,0
10.	Nabrzeże Karwińskie	166,0
11.	Nabrzeże Kuźnickie	50,5
12.	Nabrzeże Rozewskie	120,0
12a.	Nabrzeże Rozewskie	95,0
13.	Basen Budowlany	235,5
14.	Nabrzeże Władysławowskie	60,5
14a.	Nabrzeże Władysławowskie	39,0
14b.	Nabrzeże Władysławowskie	86,5
15.	Nabrzeże Dartowskie	163,0
16.	Nabrzeże Łebskie	41,5
16a.	Nabrzeże Łebskie	13,5
17.	Nabrzeże Elbląskie	111,0
18.	Nabrzeże Puckie	55,5
19.	Nabrzeże Sopotkie	98,7
20.	Nabrzeże Helskie	
21.	Ostroga Helska	105,0
22.	Falochron Zachodni	416,8
23.	Głowica Falochronu Zachodniego	14,8
24.	Dałba dziewiczyjna	
25.	Basen Rybacki (w budowie)	

Obiekty kubaturowe Urzędu Morskiego

- A. Kapitanat portu
- B. Latarnia morska
- D. Magazyn materiałowy, warsztat
- E. Garaż, magazyn
- F. Magazyn materiałowy
- G. Kotłownia
- 1. Bud. administracyjno Socjalny

OZNACZENIA

-  - Granice portu
-  - Obiekty kubaturowe Urzędu Morskiego w Słupsku
-  - Obiekty hydrotechniczne Urzędu Morskiego w Słupsku