



Projekt planu zagospodarowania przestrzennego akwenów portu morskiego w Helu wraz z prognozą oddziaływania na środowisko - przebieg procedury planistycznej z harmonogramem prac

Urząd Morski w Gdyni
planymorskie@umgdy.gov.pl

Pierwsze spotkanie konsultacyjne – 3.11.2020 r.





§ Podstawa prawna (1)

Dyrektywa Parlamentu Europejskiego i Rady 2014/89/UE z dnia 23 lipca 2014 r. ustanawiająca ramy planowania przestrzennego obszarów morskich

Dyrektywa zobowiązuje Państwa Członkowskie do:

- Transpozycji dyrektywy do ustawodawstwa krajowego (do marca 2016 r.)
- Przyjęcia krajowych planów zagospodarowania przestrzennego obszarów morskich (do 2021 r.)
- Zapewnienia spójności planów w obrębie morza regionalnego.

Ustawa z dnia 21 marca 1991 r. o obszarach morskich Rzeczypospolitej Polskiej i administracji morskiej

- Projekt planu zagospodarowania obszaru morskiego sporządza właściwy terytorialnie dyrektor urzędu morskiego;
- Plan zagospodarowania jest przyjmowany w drodze rozporządzenia przez Radę Ministrów;
- Plan podlega okresowej ocenie, co najmniej raz na 10 lat.





§ Podstawa prawna (2)

Rozporządzenie Ministra Gospodarki Morskiej i Żeglugi Śródlądowej oraz Ministra Infrastruktury i Budownictwa z 17 maja 2017 r. w sprawie wymaganego zakresu planów zagospodarowania przestrzennego morskich wód wewnętrznych, morza terytorialnego i wyłącznej strefy ekonomicznej

Ustawa z dnia 3 października 2008 r. o udostępnianiu informacji o środowisku i jego ochronie, udziale społeczeństwa w ochronie środowiska oraz o ocenach oddziaływania na środowisko

- Przeprowadzenia strategicznej oceny oddziaływania na środowisko wymagają projekty (...) planów zagospodarowania przestrzennego

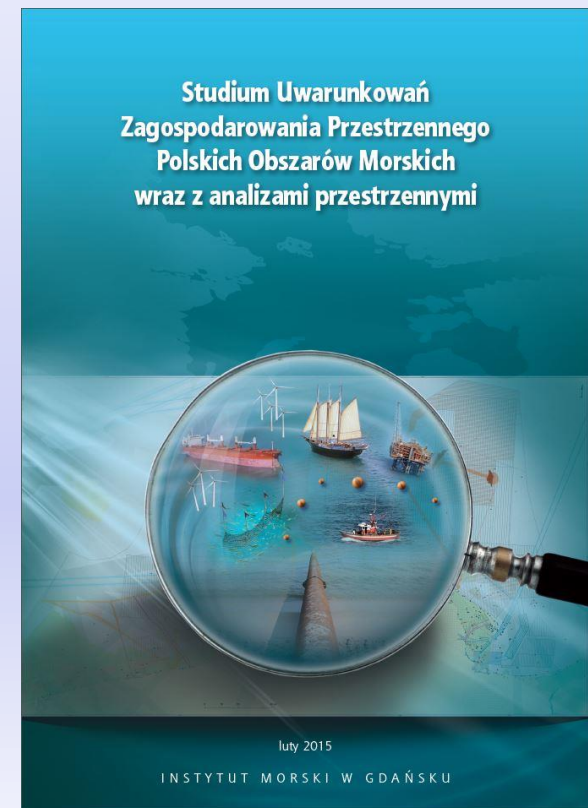


Studium uwarunkowań zagospodarowania przestrzennego polskich obszarów morskich

Marzec 2014 – luty 2015 – opracowanie **Studium zagospodarowania przestrzennego polskich obszarów morskich wraz z analizami przestrzennymi** (Instytut Morski w Gdańsku)

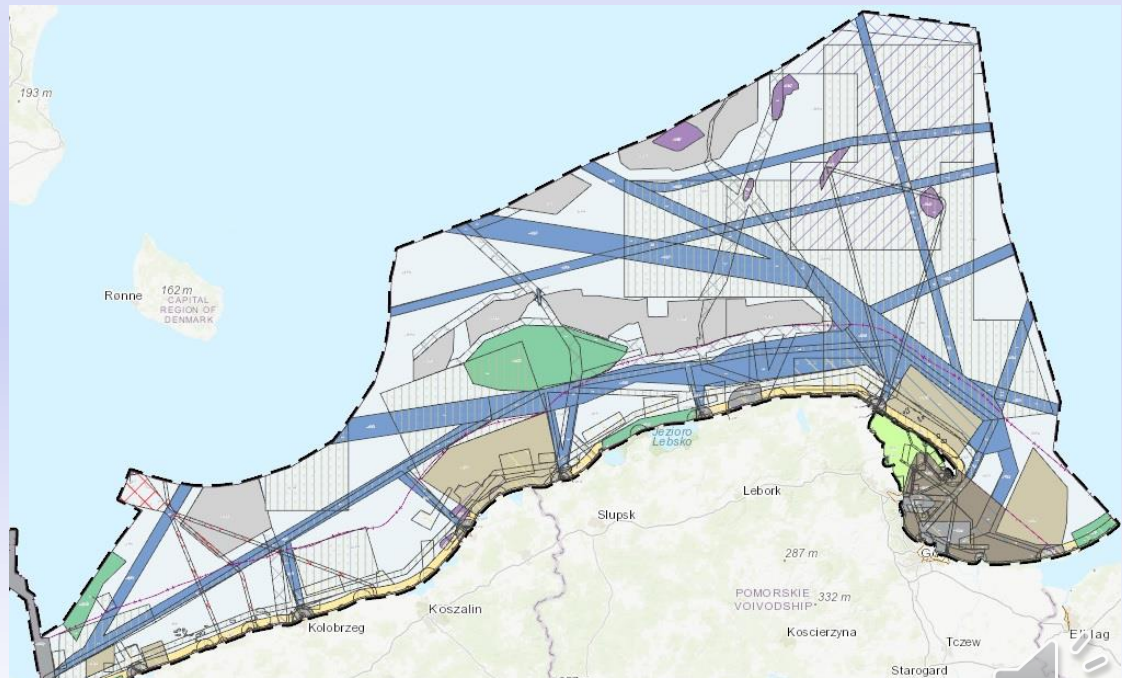
- Studium objęło:
 - Polską wyłączną strefę ekonomiczną,
 - morze terytorialne,
 - morskie wody wewnętrzne Zatoki Gdańskiej
- W ramach prac nad Studium:
 - Zebrano wnioski do planu,
 - Zebrano dane o obszarze morskim,
 - Zorganizowano 2 spotkania konsultacyjne

- Studium dostępne na stronie:
www.umgdy.gov.pl
(zakładka: „projekty” → „plany morskie”)



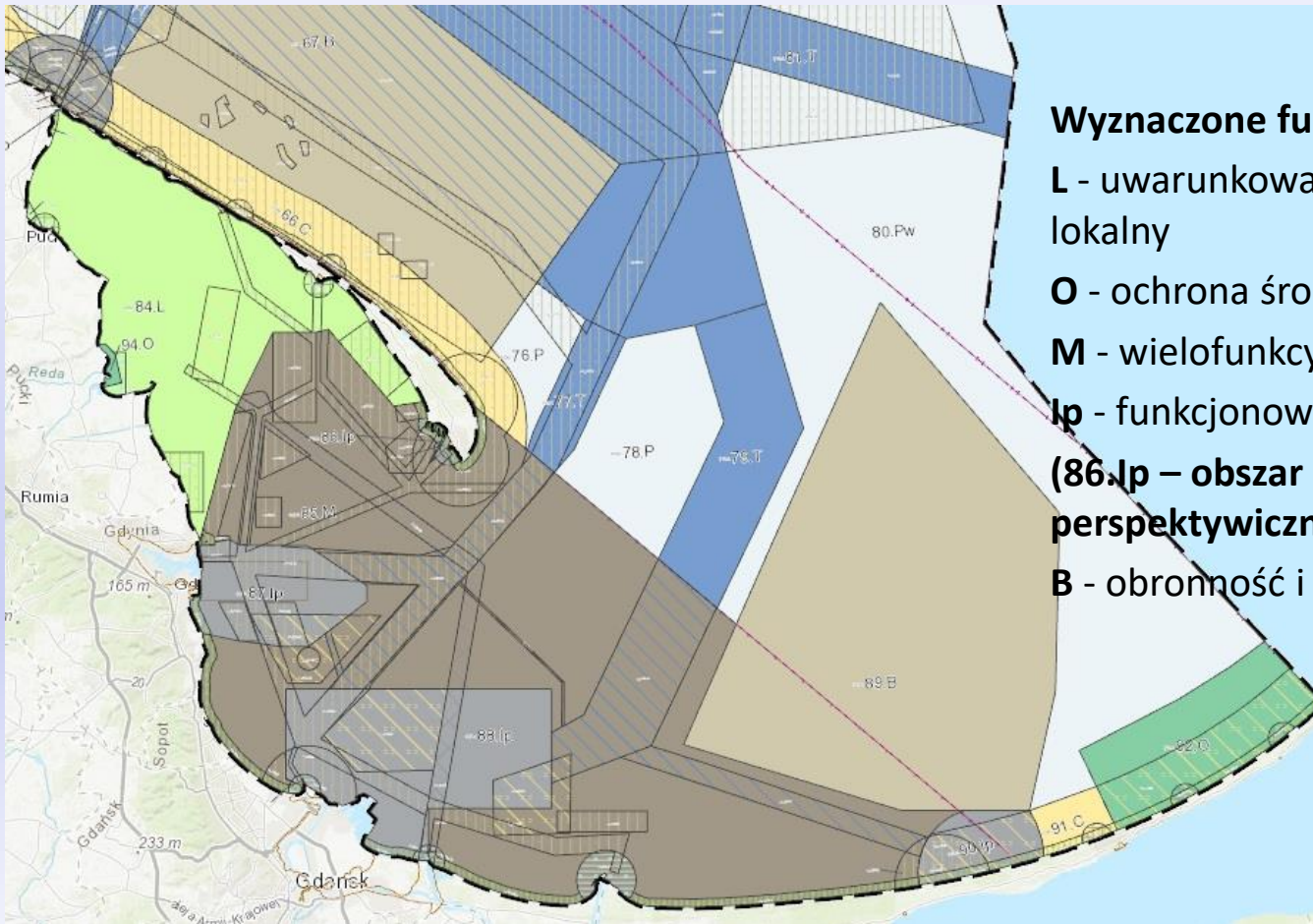
Projekt planu zagospodarowania Polskich Obszarów Morskich w skali 1 : 200 000 (1)

- Opracowany w latach 08.2016 – 08.2019 r. na zlecenie Dyrektorów Urzędów Morskich w Słupsku, Gdyni i Szczecinie
- Projekt planu (tzw. wersja 3) - dostępna na stronie www.umgdy.gov.pl
- Obecnie prowadzone postępowanie w sprawie transgranicznego oddziaływania projektu planu na środowisko
- Planowany termin przekazania do ministra właściwego ds. gospodarki morskiej – IV kw. 2020 r.





Projekt planu zagospodarowania Polskich Obszarów Morskich w skali 1 : 200 000 (2)



Wyznaczone funkcje na Zatoce Gdańskiej:

L - uwarunkowany środowiskowo rozwój lokalny

O - ochrona środowiska i przyrody

M - wielofunkcyjny rozwój gospodarczy

lp - funkcjonowanie portu lub przystani

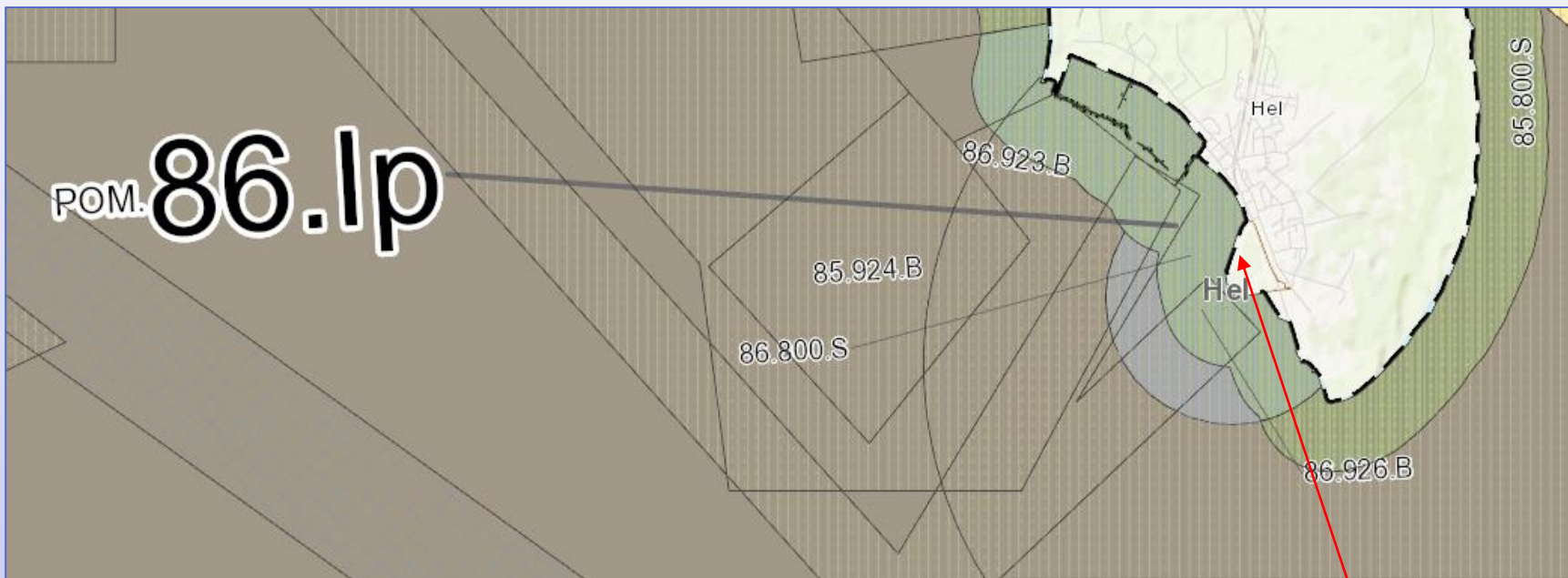
(86.Lp – obszar portu wojennego + tereny perspektywiczne)

B - obronność i bezpieczeństwo państwa





Projekt planu zagospodarowania Polskich Obszarów Morskich w skali 1 : 200 000 (2)



Wyznaczone funkcje na Zatoce Gdańskiej:

Ip - funkcjonowanie portu lub przystani
**(86.Ip – obszar portu wojennego + tereny
perspektywiczne)**

Wody portów określone od strony morza
linią łączącą najdalej wysunięte w morze
stałe urządzenia portowe, stanowiące
integralną część systemu portowego – poza
granicami planu POM





Projekt planu zagospodarowania Polskich Obszarów Morskich w skali 1 : 200 000 (3)

- Zatoka Gdańska (łącznie z akwenem 86.lp) wskazana jako akwen wymagający planu w dokładniejszej skali
- Po przyjęciu projektu planu zagospodarowania przestrzennego akwenów portu morskiego w Helu, na obszarze objętym tym planem straci moc Rozporządzenie przyjmujące projekt planu zagospodarowania Polskich Obszarów Morskich w skali 1 : 200 000





Pozostałe projekty planów zagospodarowania obszarów morskich w opracowaniu

Projekty planów opracowywane przez **Dyrektora Urzędu Morskiego w Gdyni**:

- Projekty planów zagospodarowania przestrzennego akwenów **portów morskich w Gdyni, Gdańsku, Helu, Władysławowie, Elblągu**
- Projekt planu zagospodarowania przestrzennego morskich wód wewnętrznych **Zalewu Wiślanego**
- Projekty planów zagospodarowania przestrzennego polskich obszarów morskich dla **portów w Łebie, Ustce i Rowach** – przejęte po rozwiązaniem Urzędzie Morskim w Słupsku
- Projekt planu zagospodarowania przestrzennego morskich wód wewnętrznych części **Zatoki Gdańskiej** (*plan szczegółowy*)

Projekt planu planowany do realizacji przez Dyrektora Urzędu Morskiego w Gdyni:

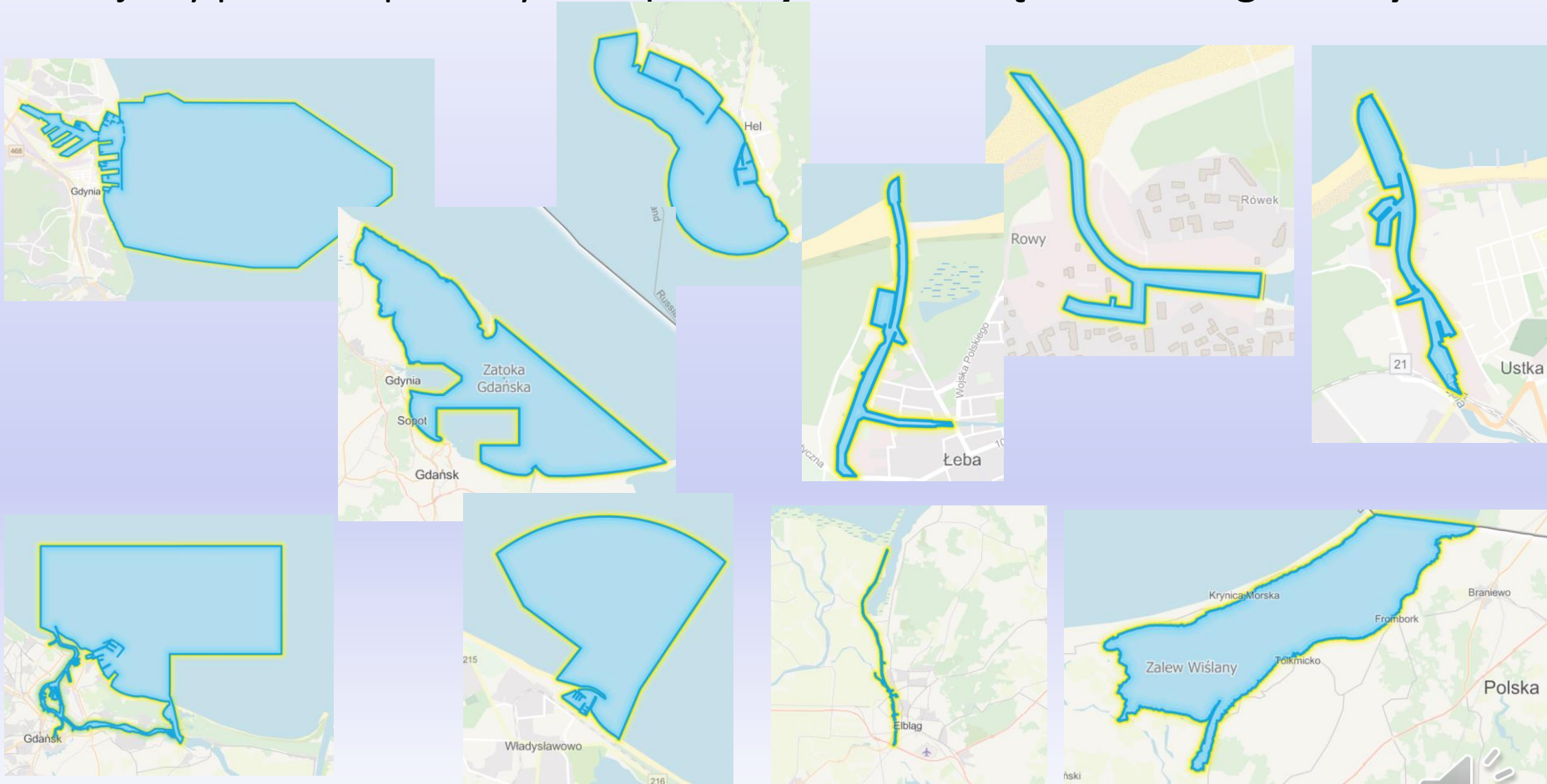
- Projektu planu zagospodarowania przestrzennego wraz z prognozą oddziaływania na środowisko dla **wód przyległych do brzegu morskiego na odcinku od Władysławowa do Łeby** (*plan szczegółowy*)





Pozostałe projekty planów zagospodarowania obszarów morskich w opracowaniu

Projekty planów opracowywane przez **Dyrektora Urzędu Morskiego w Gdyni:**



Fundusze Europejskie
Wiedza Edukacja Rozwój



Rzeczpospolita
Polska

Unia Europejska
Europejski Fundusz Społeczny





Pozostałe projekty planów zagospodarowania obszarów morskich w opracowaniu

Projekty opracowywane przez **Dyrektora Urzędu Morskiego w Szczecinie**:

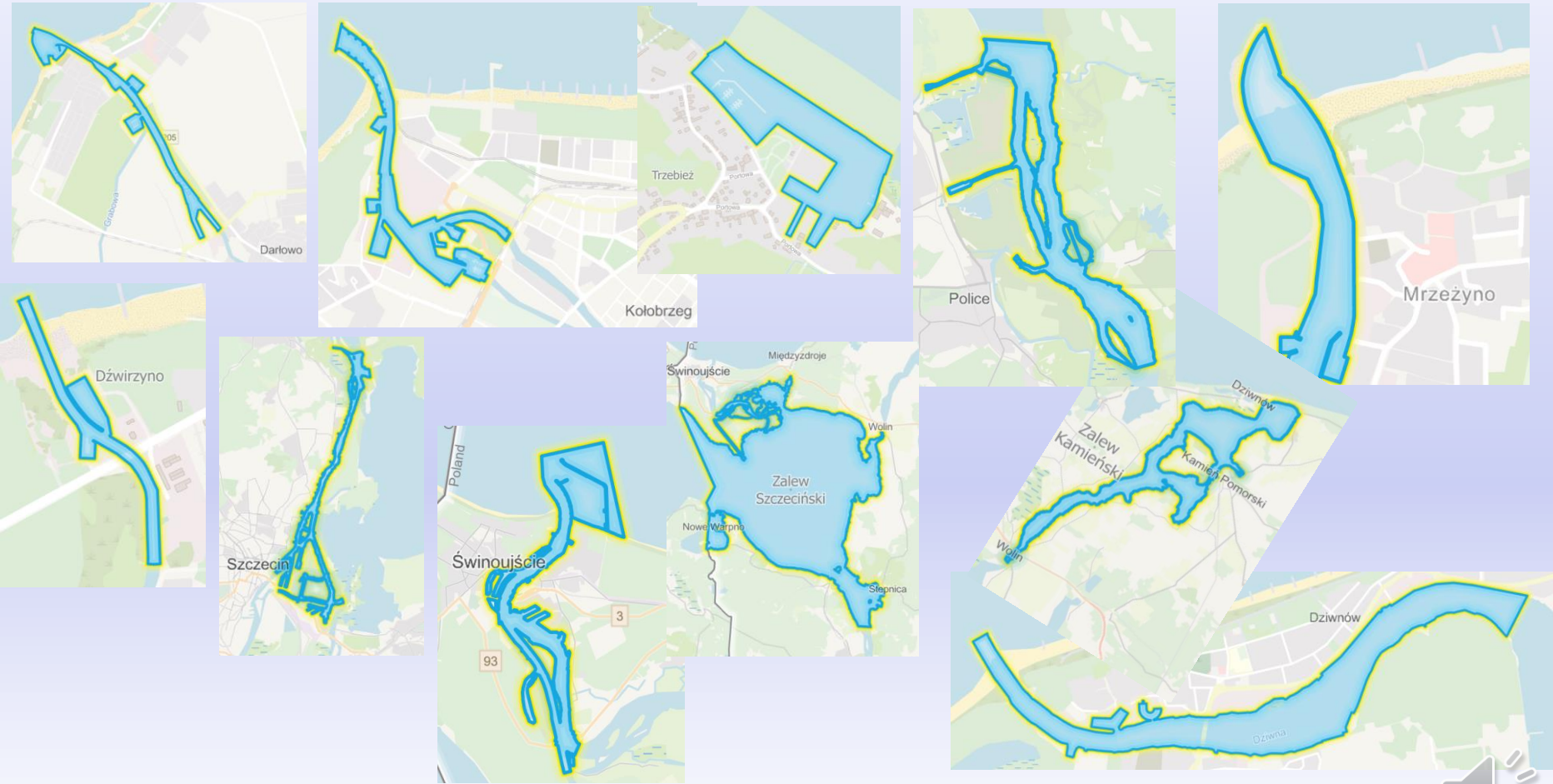
- Projekty planów zagospodarowania przestrzennego polskich obszarów morskich dla **Zalewu Szczecińskiego i Kamieńskiego**
- Projekty planów zagospodarowania przestrzennego morskich wód wewnętrznych w granicach **portów w Szczecinie, Dziwnowie, Trzebieży, Mrzeżynie, Świnoujściu i Policach**
- Projekty planów zagospodarowania przestrzennego polskich obszarów morskich dla portów w **Darłowie, Kołobrzegu i Dźwirzynie** – *przejęte po rozwiązaniem Urzędzie Morskim w Słupsku*





Pozostałe projekty planów zagospodarowania obszarów morskich w opracowaniu

Projekty opracowywane przez **Dyrektora Urzędu Morskiego w Szczecinie**:

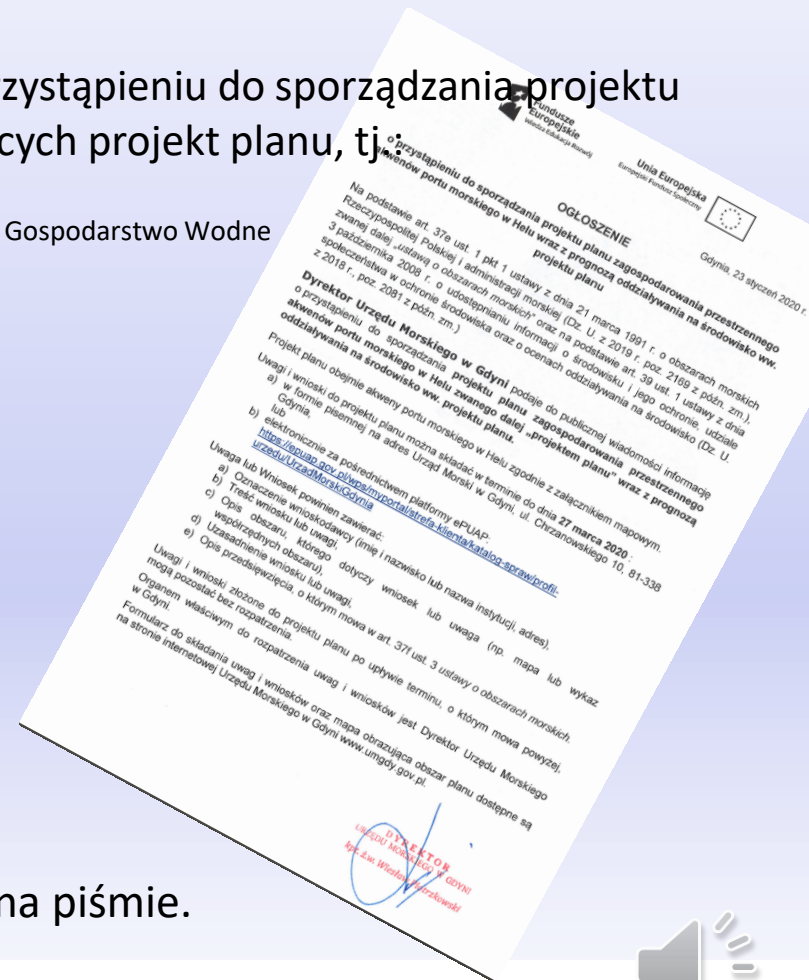


Projekt planu zagospodarowania przestrzennego akwenów portu morskiego w Helu – dotychczas wykonane prace (1)

- 23 styczeń 2020 r. – publikacja na BIP, w prasie i tablicy ogłoszeń ogłoszenia o przystąpieniu do sporządzania projektu planu
- 27 styczeń 2020 r. - zawiadomienie na piśmie o przystąpieniu do sporządzania projektu planu instytucji i organów uzgadniających i opiniujących projekt planu, tj.:

- Pomorski Wojewódzki Konserwator Zabytków w Gdańsku
- Dyrektor Regionalnego Zarządu Gospodarki Wodnej w Gdańsku, Państwowe Gospodarstwo Wodne
- Minister Zdrowia
- Dyrektor Okręgowego Urzędu Górniczego w Gdańsku
- Regionalny Dyrektor Ochrony Środowiska w Gdańsku
- Państwowy Wojewódzki Inspektor Sanitarny w Gdańsku
- Burmistrz Helu
- Minister Obrony Narodowej
- Minister Gospodarki Morskiej i Żeglugi Śródlądowej
- Minister Aktywów Państwowych
- Minister Klimatu
- Minister Spraw Wewnętrznych i Administracji
- Minister Rozwoju
- Minister Funduszy i Polityki Regionalnej
- Minister Infrastruktury
- Marszałek Województwa Pomorskiego
- Minister Kultury i Dziedzictwa Narodowego

- Dodatkowo zawiadomiono 29 interesariuszy na piśmie.





Projekt planu zagospodarowania przestrzennego akwenów portu morskiego w Helu – dotychczas wykonane prace (2)

29.06.2020 r. – publikacja ogłoszenia o zamieszczeniu na BIP wykazu uwag i wniosków

Fundusze Europejskie		Rzeczpospolita Polska		Unia Europejska	
Minister Kultury i Dziedzicenia Narodowego		Data i sygnatura pisma:		19-02-2020, DOZ-GAK.070.9.2020.AR.02.04	
ul. Krakowskie Przedmieście 15/17, 00-071 Warszawa		Data i sygnatura wypływu:		19-02-2020, INZ1.1.8100.4.6.1.2020	
Lp.	Oznaczenie obszaru	Streszczenie treści	Opis przedsięwzięcia*	Sposób uwzględnienia wniosku	Usługi wykonawcy planu
1.1	Obszar planu HEL	Nie zgłasza żadnych nowych wniosków lub uwag ponad ogłoszone pismem Min. Kultury i Dziedzicenia Narodowego z d. 1.11.2016 r. W granicach objętych obszarem znajdują się liczne wraki stanowiące zabytki archeologiczne oraz wraki wymagające jeszcze rozpoznania. Wnosi o utworzenie akwenów chronionych ustanowieniem planu wokół zidentyfikowanych obiektów dziedzictwa kulturowego i zabytków - w przypadku wraków, granice tych akwenów wyznacza posępna ciągła linia w promieniu 25 m od zewnętrznej obrzeży wraku.	Nie wymagany.	W trakcie weryfikacji. Wniosek zostanie szczegółowo przeanalizowany w toku prac planistycznych.	Na obszarze planu HEL znajduje się jeden zabrak. Wrak zabytkowy zostanie w planie uwzględniony zgodnie z przepisami ustawy o zabytkach opiece nad zabytkami - jako str. archeologicznej. Nie jest możliwe wyznaczenie podskalaemu chronionego wymiaru archeologiczne jako linia w odległości 0,5 rwraku- znana jest jedynie pozycja - i oparciu o współrzędne geo
Minister Obrony Narodowej		Data i sygnatura pisma:		10-03-2020, MON-DI-WZN.270.3.2020	
Al. Niepodległości 218, 00-911 Warszawa		Data i sygnatura wypływu:		19-03-2020, INZ1.1.8100.4.6.2.2020	
Lp.	Oznaczenie obszaru	Streszczenie treści	Opis przedsięwzięcia*	Sposób uwzględnienia wniosku	Usługi wykonawcy planu
2.1	Dotyczy nr 32/75 i 32/28 ob. Hel	Wnioskuję, aby działać ewidencyjne wchodzące w skład terenów zamkniętych wyznaczonych pod poz. nr. 526 i 527 w załączniku do decyzji nr 38/000 Ministerstwa Obrony Narodowej z dnia 13 marca 2019 r. w sprawie ustalenia terenów zamkniętych w rezerwie obrony narodowej (Dz. Urz. Min. Obr. Nar. z 2019 r., poz. 46, z późn. zm.), ujęt w projekcie planu jako podskalaemu i funkcja „bezpieczeństwa i obronności (B)“.	Nie wymagany.	Wniosek zostanie szczegółowo przeanalizowany i prac planistycznych	
2.2	Obszar poligonu morskiego P-7 oraz obszar wędków osi torów	Wnioskuję, aby części poligonu morskiego P-7 oraz tony wodne podskalaemu - 00218 i 00219 Mariny Hel w projekcie planu jako podskalaemu i funkcja „bezpieczeństwa i obronności (B)“.	Nie wymagany.	Wniosek zostanie szczegółowo przeanalizowany i prac planistycznych	

Gdynia, 29 czerwca 2020 r.

OGŁOSZENIE
o wyłożeniu do publicznego wglądu wykazu uwag i wniosków złożonych do projektu planu zagospodarowania przestrzennego akwenów portu morskiego w Helu

Gdynia, 29 czerwca 2020 r.

Na podstawie art. 37e ust. 1 pkt 4 ustawy z dnia 21 marca 1991 r. o obszarach morskich Rzeczypospolitej Polskiej i administracji morskiej (Dz. U. z 2019 r. poz. 2169 z późn. zmian.) oraz na podstawie art. 39 ust. 1 ustawy z dnia 3 października 2008 r. o udostępnianiu informacji o środowisku i jego ochronie, udziale społeczeństwa w ochronie środowiska oraz o ocenach oddziaływania na środowisko (Dz. U. z 2020 r., poz. 283 z późn. zmian.)

Dyrektor Urzędu Morskiego w Gdyni podaje do publicznej wiadomości informację o wyłożeniu do publicznego wglądu wykazu uwag i wniosków złożonych do projektu planu zagospodarowania przestrzennego akwenów portu morskiego w Helu.

Wykaz jest dostępny do publicznego wglądu w Biuletynie Informacji Publicznej Urzędu Morskiego w Gdyni. Z wykazem oraz treścią wniosków wraz z opisem przedsięwzięcia, o którym mowa w art. 37f ust.3 ustawy z dnia 21 marca 1991 r. o obszarach morskich Rzeczypospolitej Polskiej i administracji morskiej można się też zapoznać w siedzibie Urzędu Morskiego w Gdyni, ul. Chrzanowskiego 10, 81-338 Gdynia po uprzednim uzgodnieniu telefonicznym (nr tel.: 58 355 34 36).

Wykaz będzie dostępny do dnia wyłożenia projektu planu zagospodarowania przestrzennego akwenów portu morskiego w Helu oraz prognozy oddziaływania projektu ww. planu na środowisko.

projektu planu zagospodarowania portu morskiego w Helu

OGŁOSZENIA O WYŁOŻENIU WYKAZU UWAG I WNISKÓW DO P.KTY PLANÓW ZAGOSPODAROWANIA. WODY PORTOWE HEL



OGŁOSZENIE

o publicznego wglądu wykazu uwag i wniosków złożonych do projektu planu zagospodarowania przestrzennego akwenów portu morskiego w Helu

awie art. 37e ust. 1 pkt 4 ustawy z dnia 21 marca 1991 r. o obszarach mospolitej Polskiej i administracji morskiej (Dz. U. z 2019 r. poz. 2169 z późn. a podstawie art. 39 ust. 1 ustawy z dnia 3 października 2008 r. o udostępniani o środowisku i jego ochronie, udziale społeczeństwa w ochronie środowiska nach oddziaływania na środowisko (Dz.U. z 2020 r., poz. 283 z późn. zmian.)

ydyktor Urzędu Morskiego w Gdyni podaje do publicznej wiadomości informację o wyłożeniu do publicznego wglądu wykazu uwag i wniosków złożonych do projektu planu zagospodarowania przestrzennego akwenów portu morskiego w Helu.

[Czytaj dalej →](#)

Fundusze Europejskie Wiedza Edukacja Rozwój

Rzeczpospolita Polska

Unia Europejska Europejski Fundusz Społeczny

Gdynia, 29 czerwca 2020 r.

OGŁOSZENIE o wyłożeniu do publicznego wglądu wykazu uwag i wniosków złożonych do projektu planu zagospodarowania przestrzennego akwenów portu morskiego w Helu

Na podstawie art. 37e ust. 1 pkt 4 ustawy z dnia 21 marca 1991 r. o obszarach morskich Rzeczypospolitej Polskiej i administracji morskiej (Dz. U. z 2019 r. poz. 2169 z późn. zmian.) oraz na podstawie art. 39 ust. 1 ustawy z dnia 3 października 2008 r. o udostępnianiu informacji o środowisku i jego ochronie, udziale społeczeństwa w ochronie środowiska oraz o ocenach oddziaływania na środowisko (Dz. U. z 2020 r., poz. 283 z późn. zmian.)

Dyrektor Urzędu Morskiego w Gdyni podaje do publicznej wiadomości informację o wyłożeniu do publicznego wglądu wykazu uwag i wniosków złożonych do projektu planu zagospodarowania przestrzennego akwenów portu morskiego w Helu.

Wykaz jest dostępny do publicznego wglądu w Biuletynie Informacji Publicznej Urzędu Morskiego w Gdyni. Z wykazem oraz treścią wniosków wraz z opisem przedsięwzięcia, o którym mowa w art. 37f ust.3 ustawy z dnia 21 marca 1991 r. o obszarach morskich Rzeczypospolitej Polskiej i administracji morskiej można się też zapoznać w siedzibie Urzędu Morskiego w Gdyni, ul. Chrzanowskiego 10, 81-338 Gdynia po uprzednim uzgodnieniu telefonicznym (nr tel.: 58 355 34 37 lub 58 355 34 36).

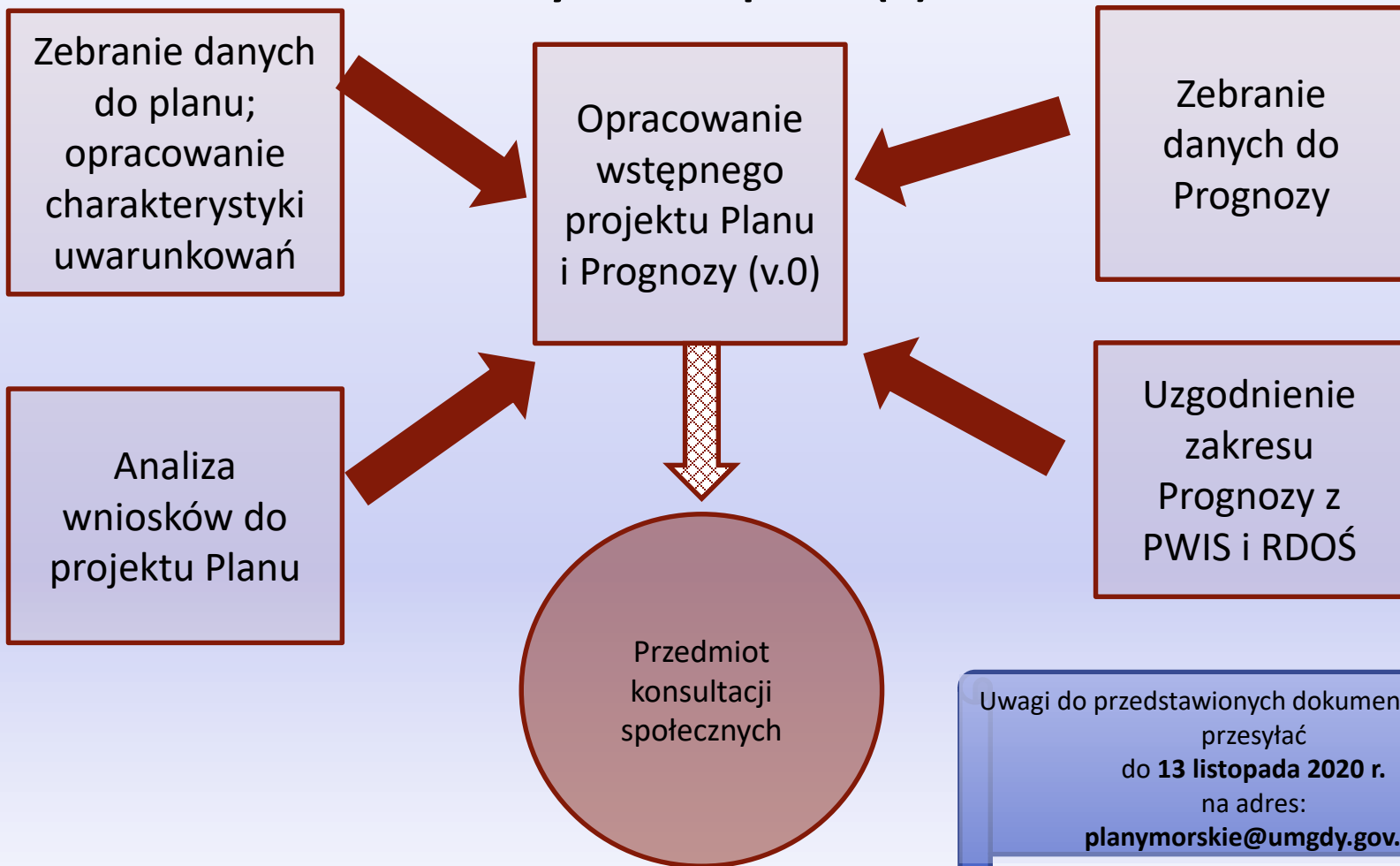
Wykaz będzie dostępny do dnia wyłożenia projektu planu zagospodarowania przestrzennego akwenów portu morskiego w Helu oraz prognozy oddziaływania projektu ww. planu na środowisko.

Z up. D. WREŚTORA
URZĘDU MORSKIEGO
mgr inż. Agn. Ewa Mikołajczyk
Z-ca Dyrektora i Inspektor Morskiej





Projekt planu zagospodarowania przestrzennego akwenów portu morskiego w Helu – dotychczas wykonane prace (3)



Projekt planu zagospodarowania przestrzennego akwenów portu morskiego w Helu – dalsza procedura planistyczna

- Ogłoszenie o przystąpieniu do opracowywania projektu planu – 23.01.2020
- Zawiadomienie organów o przystąpieniu do opracowywania projektu planu – 27.01.2020 r.
- Publikacja wykazu uwag i wniosków – 29.06.2020 r.
- Uzgodnienie zakresu Prognozy OŚ
- Zebranie danych do projektu planu i prognozy
- **Opracowanie wstępnego projektu planu i prognozy (v.0)**
- **Pierwsze spotkanie konsultacyjne – 03.11.2020 r.**
- **Opracowanie projektu planu i prognozy do uzgodnień i konsultacji (v.1) – II kwartał 2021 r.**
- **Wystąpienie o opinie i uzgodnienia do projektu planu z prognozą – II kwartał 2021 r.**
- **Wyłożenie projektu planu z prognozą – II / III kwartał 2021 r.**
- **Drugie spotkanie konsultacyjne – dyskusja publiczna – III kwartał 2021 r.**
- **Opracowanie projektu planu z Prognozą po konsultacjach publ. i uzgodnieniach (v.2) – III/IV kwartał 2021**
- **Ponowne uzgodnienia**
- **Opracowanie projektu planu z prognozą uwzględniającego ponowne uzgodnienia (v.3) - I kwartał 2022 r.**
- **Przedstawienie projektu planu ministrowi ds. rozwoju reg. oraz ministrowi ds. budownictwa, planowania i zagospodarowania oraz mieszkalnictwa – I / II kwartał 2022 r.**
- **Przekazanie projektu planu do ministra właściwego ds. gosp. morskiej – II kwartał 2022 r.**





DZIĘKUJEMY



Fundusze Europejskie
Wiedza Edukacja Rozwój



**Rzeczpospolita
Polska**

Unia Europejska
Europejski Fundusz Społeczny

