

Aktualizacja ewidencji gruntów
Działka 174/2 obr. Władysławowo 02
Gmina Miasto Władysławowo

nr zamówienia ZG-DO-3811-13/18

URZĄD MORSKI W GDYNI
Wydział Zabezpieczenia Geodezyjnego
Chrzanowskiego 10, 81-338 Gdynia

Wydrukował: dorłowski, data: 05.09.2018



Władysławowo

15-16-3-14-127 -d -00

131

Obr. Chłapowo

15-16-3-14-127 -f -00

184

174/1

174/2

15-16-3-14-127 -a -00

Powierzchnia 2,09 ha

Obr. Władysławowo 02

11

m. Władysławowo

15-16-3-14-127 -b -00

10

173/4

173/3

1/8

Obr. Władysławowo 03

171

175




1/7

15-16-3-14-127 -c -00

2/2

15-16-3-14-126 -b -00

Legenda

-  lokalizacja przedmiotu zamówienia
-  wydzielenia leśne
-  las