PLAN ZAGOSPODAROWANIA PRZESTRZENNEGO MORSKICH WÓD WEWNĘTRZNYCH, MORZA TERYTORIALNEGO I WYŁĄCZNEJ STREFY EKONOMICZNEJ W SKALI 1: 200 000

Czwarte krajowe spotkanie konsultacyjne – konferencja końcowa

Warszawa, 6.06.2019 r.

Fundusze Europejskie
Wiedza Edukacja Rozwój

Unia Europejska
Europejski Fundusz Społeczny

Struktura prezentacji

1. Plan, proces planistyczny i uwarunkowania planowania.

2. Prezentacja wybranych funkcji:

   - definicja funkcji i ewentualnie innych pojęć;
   - wydzielenia;
   - przyjęte rozwiązania w ustaleniach ogólnych;
   - zmiany między wersjami planu.

Prezentacja ma charakter informacyjny o rozwiązaniach zastosowanych w projekcie planu.

Założenia ogólne planu

1. Struktura projektu planu:

- Rozporządzenie z załącznikami:
  - 1. Ustalenia ogólne;
  - 2. Rozstrzygnięcia szczegółowe;
  - 3. Uzasadnienie do rozstrzygnięć szczegółowych;
  - 4. Rysunek planu.

Dotychczasowe wersje planu

- V.0 – wstępna wersja planu;
- V.1 – wersja planu uwzględniająca ustalenia prognozy;
- V.2 – wersja planu uwzględniająca uzgodnienia i opinie oraz uwagi i wnioski pozyskane w ramach konsultacji społecznych;
- V.3 – wersja planu uwzględniająca ponowne uzgodnienia i opinie.

Rysunek planu v.0

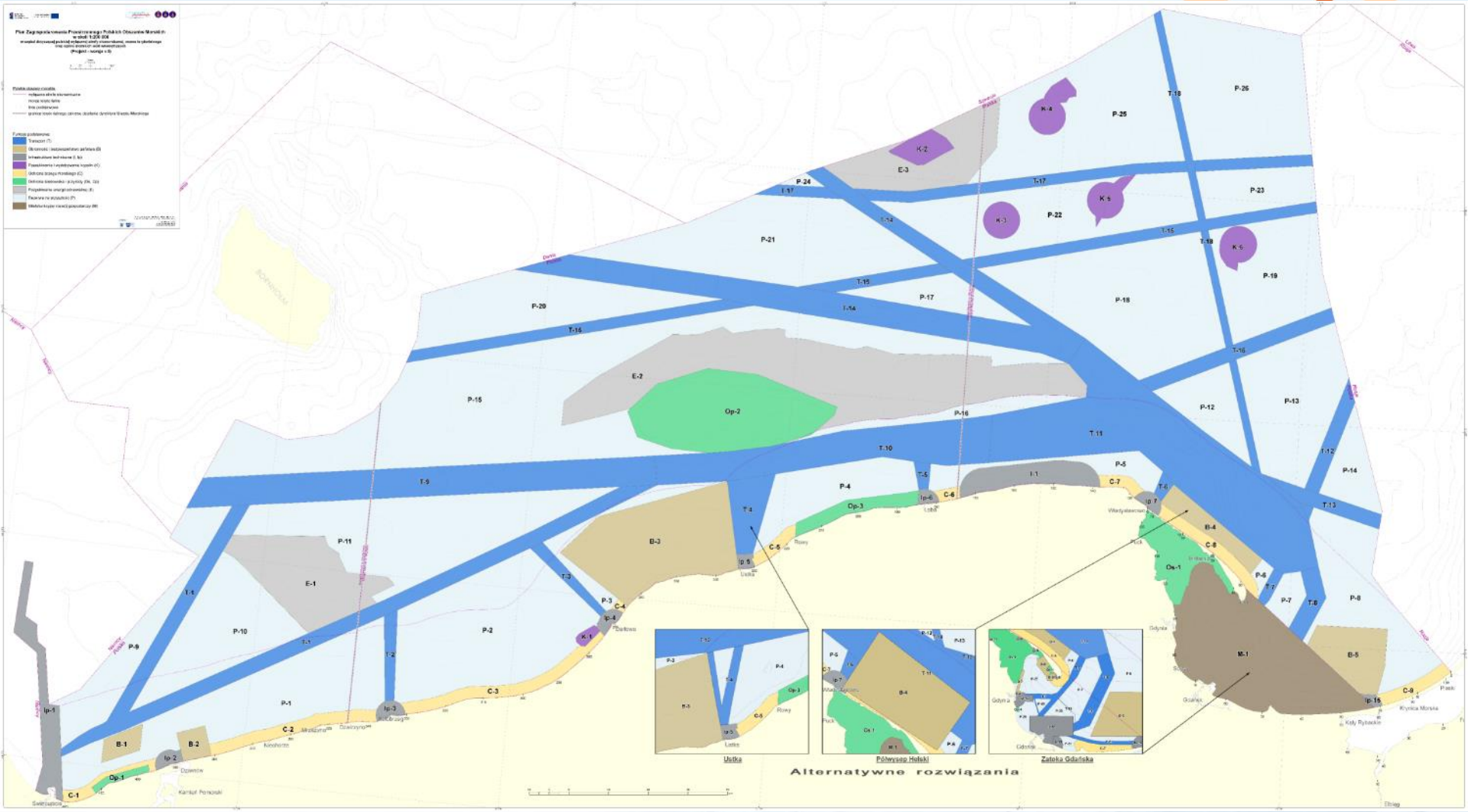

Rysunek planu v.1

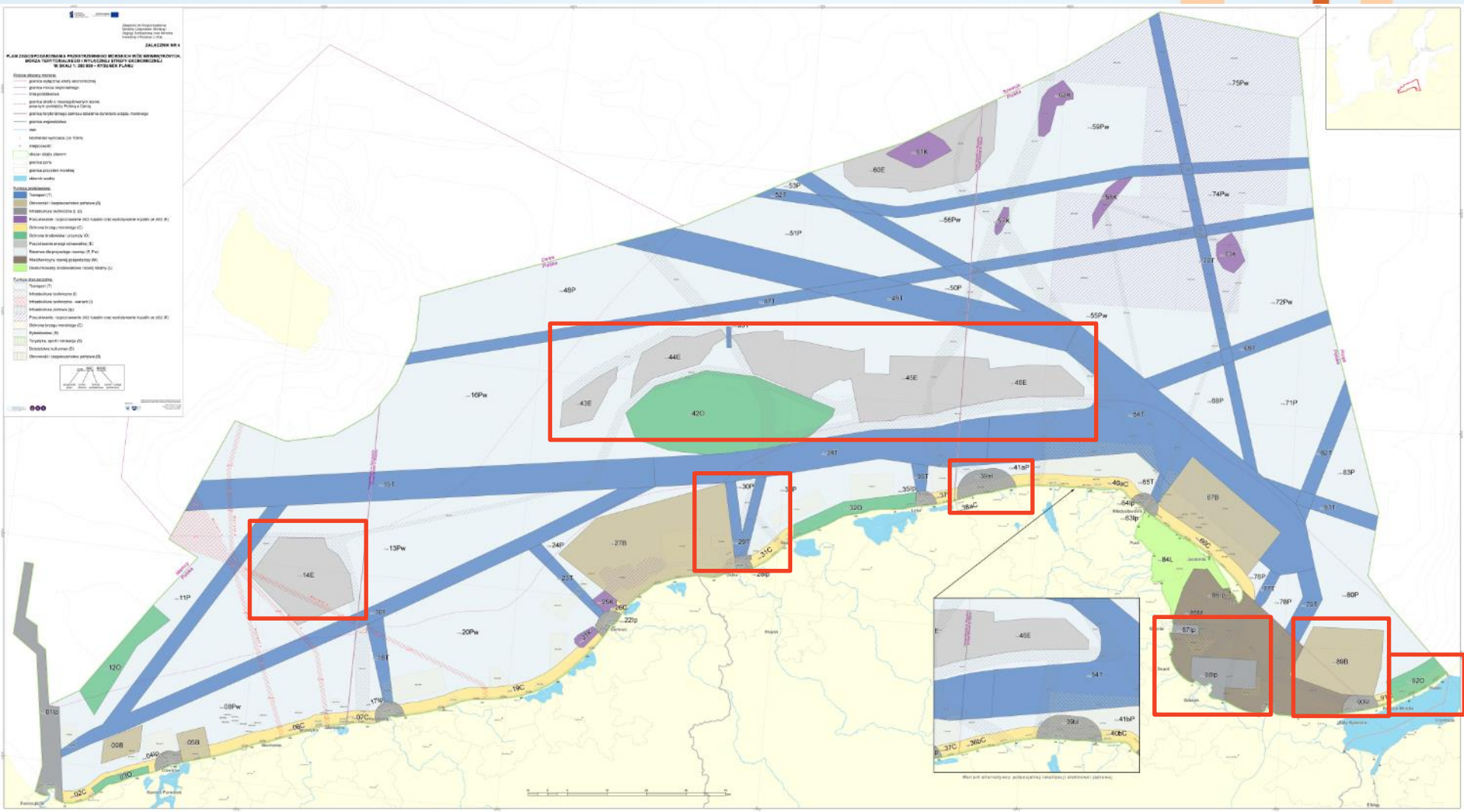

Rysunek planu v.2

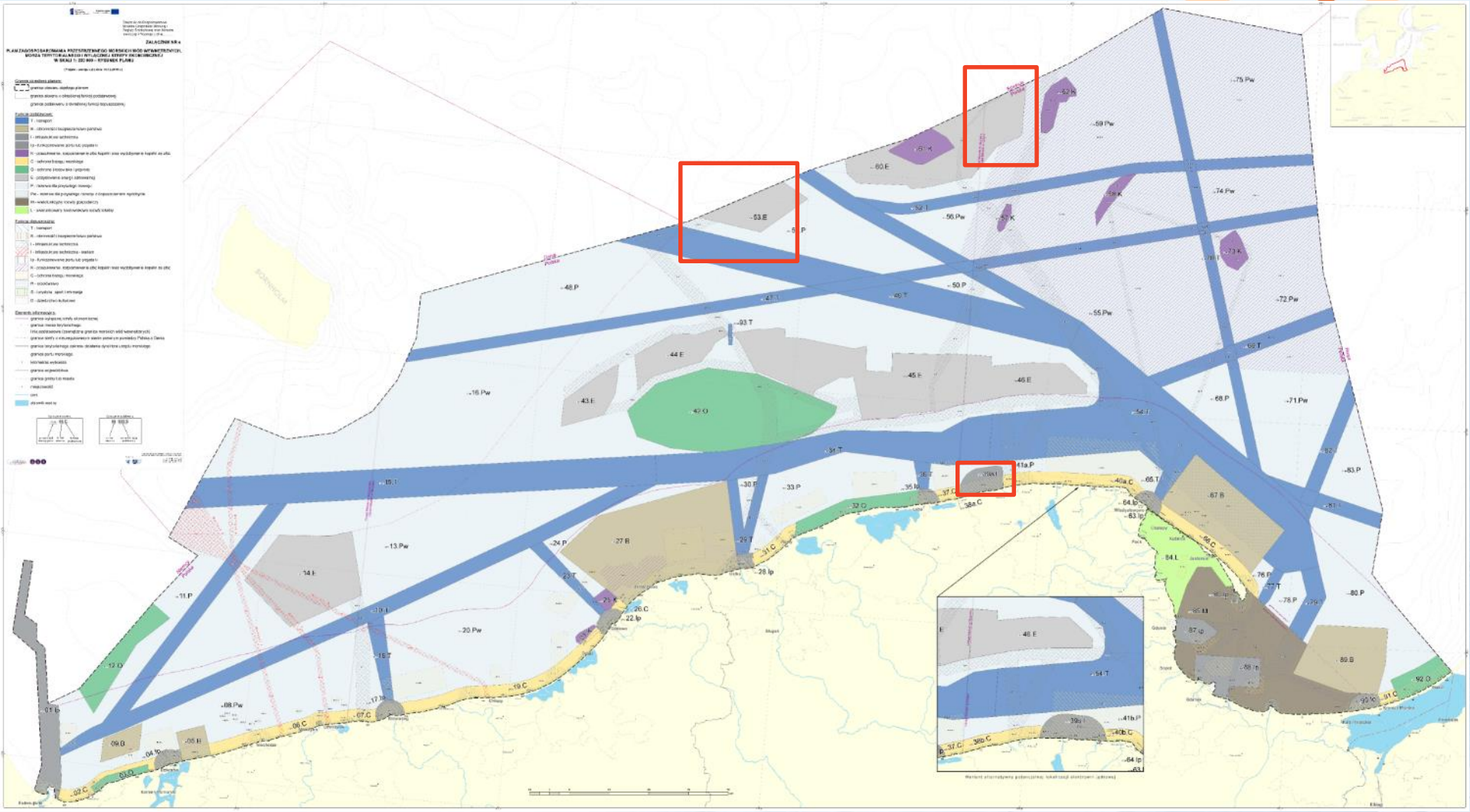

Rysunek planu v.3

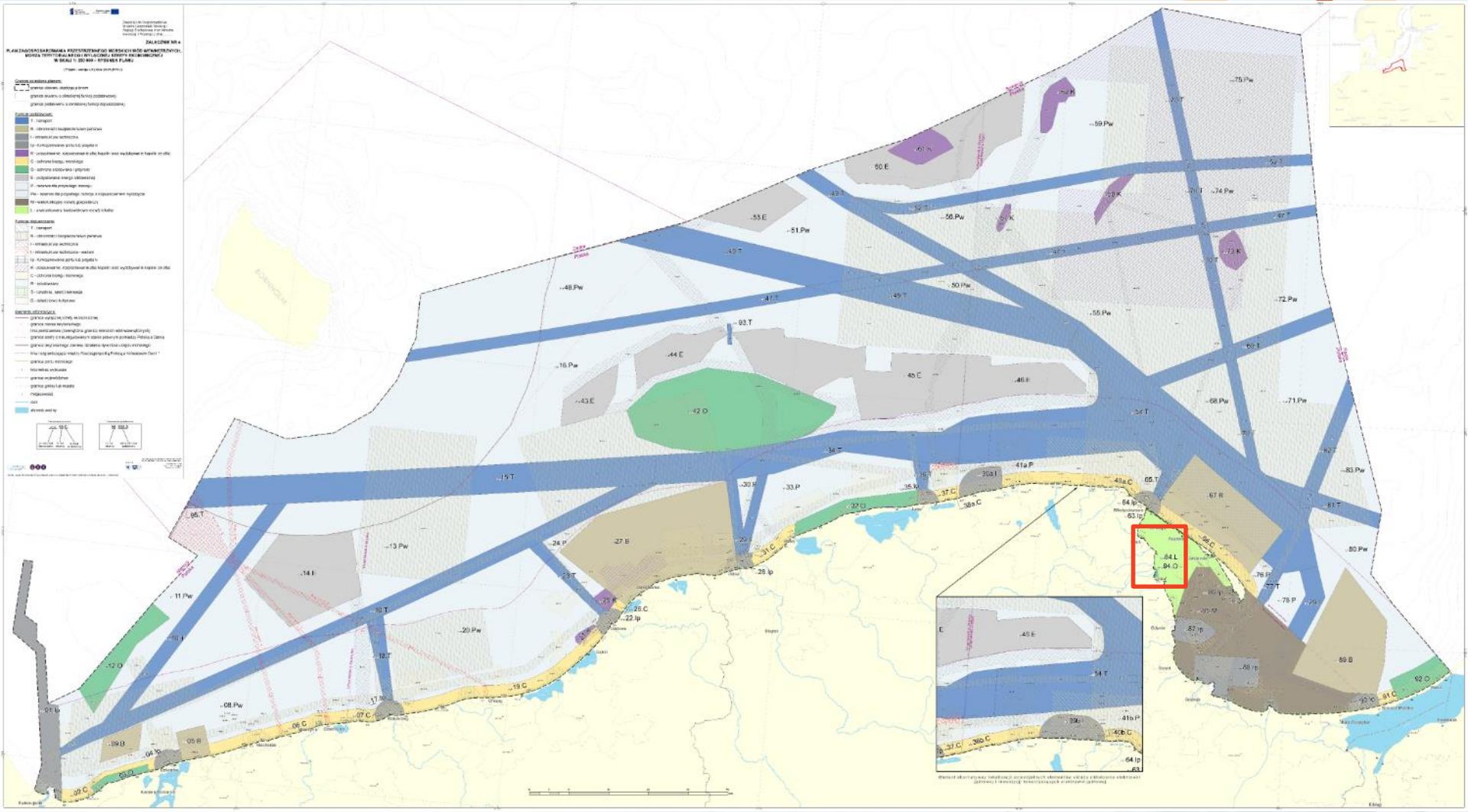

Założenia ogólne planu

- Dyrektywa Parlamentu Europejskiego I Rady 2014/89/*UE* z dnia 23 lipca 2014 r. ustanawiająca ramy *planowania przestrzennego obszarów morskich*.
- Plan zgodny z aktami prawnymi - konsekwencje.
- Jak czytać plan - główny tekst i karty akwenów.
- Plan zawiera warianty.
- Moc planu - służy wydawaniu decyzji administracyjnych.
- Mogą powstać plany o wyższej rozdzielczości.

Przykładowe karty akwenu

KARTA AKWENU			OZNACZENIE LITEROWE
NUMER AKWENU		OPIS POŁOŻENIA	
POLE POWIERZCHNI			

FUNKCJA PODSTAWOWA

FUNKCJE DOPUSZCZALNE

ZAKAZY LUB OGRANICZENIA W KORZYSTANIU Z POSZCZEGÓLNYCH OBSZARÓW

INWESTYCJE CELU PUBLICZNEGO

WARUNKI KORZYSTANIA Z AKWENU

USTALENIA WIĄŻĄCE SAMORZĄDY WOJEWÓDZTW ORAZ GMINY

UWARUNKOWANIA
ZASADY KORZYSTANIA Z AKWENU (wynikające z dokumentów lub aktów normatywnych)

SZCZEGÓLNIE ISTOTNE UWARUNKOWANIA DOTYCZĄCE AKWENU

INNE ISTOTNE INFORMACJE

Funkcje podstawowe i dopuszczalne

- Akwakultura;
- Badania naukowe;
- Dziedzictwo kulturowe;
- Infrastruktura techniczna;
- Funkcjonowanie portu i przystani;
- Ochrona środowiska i przyrody;
- Obronność i bezpieczeństwo państwa;
- Ochrona brzegu morskiego;
- Pozyskiwanie energii odnawialnej;
- Poszukiwanie, rozpoznawanie złóż kopalin oraz wydobywanie kopalin ze złóż;
- Rezerwa dla przyszłego rozwoju;
- Rezerwa dla przyszłego rozwoju z dopuszczeniem wydobycia;
- Rybołówstwo;
- Sztuczne wyspy i konstrukcje;
- Transport;
- Turystyka, sport i rekreacja;
- Uwarunkowany środowiskowo rozwój lokalny;
- Wielofunkcyjny rozwój gospodarczy.

Inwestycje celu publicznego uwzględnione w ustaleniach ogólnych

- zachowanie, serwisowanie i rozbudowę połączenia przesyłowego prądu stałego SwePol Link i układanie nowych kabli;
- ułożenie oraz serwisowanie kabla podmorskiego i utworzenie połączenia stałoprądowego pomiędzy Polską a Litwą;
- ułożenie oraz serwisowanie kabla podmorskiego i utworzenie połączenia stałoprądowego pomiędzy Polską a Danią;
- przyłączenie morskich elektrowni wiatrowych do Krajowego Systemu Elektroenergetycznego oraz budowę koniecznych połączeń wzajemnych morskich elektrowni wiatrowych;
- dostarczenie do punktów odbioru na lądzie systemem morskiego transportu rurociągowego węglowodorów wydobytych na polskich obszarach morskich i układanie innych elementów liniowych obsługujących wydobycie;
- budowa i rozbudowa Gazociągu Bałtyckiego Baltic Pipe wyznaczona w trzech wariantach ewentualnego przebiegu;
- akweny wariantowe POM.39aI lub POM.39bI umożliwiające budowę morskiej infrastruktury technicznej i logistycznej niezbędnej do funkcjonowania elektrowni jądrowej i przyłączenie morskich farm wiatrowych do Krajowego Systemu Elektroenergetycznego,
- budowa gazociągu wysokiego ciśnienia DN700 Gdańsk-Kosakowo wraz z niezbędną infrastrukturą (morski punkt przeładunkowy CNG/LNG, instalacje do bunkrowania LNG);
- poszukiwanie, rozpoznawanie złóż i wydobywanie minerałów w przyszłości (obszary USTRONIE N, WOLIN, B21, obszary koncesji poszukiwawczych);
- wydobywanie minerałów ze złóż w ramach istniejących koncesji wydobywczych.

OBRONNOŚĆ I BEZPIECZEŃSTWO PAŃSTWA

Definicja funkcji bez zmian od v.1
Zmiana w Ustaleniach Ogólnych (dodanie „czasowo ograniczane poza ustaleniami Planu”)

Projekt planu zagospodarowania przestrzennego Polskich Obszarów Morskich w skali 1:200 000

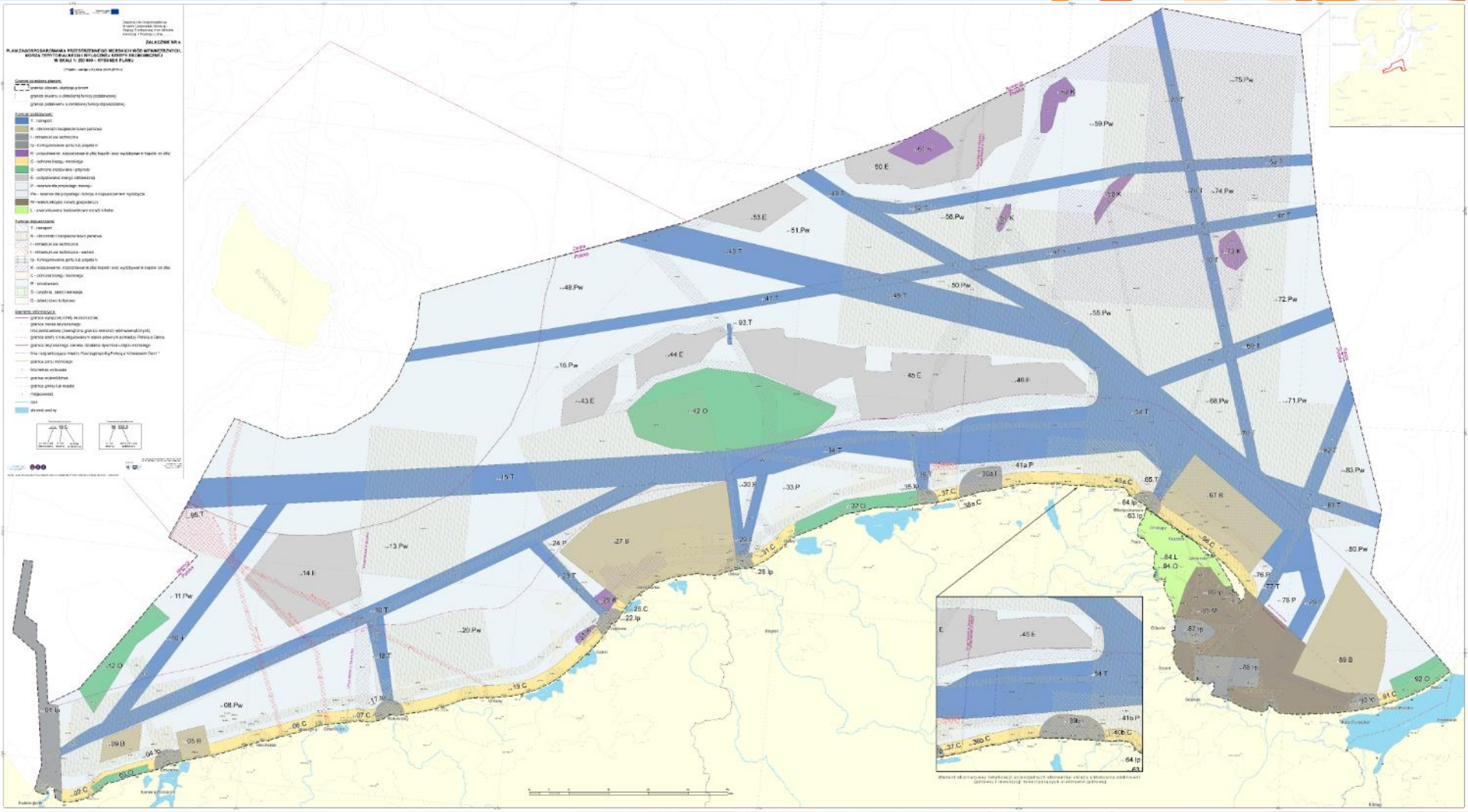

Zmiany od v.1 do v.3

- Dodanie podakwenów o funkcji obronność i bezpieczeństwo państwa na obszarach poligonów
- Zmiana zapisów w ustaleniach ogólnych
- Dodanie podakwenów (tory marynarki wojennej, kotwicowiska MV)
- Wprowadzono strefy ochronne i zapisano odpowiednie ograniczenia dla wojskowych kompleksów zamkniętych

OCHRONA ŚRODOWISKA

W wersji v.3

- **dodano § 3 ust. 3.**

3. Ochrona środowiska stanowi istotny warunek podejmowania działań w poszczególnych akwenach niezależnie od tego, czy dotyczy obszaru objętego ochroną prawną, czy też nie.

- **Zmieniono definicje dodając gatunki chronione**

funkcja: ochrona środowiska i przyrody – oznacza zapewnienie przestrzeni niezbędnej do ochrony środowiska i utrzymania walorów przyrodniczych polskich obszarów morskich. Uwzględnia to konieczność: ochrony różnorodności biologicznej i siedlisk przyrodniczych, oraz gatunków roślin i zwierząt (w tym gatunków chronionych), zachowania właściwego funkcjonowania ekosystemu, utrzymania dobrego stanu wód morskich lub jego poprawę, zapewnienia człowiekowi możliwości zrównoważonego korzystania z walorów przyrodniczych i krajobrazowych środowiska oraz prowadzenia badań naukowych, których wyniki będą służyć ochronie środowiska i przyrody;

Projekt planu zagospodarowania przestrzennego Polskich Obszarów Morskich w skali 1:200 000

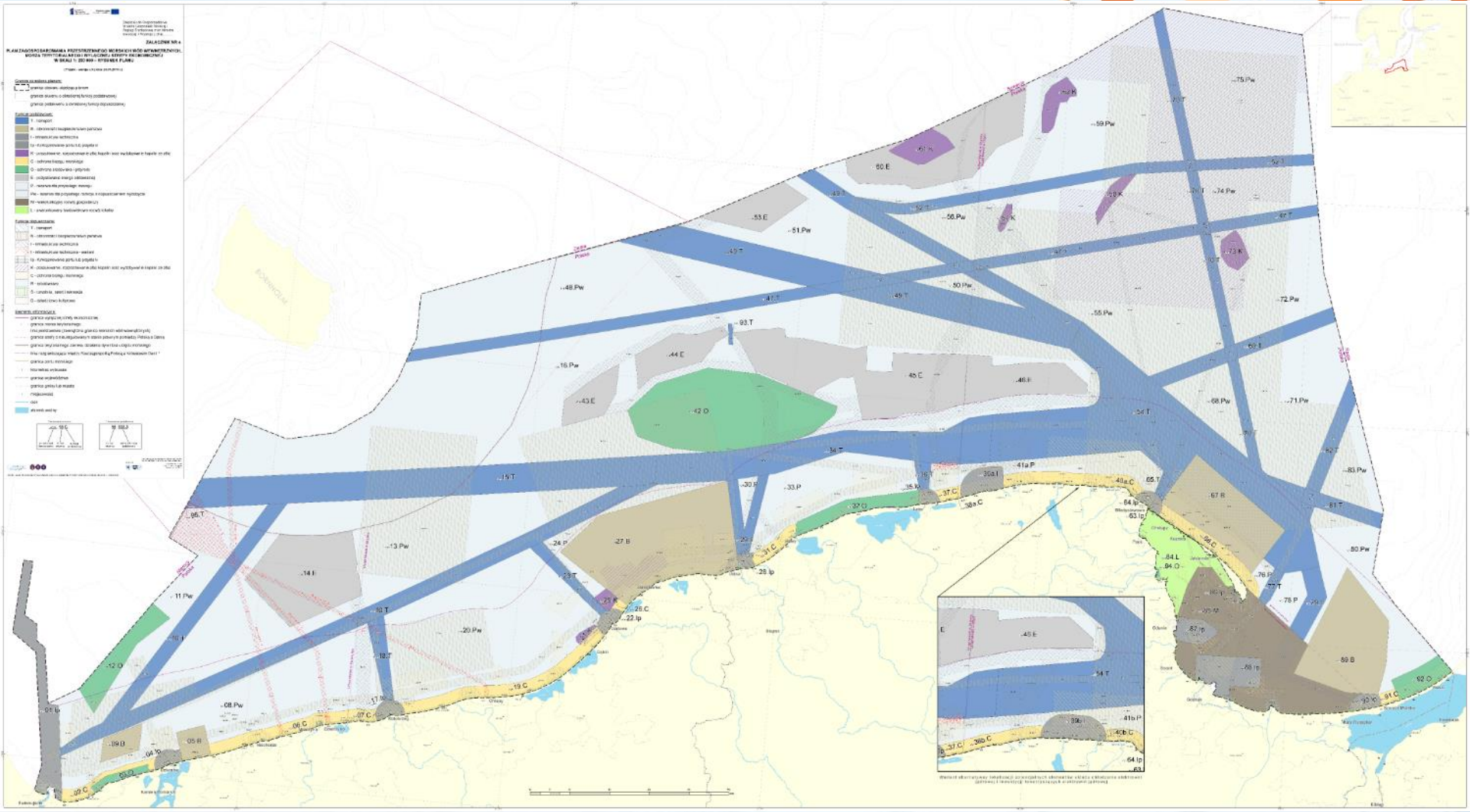

Zmiany od v.1 do v.3

- Wyznaczenie akwenu POM.94.O (rezerwat Beka)
- Dla portów o podstawowym znaczeniu dla gospodarki morskiej, dopuszczono możliwość pogłębiania torów podejściowych na bieżąco, wskazano jednak na potrzebę zabezpieczenia klapowisk
- Zapisy chroniące ptaki na akwenach E zostały przeniesione do ustaleń ogólnych.
- Silniej zaakcentowano w ustaleniach ogólnych podejście ekosystemowe.
- Pozostawienie niezbędnych ograniczeń środowiskowych dla przedsięwzięć, nie wymagających decyzji środowiskowej.
- Złagodzenie treści ograniczeń wynikających z ochrony tarła ryb.

RYBOŁÓWSTWO

Definicja bez zmian od v.1
Dodanie definicji „ryb komercyjnych”
Ustalenia ogólne bez zmian od v.1 , oprócz przystani rybackich
Rozstrzygnięcia szczegółowe bez zmian od v.1

§ 9. 2. Lokalizowanie przystani rybackich niewymagających wznoszenia sztucznych wysp, konstrukcji i urządzeń (w szczególności pirsów, mól i pomostów) i nie służących funkcjom turystycznym jest dopuszczone we wszystkich akwenach przylegających do linii brzegowej.

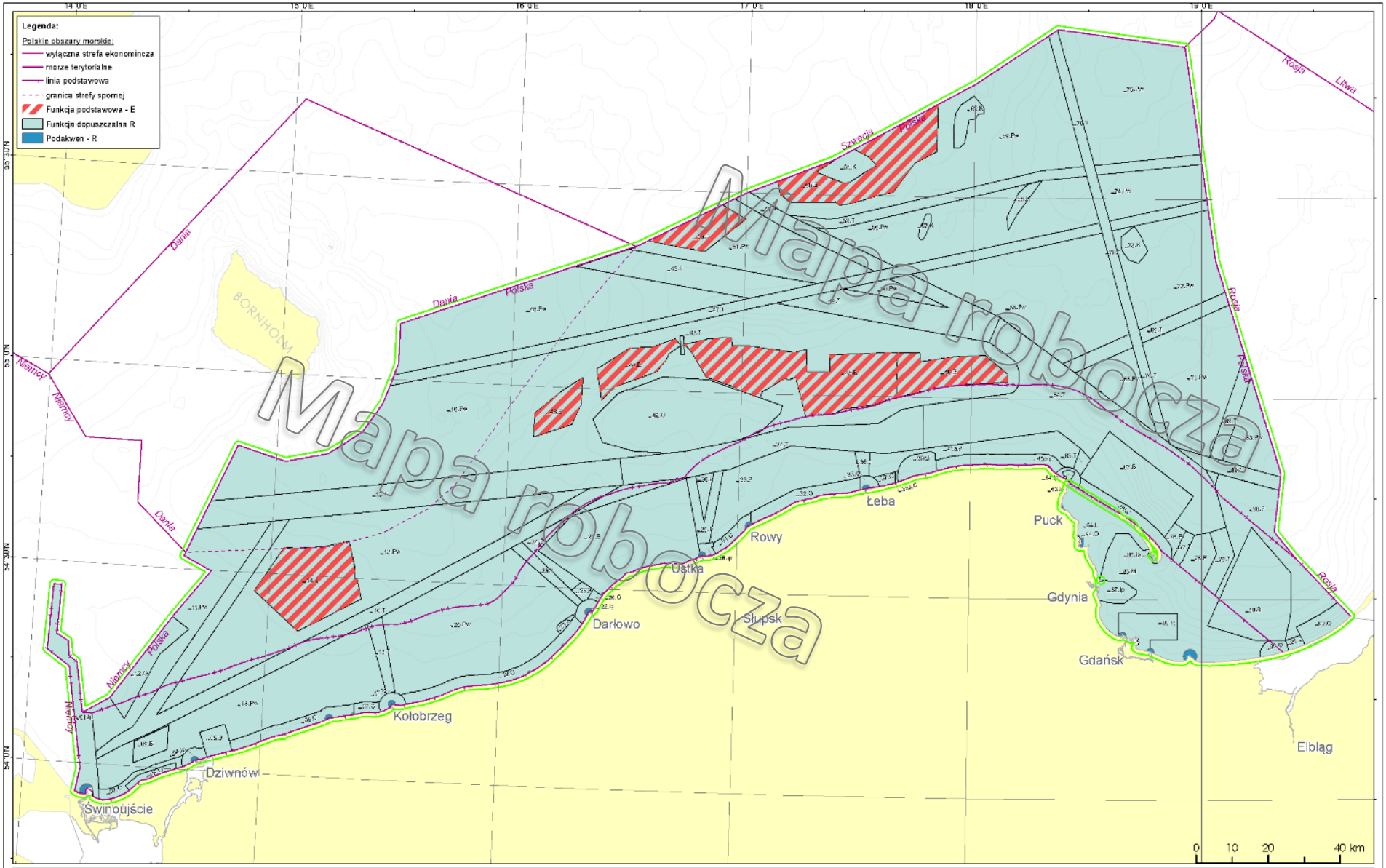

Projekt Planu Zagospodarowania Przestrzennego Polskich Obszarów Morskich

Mapa wykonana na podstawie danych dostarczonych w ramach realizowanego Projektu pt. „Dane oraz narzędzia wspierające MSP", współfinansowanego przez Unię Europejską

Wykonawcy:

Układ odniesienia: PL-1992

Projekcja mapowa: UTM36

Opracowanie: maj 2019

Funkcja dopuszczalna - R

Fundusze Europejskie Wiedza Edukacja Rozwój

Unia Europejska Europejski Fundusz Społeczny

MGMŻŚ

AKWAKULTURA

Brak ustaleń ogólnych

Definicja funkcji niezmieniona od v.1

Nowe dopuszczenia (przestrzennie) z warunkiem współegzystencji

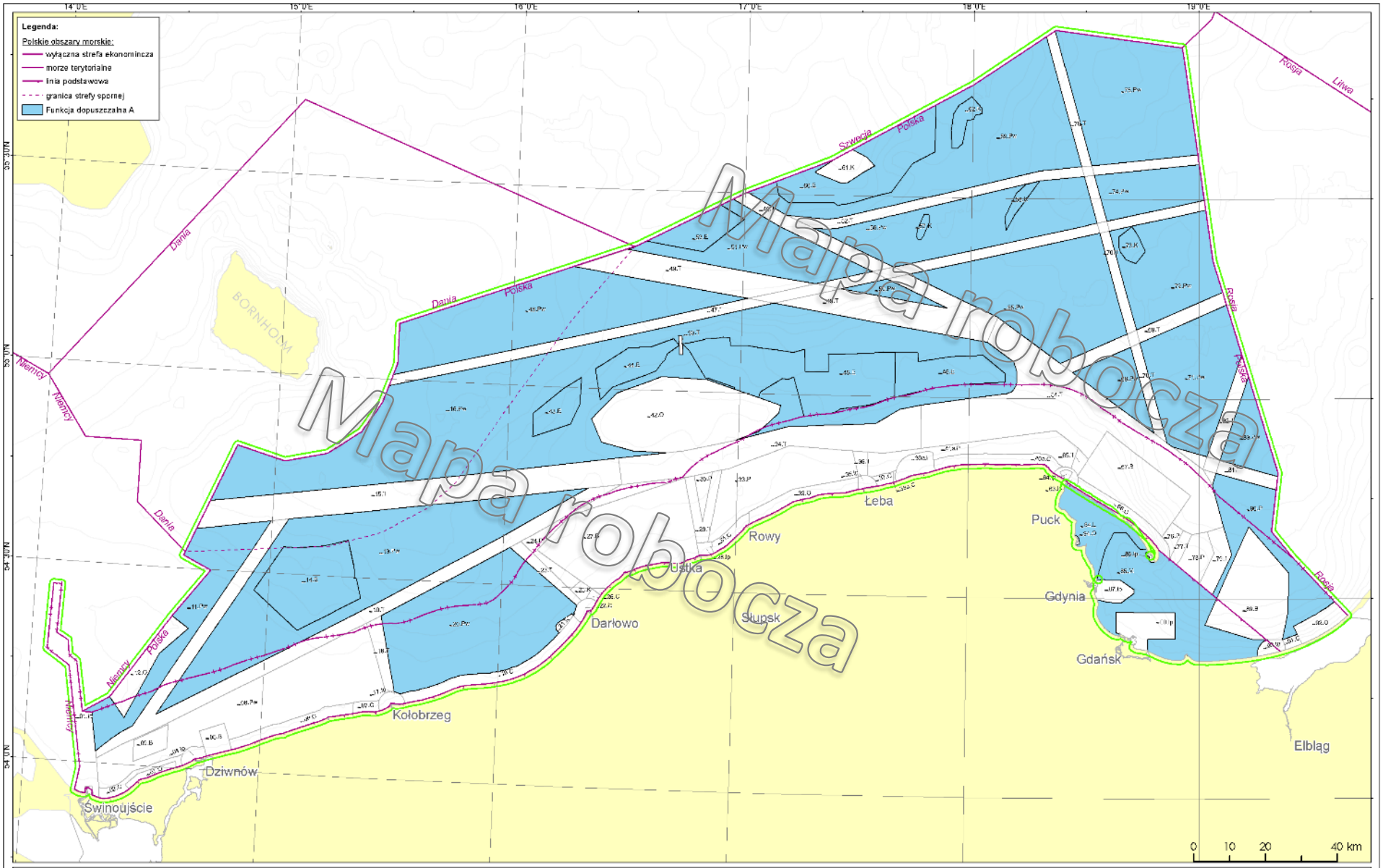

Projekt Planu Zagospodarowania Przestrzennego Polskich Obszarów Morskich

Mapy wykonano na podstawie danych dostarczonych w ramach przygotowania Planu oraz innych źródeł. Wykonawcy:

Układ współrzędnych: PL-1992
Elipsoida odniesienia: GRS80

Opracowanie: maj 2019

Funkcja dopuszczalna - A

Zmiany od v.1 do v.3

Funkcja została dopuszczona wszędzie tam, gdzie zostały dopuszczone sztuczne wyspy i konstrukcje służące do wydobywania węglowodorów z warunkiem współwykorzystania przestrzeni zajętej przez konstrukcje wydobywcze

(w odniesieniu do produkcji energii odnawialnej współegzystencja była wprowadzona już w v.1)

TRANSPORT

Definicja prawie bez zmian od v.1 (usunięcie „uregulowany” i „nieuregulowany”)
Definicja funkcji z niewielka zmianą
Zmiany w ustaleniach ogólnych (dot. oznaczenia nawigacyjnego)
Rozstrzygnięcia szczegółowe bez zmian od v.1

transportu – oznacza zapewnienie wystarczającej przestrzeni dla przepływu jednostek wykonujących transport oraz zapewnienie bezpieczeństwa nawigacyjnego ~~pozwalającego w szczególności na ruch dwukierunkowy;~~

Projekt planu zagospodarowania przestrzennego Polskich Obszarów Morskich w skali 1:200 000

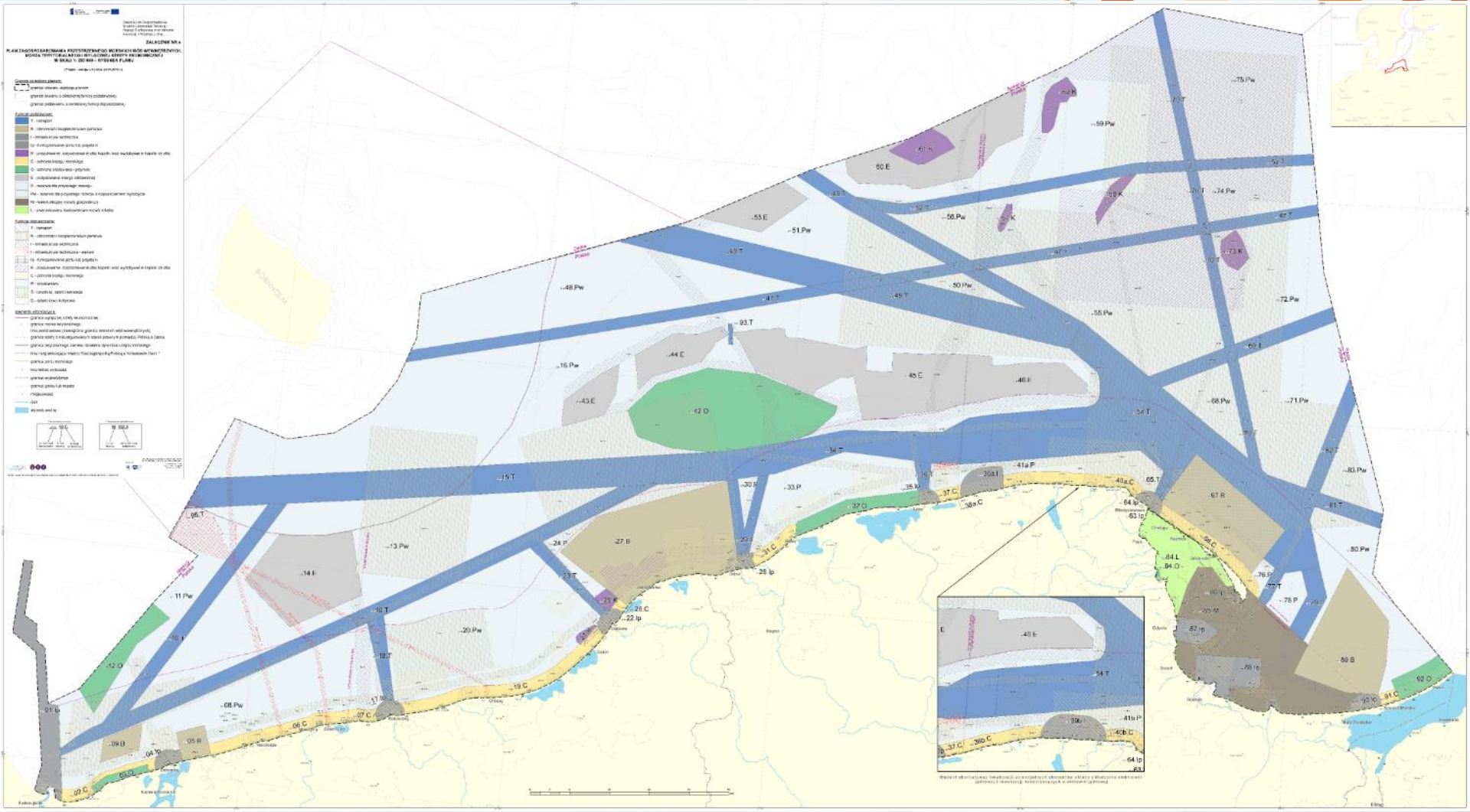

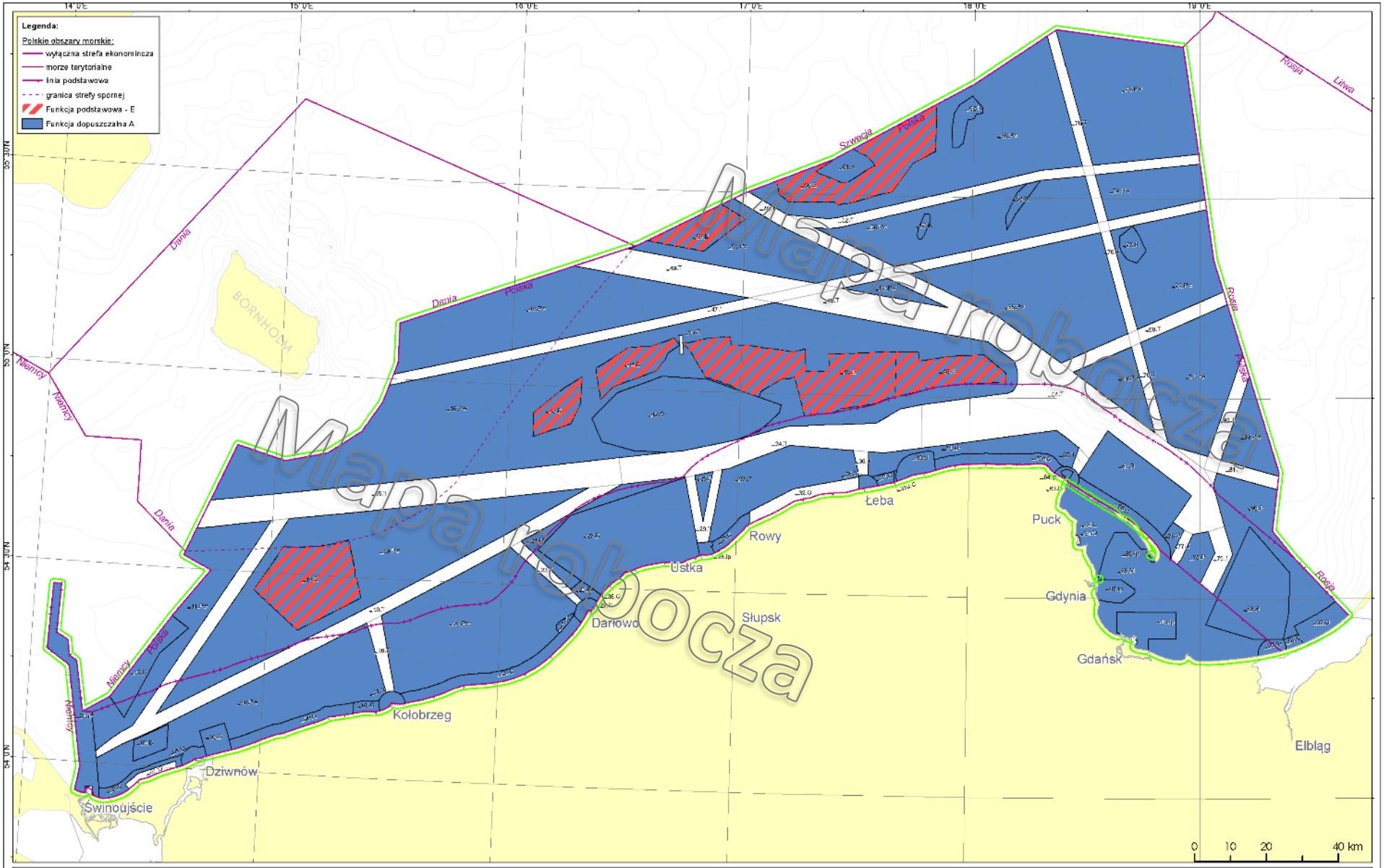

Projekt Planu Zagospodarowania Przestrzennego Polskich Obszarów Morskich

Mapy wykonano na podstawie danych dostarczonych w ramach przygotowania Projektu planu oraz danych własnych Wykonawcy

Wykonawcy

Układ współrzędnych: EL-1992

Elipsoida odniesienia: GRS80

Opracowanie: maj 2019

Funkcja dopuszczalna - T

Fundusze Europejskie Wiedza Edukacja Rozwój

Unia Europejska Europejski Fundusz Społeczny

MGMŻŚ

~~INFRASTRUKTURA ZAPEWNIAJĄCA BEZPIECZNY DOSTĘP DO PORTU I PRZYSTANI~~

FUNKCJONOWANIE PORTU I PRZYSTANI

Funkcja funkcjonowanie portu lub przystani w tym planie oznacza: utrzymanie bezpiecznego dostępu do portów lub przystani morskich, ~~w tym torów wodnych, obrotnic, obiektów nawigacyjnych, oraz zapewnienie obszaru pod rozwój funkcji portowych, takich jak kotwicowiska, redy lub miejsca odkładania urobku, wznoszenie sztucznych wysp i konstrukcji, jak falochrony, mola lub stacje bunkrowania~~ jak również utrzymanie i rozwój infrastruktury morskiej okołoportowej, sytuowanie nowych falochronów, nabrzeży, basenów lub innych obiektów, które po wybudowaniu stanowić będą infrastrukturę portową lub infrastrukturę morską okołoportową;

Brak ustaleń ogólnych

Brak zmian ustaleń szczegółowych oprócz środowiskowych

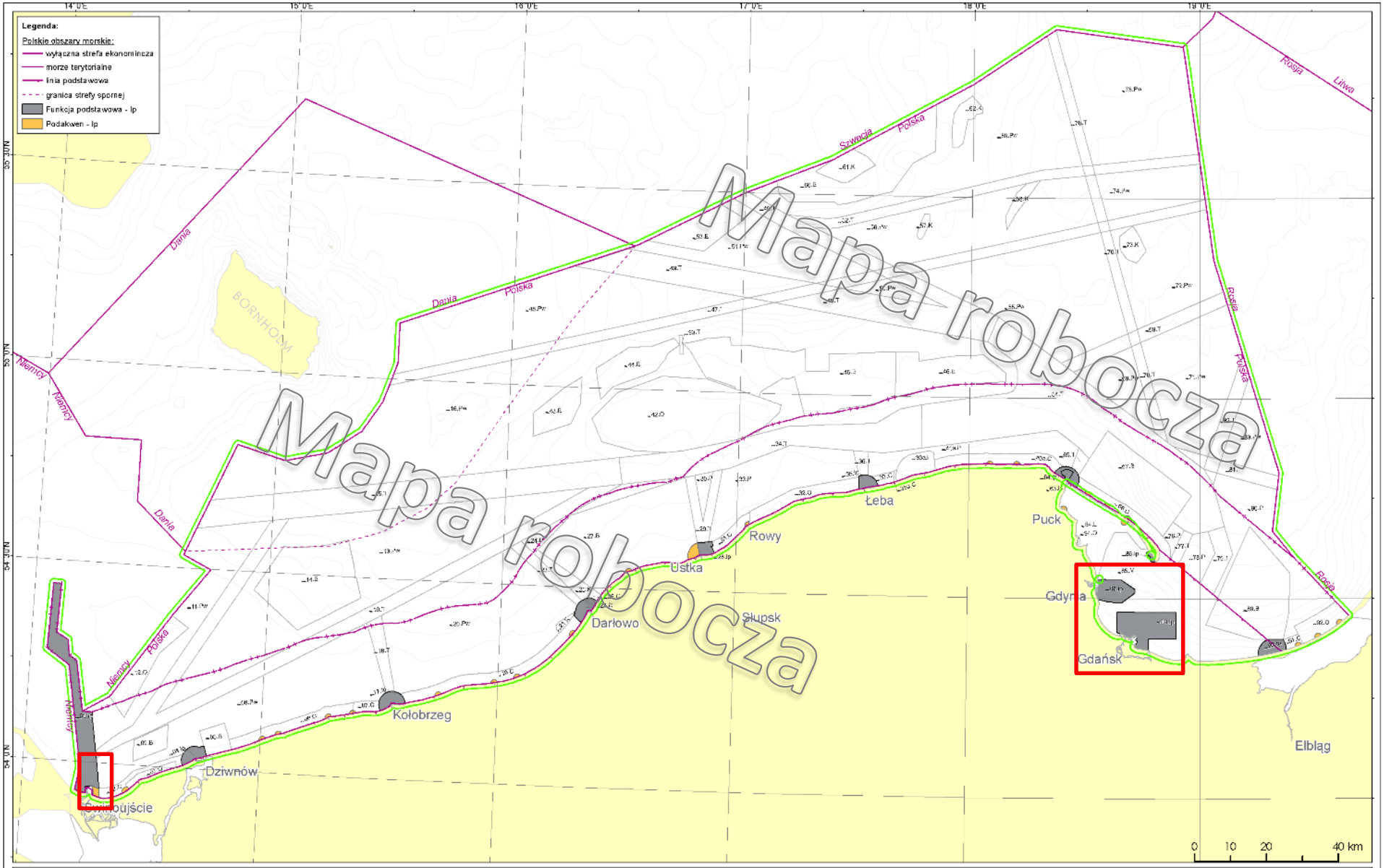

Projekt Planu Zagospodarowania Przestrzennego Polskich Obszarów Morskich

Mapy wykonano na podstawie danych dostarczonych w ramach przygotowania Planu oraz innych krajowych Wykonawcy

Wykonawcy

Układ współrzędnych: PL-1992

Elipsoida odniesienia: GRS80

Opracowanie: maj 2019

Funkcja podstawowa - lp
(Funkcjonowanie portu lub przystani)

Fundusze Europejskie

Unia Europejska

MGMiŻŚ

REZERWA DLA PRZYSZŁEGO ROZWOJU

Definicja funkcji prawie bez zmian od v.1 (wykreślenie frazy „niemożliwych do przemieszczenia”)
Brak ustaleń ogólnych
Rozstrzygnięcia szczegółowe bez zmian od v.1

Projekt planu zagospodarowania przestrzennego Polskich Obszarów Morskich w skali 1:200 000

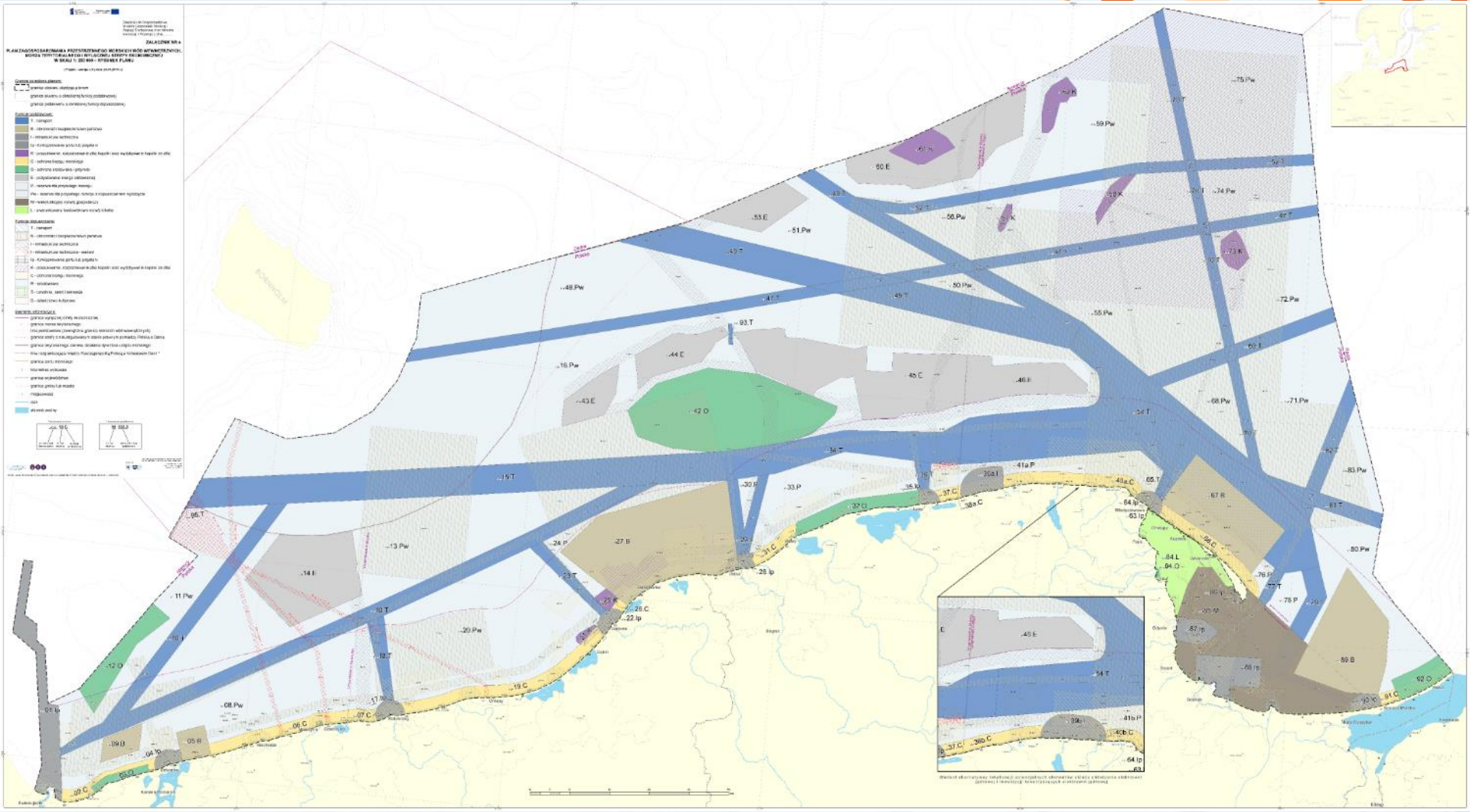

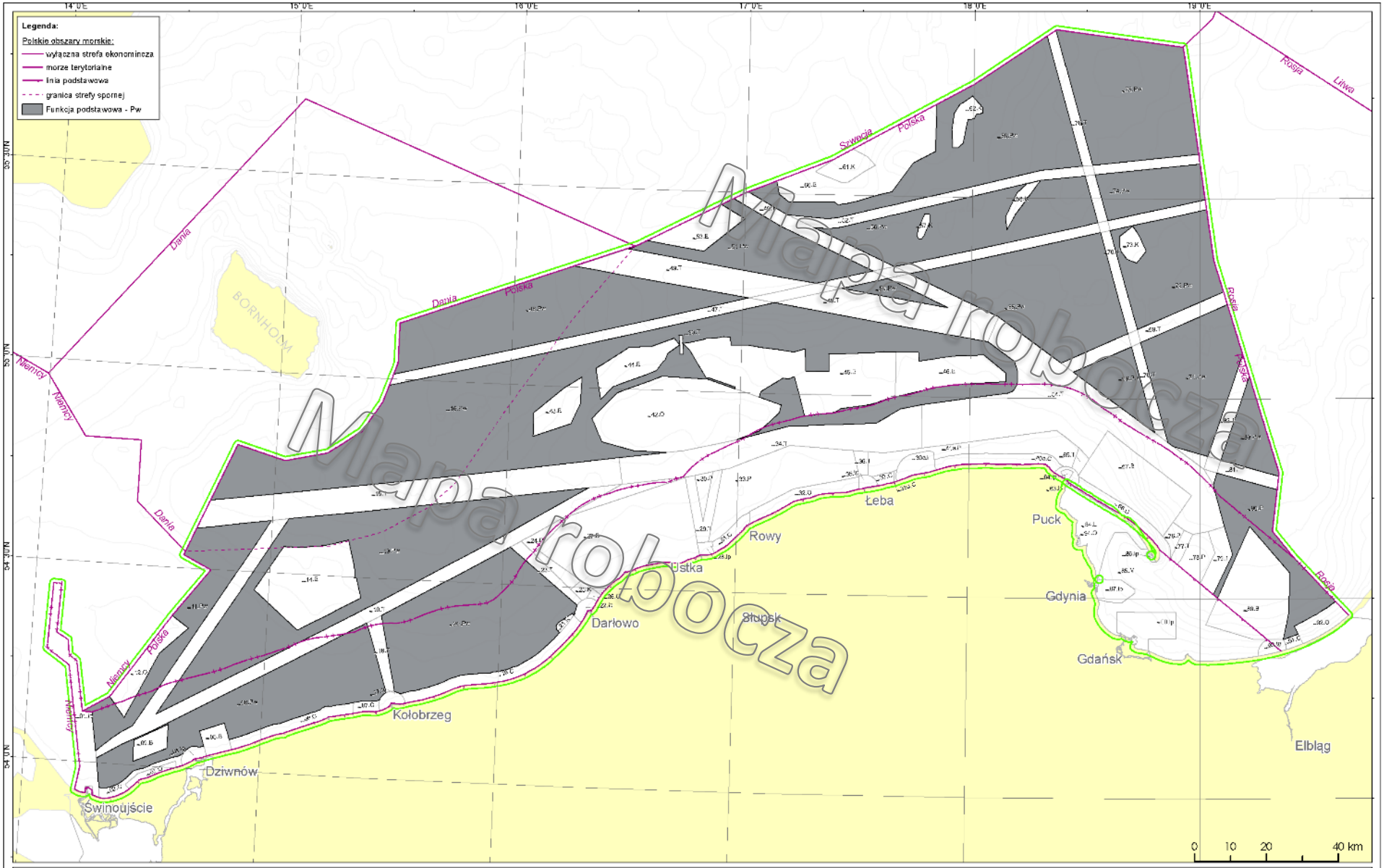

Projekt Planu Zagospodarowania Przestrzennego Polskich Obszarów Morskich

Mapy wykonano na podstawie danych dostarczonych w ramach przygotowania Planu oraz danych krajowych. Wykonawcy:

Układ współrzędnych: EL-1992
Elipsoida odniesienia: GRS80

Opracowanie: maj 2019

Funkcja podstawowa - Pw
(Rezerwa dla przyszłego rozwoju z dopuszczeniem wydobycia węglowodorów)

OCHRONA BRZEGU MORSKIEGO

Doszczegółowienie definicji funkcji od v.1
Brak ustaleń ogólnych
Rozstrzygnięcia szczegółowe bez zmian od v.1

Funkcja Ochrona Brzegu Morskiego w tym planie oznacza: oznacza utrzymywanie systemu ochrony brzegu morskiego w stanie zapewniającym wymagane prawem bezpieczeństwo i stan środowiska brzegu morskiego, prowadzenie monitoringu i badań dotyczących ustalenia aktualnego stanu brzegu morskiego. Oznacza także ochronę nagromadzeń i odkładów piasków ~~nadających się~~ do sztucznego zasilania brzegu morskiego przed zanieczyszczeniem oraz przed wykorzystaniem do innych celów niż ochrona brzegu morskiego, jak również zapewnienie dostępności tych nagromadzeń i odkładów;

Projekt planu zagospodarowania przestrzennego Polskich Obszarów Morskich w skali 1:200 000

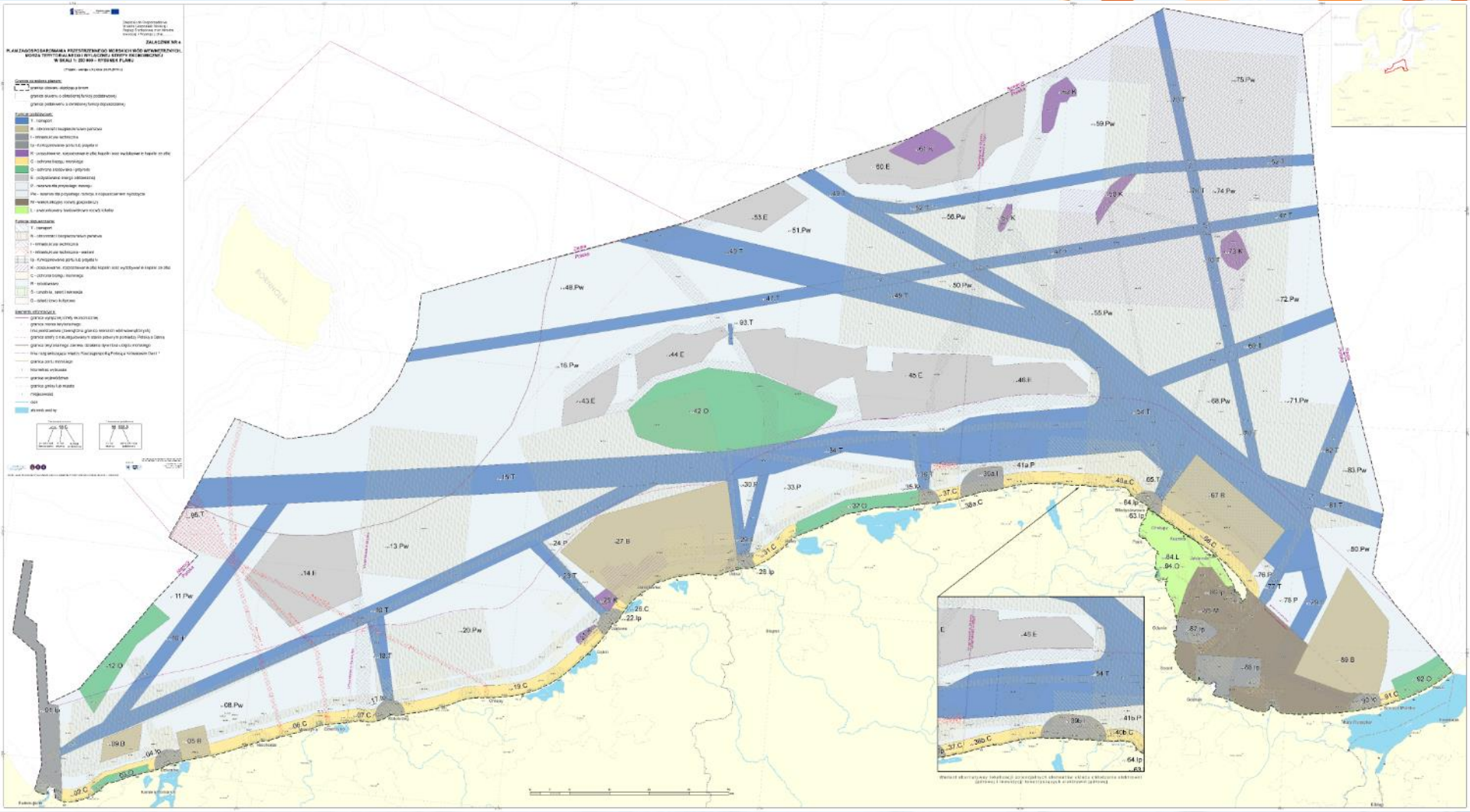

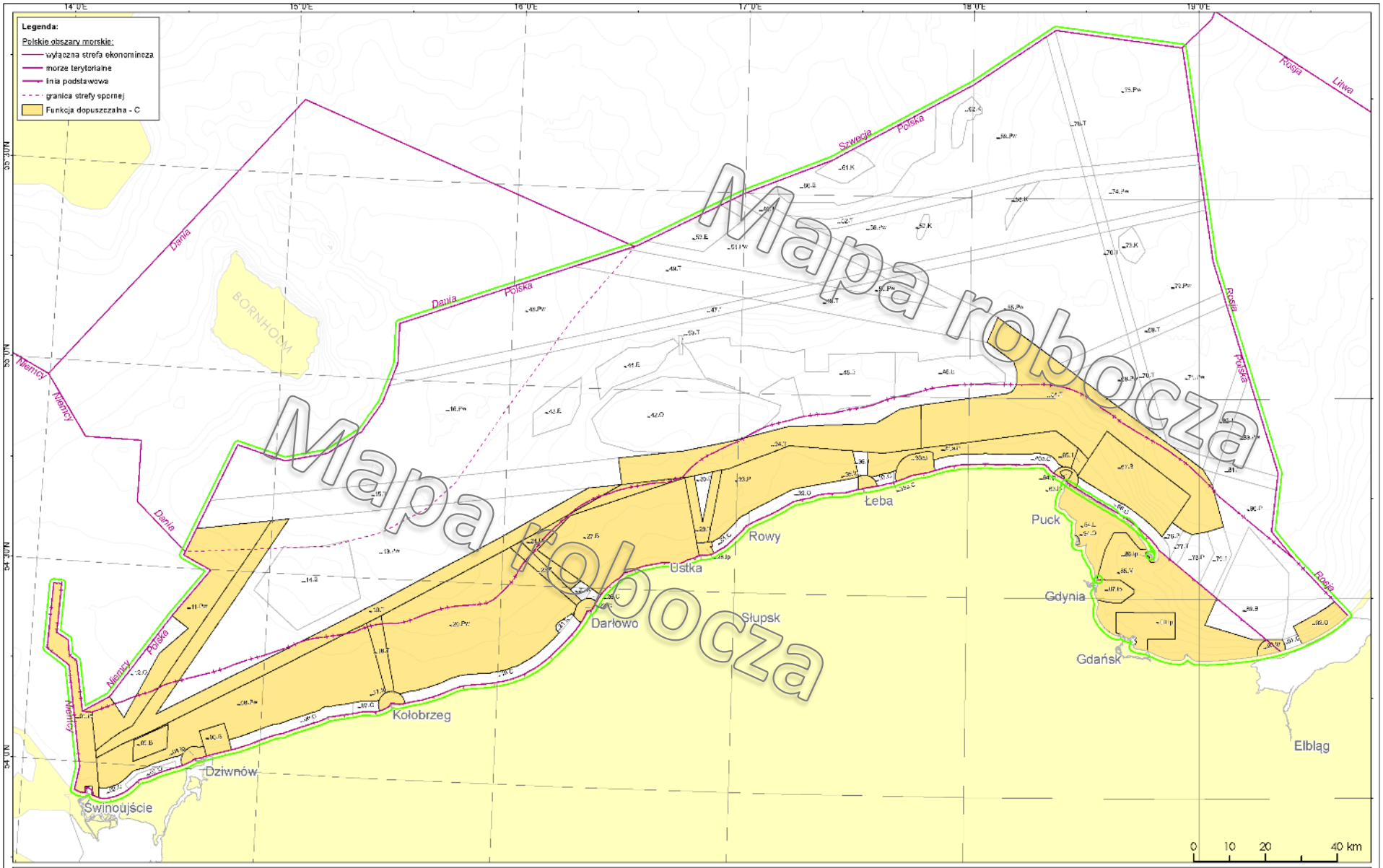

Projekt Planu Zagospodarowania Przestrzennego Polskich Obszarów Morskich

Mapy wykonano na podstawie danych dostępnych w ramach przygotowania Planu oraz innych źródeł. Wykonawcy:

Układ współrzędnych: PL-1992
Elipsoida odniesienia: GRS80

Opracowanie: maj 2019

Funkcja dopuszczalna - C

POSZUKIWANIE, ROZPOZNAWANIE ZŁÓŻ KOPALIN ORAZ WYDOBYWANIE KOPALIN ZE ZŁÓŻ

Funkcja poszukiwanie, rozpoznawanie złóż kopalin oraz wydobycie kopalin ze złóż w tym planie oznacza: poszukiwanie, rozpoznawanie i wydobywanie ze złóż węglowodorów oraz innych kopalin użytkowych, wód podziemnych oraz innych substancji, których wydobywanie może przynieść korzyść gospodarczą, z wyłączeniem:

a) badań geologicznych służących rozpoznawaniu osadów i złóż, których celem nie jest przygotowanie do ich wydobycia,

b) prac geologicznych niewymagających uzyskania koncesji na poszukiwanie i rozpoznawanie kopalin, prowadzonych w szczególności w celu ustalenia budowy geologicznej kraju lub określenia warunków hydrogeologicznych,

c) prac geologiczno-inżynierskich,

d) pozyskiwania piasku na cele ochrony brzegu morskiego,

e) sporządzania map i dokumentacji geologicznej oraz projektowania i wykonywania badań na potrzeby wykorzystania ciepła Ziemi lub korzystania z wód podziemnych,

~~f) wykonywania robót związanych ze sztucznym zasilaniem strefy brzegowej piaskiem pochodzącym z osadów dennych polskich obszarów morskich,~~

g) ustalania geotechnicznych warunków posadawiania obiektów budowlanych;

Ustalenia ogólne bez zmian od v.1 oprócz wymienienia złóż

Projekt planu zagospodarowania przestrzennego Polskich Obszarów Morskich w skali 1:200 000

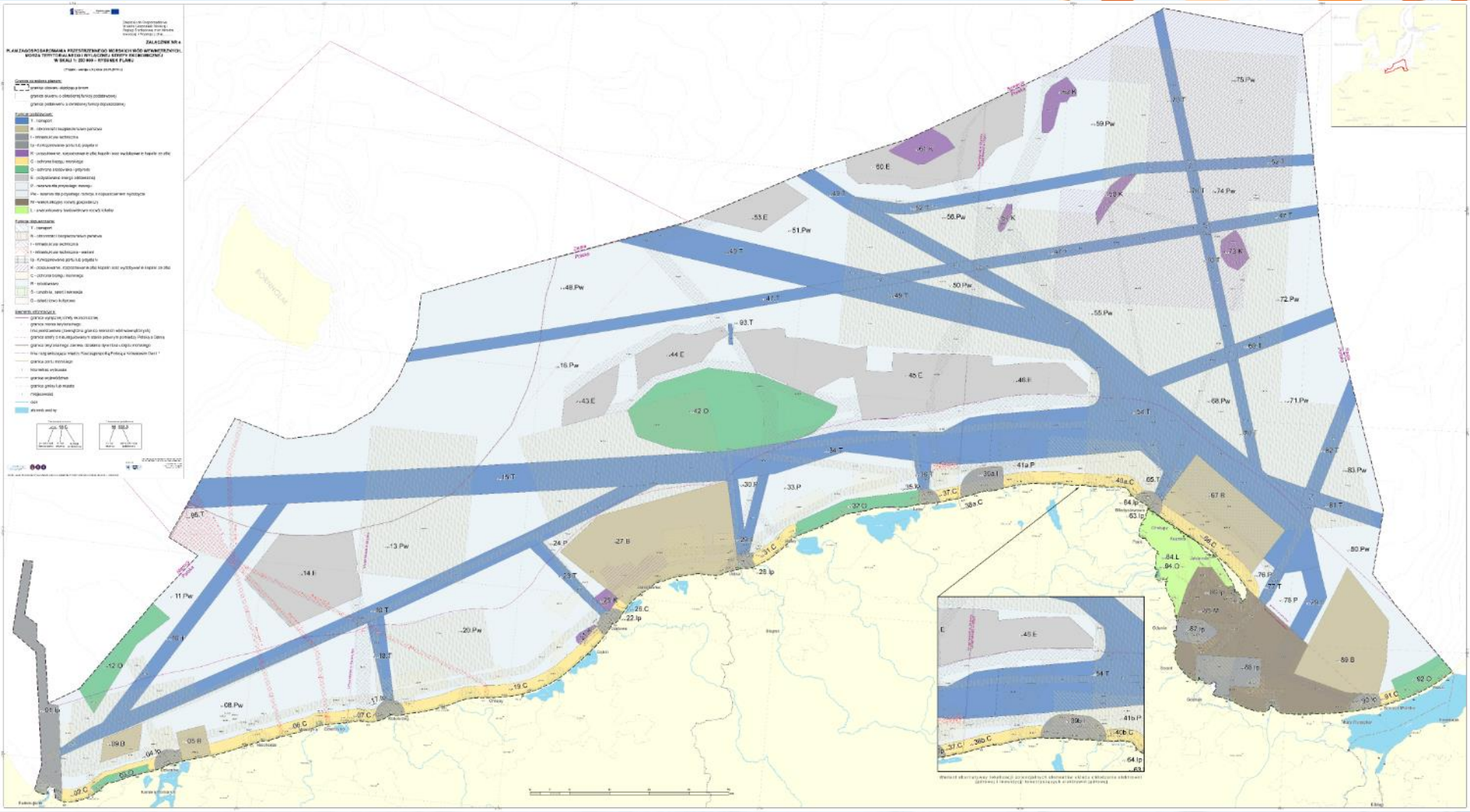

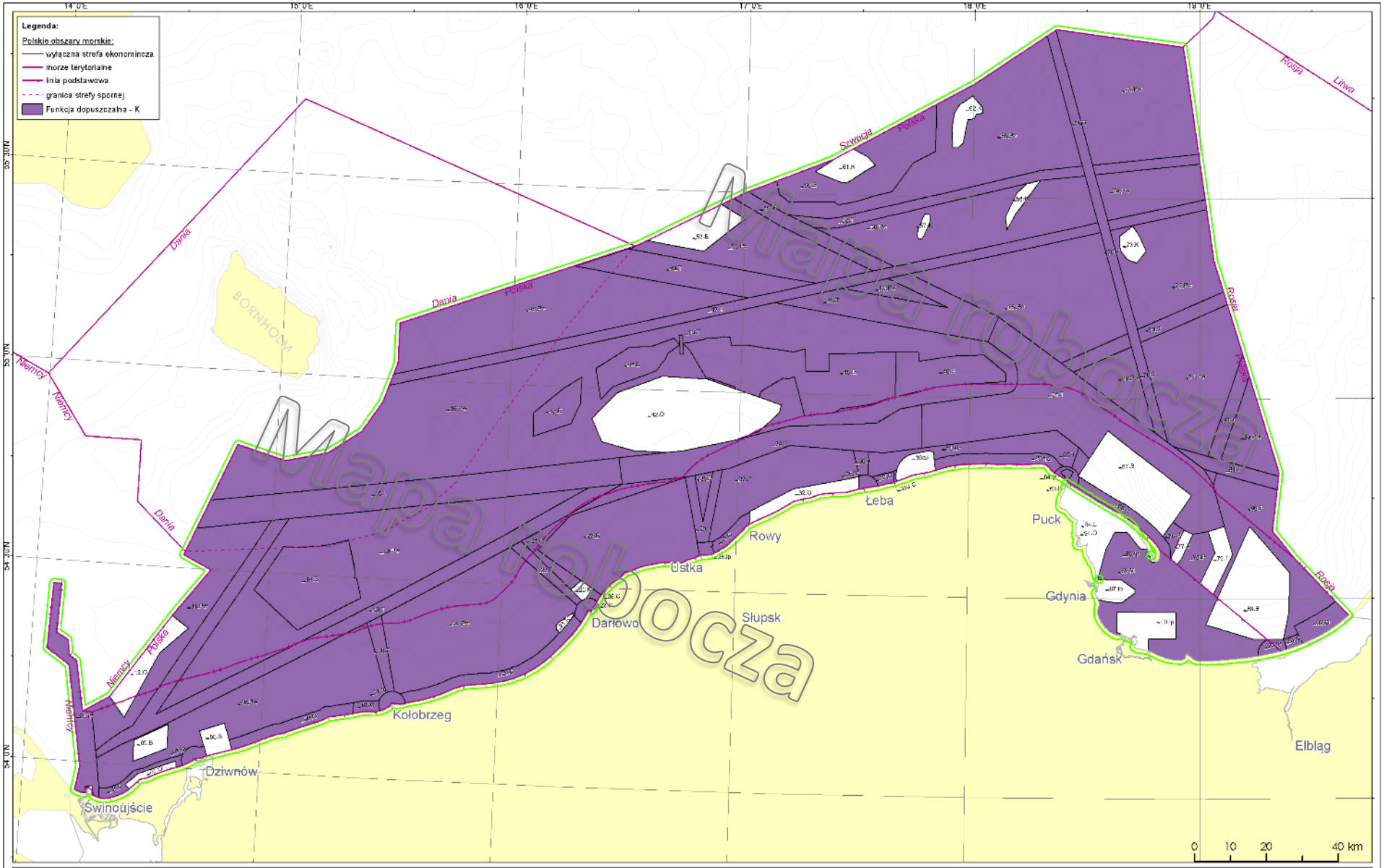

Projekt Planu Zagospodarowania Przestrzennego Polskich Obszarów Morskich

Mapy wykonano na podstawie danych dostarczonych w ramach projektu Krajowej Mapowej Bazy Danych Wykonawcy

Wykonawcy

Układ odniesienia: ETRS89

Elipsoida odniesienia: GRS80

Opracowanie: maj 2019

Funkcja dopuszczalna - K

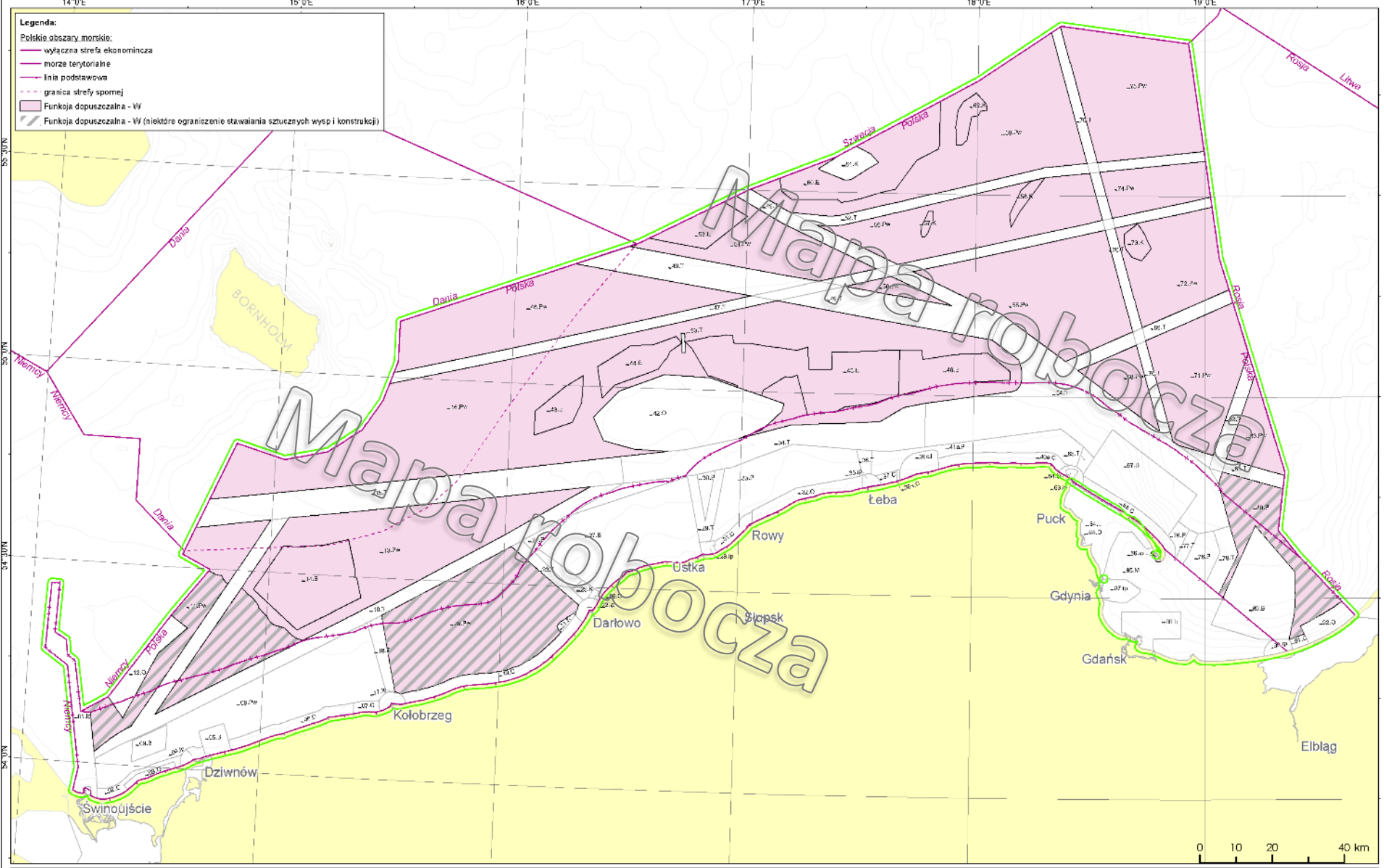

Projekt Planu Zagospodarowania Przestrzennego Polskich Obszarów Morskich

Mapy wykonane na podstawie danych dostarczonych w ramach przygotowania Projektu zostały wstępnie zweryfikowane. Wykonawcy nie ponoszą odpowiedzialności za ich ewentualne błędy.

Układ odniesienia: PL-1992
Elipsoida odniesienia: GRS80

Wykonawcy

Opracowanie: maj 2018

Funkcja dopuszczalna - W
(Platformy wydobywcze)

Fundusze Europejskie Wiedza Edukacja Rozwój

Unia Europejska Europejski Fundusz Społeczny

MGMŻŚ

Najważniejsze zmiany od v.1 do v.3

- Dopuszczenie wydobycia na większej liczbie akwenów.
- Ograniczenie wydobycia możliwością stawiania konstrukcji.

POZYSKIWANIE ENERGII ODNAWIALNEJ

Definicja funkcji bez zmian od v.1
Zmiany w wydzieleniach i ustaleniach ogólnych

Ustalenia ogólne

§ 6. 1. Wznoszenie morskich elektrowni wiatrowych jest dopuszczone wyłącznie w akwenach o funkcji podstawowej pozyskiwanie energii odnawialnej.

2. W przypadku konieczności ustalenia korytarza przelotu dla ptaków migrujących usytuowanie poszczególnych konstrukcji morskich elektrowni wiatrowych musi uwzględniać jego minimalną szerokość wynoszącą 4 km. Konieczność i dokładny przebieg i rozmiar korytarza przelotu dla ptaków migrujących zostanie zostaną ustalony ustalone w ramach oceny oddziaływania poszczególnych przedsięwzięć na środowisko.

3. Sztuczne wyspy, konstrukcje i urządzenia morskich farm wiatrowych, w tym morskie elektrownie wiatrowe i wewnętrzna infrastruktura przyłączeniowa morskich farm wiatrowych, nie mogą znajdować się bliżej niż 2 mile morskie od granicy akwenów o funkcji podstawowej transport.

4. W przypadku sztucznych wysp, konstrukcji i urządzeń, dla których przed wejściem w życie rozporządzenia wydano prawomocne pozwolenia na podstawie art. 23 ustawy z dnia 21 marca 1991 r. o obszarach morskich Rzeczypospolitej Polskiej i administracji morskiej, przepisu ust. 3 nie stosuje się.

5. Ulokowane w akwenach o funkcji podstawowej pozyskiwanie energii odnawialnej sztuczne wyspy, konstrukcje i urządzenia morskich farm wiatrowych, w tym morskie elektrownie wiatrowe i wewnętrzna infrastruktura przyłączeniowa morskich farm wiatrowych wymagają uzgodnienia z Ministrem Obrony Narodowej w zakresie oddziaływania na realizację zadań obronności i bezpieczeństwa państwa.

Projekt planu zagospodarowania przestrzennego Polskich Obszarów Morskich w skali 1:200 000

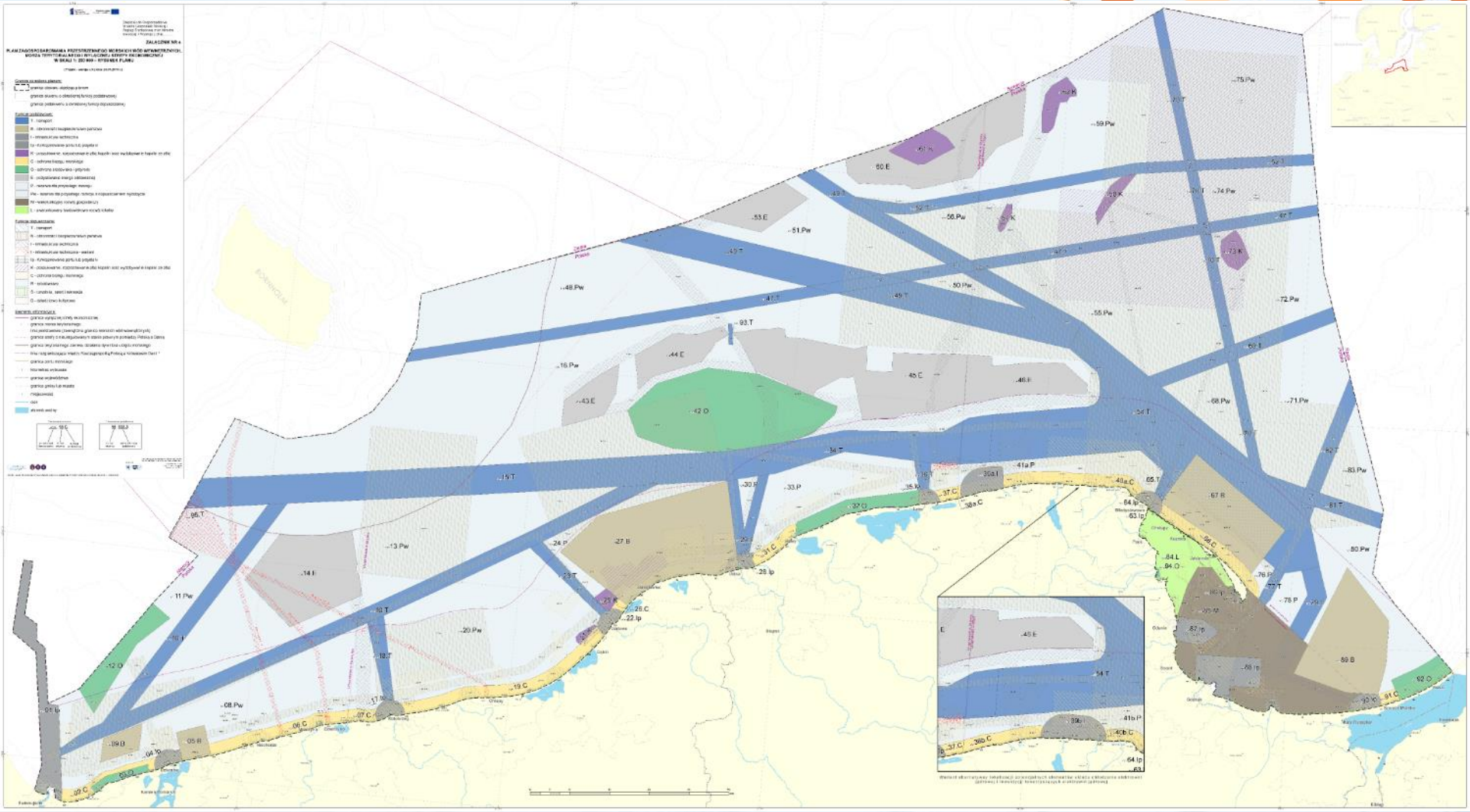

Zmiany od v.1 do v.3

- Zwiększenie obszarów pod energetykę odnawialną
- Wprowadzono korektę granic obszaru POM.93.T tak, aby nie zachodził na obszar wydanych decyzji lokalizacyjnych. Usunięto wymóg o odsunięciu się wież elektrowni od tego akwenu aby nie naruszać prawa nabytych.
- Przeniesienie zapisów o korytarzu migracyjnym dla ptaków z kart do ustaleń ogólnych.

SZTUCZNE WYSPY I KONSTRUKCJE

Zmiana definicji od v.1 (~~lub obszary lądu uformowane~~)
Definicja funkcji prawie bez zmian od v.1 (dodanie „i zapewnieniu bezpieczeństwa żeglugi”)
Zmiana ustaleń ogólnych od v.1

wznoszenie i wykorzystywanie sztucznych wysp, konstrukcji i urządzeń służących w szczególności celom gospodarczym, ochronie środowiska, badaniom naukowym i zapewnieniu bezpieczeństwa żeglugi;

Ustalenia ogólne

§ 7. 3. Szczegółowe ograniczenia dotyczące wznoszenia sztucznych wysp, konstrukcji i urządzeń oraz układania elementów liniowych w akwenach, na których zlokalizowane są złoża wymienione w ust. 2, znajdują się w rozstrzygnięciach szczegółowych zawartych w załączniku nr 2 do rozporządzenia.

§ 9. 4. Na obszarze objętym planem, w celu zapewnienia bezpieczeństwa żeglugi dopuszcza się lokalizację stałego i pływającego oznakowania nawigacyjnego. Pozostałe obiekty, urządzenia i konstrukcje, o ile nie są znakami nawigacyjnymi, nie mogą przypominać oznakowania nawigacyjnego ani pod względem wyglądu, ani pod względem emisji światła. Emisja światła z wymienionych obiektów nie może powodować oślepiania załogi statków, obiekty te nie mogą także przesłaniać znaków nawigacyjnych oraz ograniczać ich widzialności i rozpoznawalności.

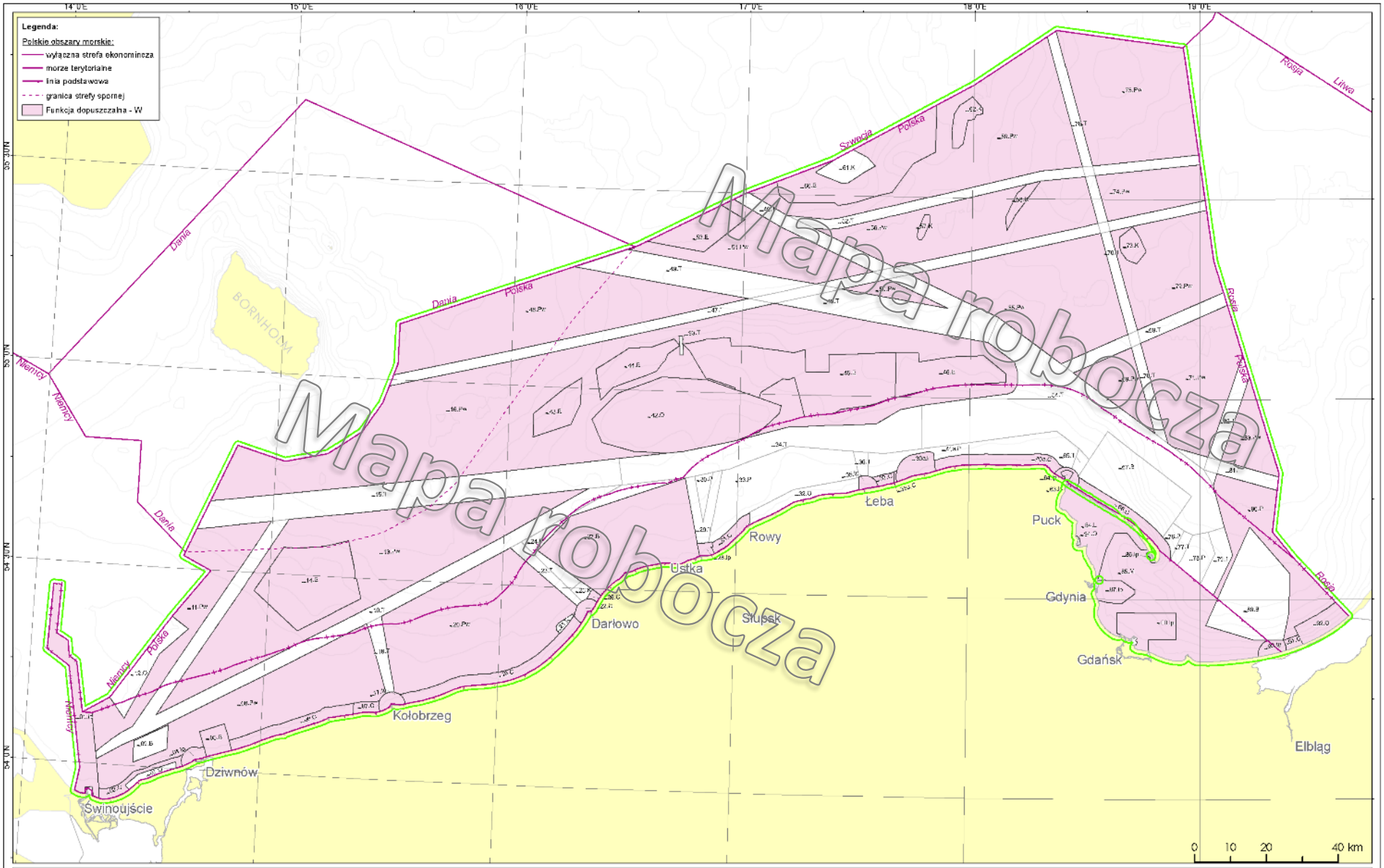

Projekt Planu Zagospodarowania Przestrzennego Polskich Obszarów Morskich

Mapy wykonano na podstawie danych dostępnych w ramach przygotowania Planu oraz innych źródeł. Wykonawcy:

Układ współrzędnych: EL-1992
Elipsoida odniesienia: GRS80

Opracowanie: maj 2019

Funkcja dopuszczalna - W

Elementy liniowe INFRASTRUKTURY TECHNICZNEJ

Funkcja Infrastruktura techniczna w tym planie oznacza:

a) możliwość lokalizacji kabli telekomunikacyjnych, infrastruktury stacyjnej oraz układania i utrzymania kabli energetycznych, w tym wewnętrznej i zewnętrznej infrastruktury przyłączeniowej morskich farm wiatrowych,

b) możliwość układania i utrzymania rurociągów, w tym kolektorów zrzutowych (np. ścieki, woda z systemu chłodzenia, solanka, wody opadowe i, roztopowe i z odwadniania wykopów), poborowych (np. woda do systemu chłodzenia lub na potrzeby energetyki odnawialnej na lądzie) i rurociągów przesyłowych/produktowych (krajowych lub międzypaństwowych),

c) możliwość lokalizacji innych obiektów służących: bezpieczeństwu żeglugi, poszukiwaniu, rozpoznawaniu złóż kopalin lub wydobywaniu i przesyłowi kopalin, pozyskiwaniu i przesyłowi energii, obronności, do załadunku i rozładunku, niewchodzących w skład infrastruktury portowej i morskiej okołoportowej;

Ustalenia ogólne

§ 5. 1. Dopuszcza się realizację wybranych elementów liniowych, co obejmuje:

1) układanie światłowodów w akwenach, w których przewidziana jest funkcja infrastruktura techniczna, chyba że rozstrzygnięcia szczegółowe zawarte w załączniku nr 2 do rozporządzenia wprowadzają ograniczenia w tym zakresie;

2) układanie wylotów kolektorów służących do wprowadzenia ścieków lub wód do wód morskich we wszystkich akwenach przylegających do linii brzegowej, w których dopuszczona jest funkcja infrastruktura techniczna, chyba że rozstrzygnięcia szczegółowe zawarte w załączniku nr 2 do rozporządzenia wprowadzają ograniczenia w tym zakresie;

3) układanie kolektorów do poboru i zrzutu wód na cele energetyki komunalnej we wszystkich akwenach przylegających do linii brzegowej, w których dopuszczona jest funkcja infrastruktura techniczna, chyba że rozstrzygnięcia szczegółowe zawarte w załączniku nr 2 do rozporządzenia wprowadzają ograniczenia w tym zakresie;

4) realizację elementów liniowych towarzyszących obiektom energetyki jądrowej (układ chłodzenia elektrowni jądrowej) w akwenie POM.39a.I lub POM.39b.I;

5) w wyłącznej strefie ekonomicznej – układanie kabli i rurociągów niesłużących eksploatacji zasobów lub obsłudze sztucznych wysp, konstrukcji i urządzeń, o których mowa w art. 17 ustawy z dnia 21 marca 1991 r. o obszarach morskich Rzeczypospolitej Polskiej i administracji morskiej lub niesłużących obsłudze obiektów położonych na terytorium Rzeczypospolitej Polskiej;

§ 5. 2. Realizacja pozostałych elementów liniowych, innych niż wymienione w ust. 1, o których mowa w § 11 ust. 1 pkt 1–3, 5–7 i 9, z wyłączeniem sytuacji, gdy jest to niemożliwe ze względów środowiskowych, technologicznych, ekonomicznych lub bezpieczeństwa państwa.

3. Sposoby układania elementów liniowych:

1) układanie elementów liniowych infrastruktury technicznej należy realizować tak aby zapewniać oszczędne korzystanie z przestrzeni i bezpieczeństwo istniejącej i nowej infrastruktury technicznej;
2) w akwenach o funkcji podstawowej rezerwa dla przyszłego rozwoju i rezerwa dla przyszłego rozwoju z dopuszczeniem wydobycia układanie elementów liniowych infrastruktury technicznej należy realizować tak aby pozostawić jak najwięcej niepodzielonej przestrzeni dla rybołówstwa narzędziami dennymi w akwenach o funkcji podstawowej;
3) krzyżowanie elementów liniowych infrastruktury technicznej jest możliwe w sposób umożliwiający jej eksploatację oraz zapewniający oszczędne korzystanie z przestrzeni i bezpieczeństwo istniejącej i nowej infrastruktury technicznej.

4. W przypadku konieczności ułożenia elementów liniowych w obszarach cennych przyrodniczo należy przywrócić je do stanu pierwotnego, w sposób, który będzie wynikał z oceny oddziaływania na środowisko.

5. Zakazuje się układania elementów liniowych w sposób i w miejscach uniemożliwiających eksploatację złóż wymienionych w § 7 ust. 3 niniejszego załącznika.

Projekt planu zagospodarowania przestrzennego Polskich Obszarów Morskich w skali 1:200 000

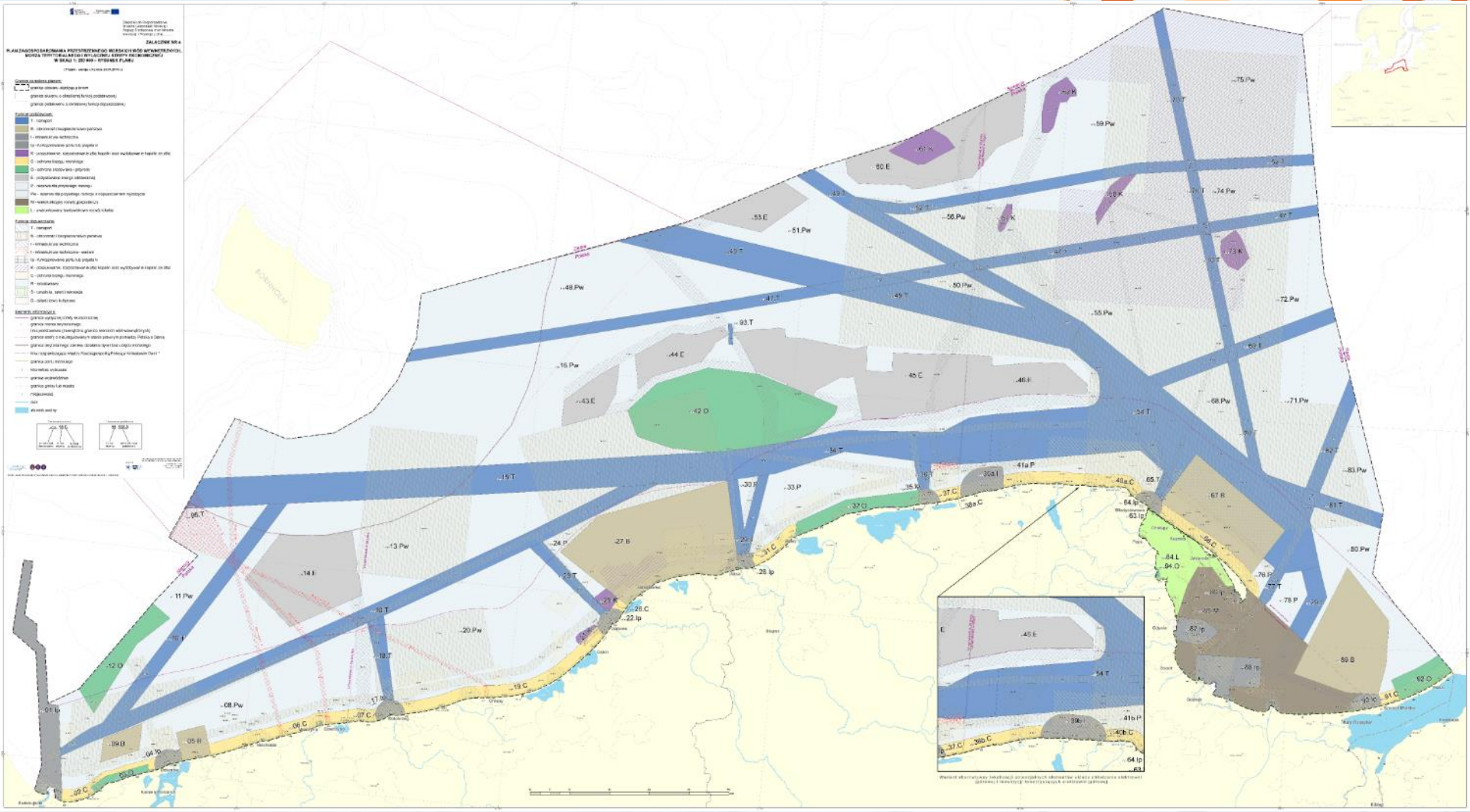

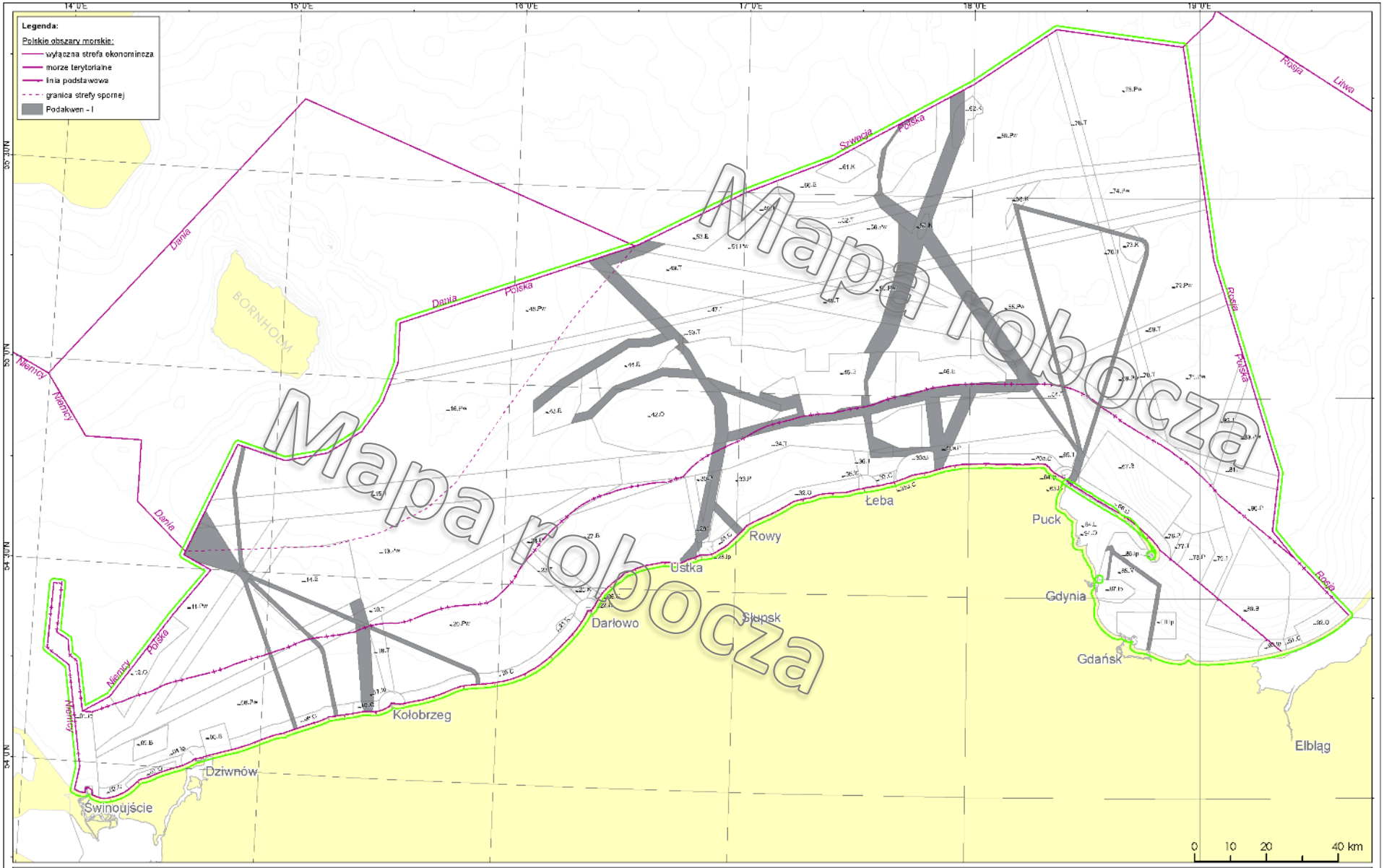

Projekt Planu Zagospodarowania Przestrzennego Polskich Obszarów Morskich

Mapy wykonano na podstawie danych dostarczonych w ramach przygotowania Projektu planu oraz danych własnych Wykonawcy

Wykonawcy

Układ współrzędnych: PL-1992

Elipsoida odniesienia: GRS80

Opracowanie: maj 2019

Funkcja dopuszczalna - I
(Infrastruktura techniczna)

Zmiany od v.1 do v.3

- Uwolnienie korytarzy infrastrukturalnych

TURYSTYKA, SPORT I REKREACJA

Funkcja **turystyki, sportu i rekreacji** w tym planie oznacza: udostępnienie akwenów do uprawiania turystyki morskiej i nadmorskiej, sportów wodnych i rekreacji, w szczególności udostępnienie akwenów przybrzeżnych na kąpieliska, miejsca okazjonalnie wykorzystywane do kąpieli, na potrzeby żeglarstwa i żeglarstwa deskowego, w tym na imprezy sportowe oraz żeglugę sezonową turystyczną. Oznacza również budowę i utrzymanie ~~pozostałej~~ infrastruktury turystycznej, jak mola pomosty, przystanie jachtowe i pirsy, oraz wskazywanie obiektów udostępnionych do nurkowania;

Ustalenia ogólne prawie bez zmian od v.1 (usunięcie 3 i 4 ust. z § 8) Dodanie definicji „miejsc zagrażających bezpieczeństwu życia ludzkiego w odniesieniu do tworzenia kąpielisk oraz miejsc wykorzystywanych do kąpieli”

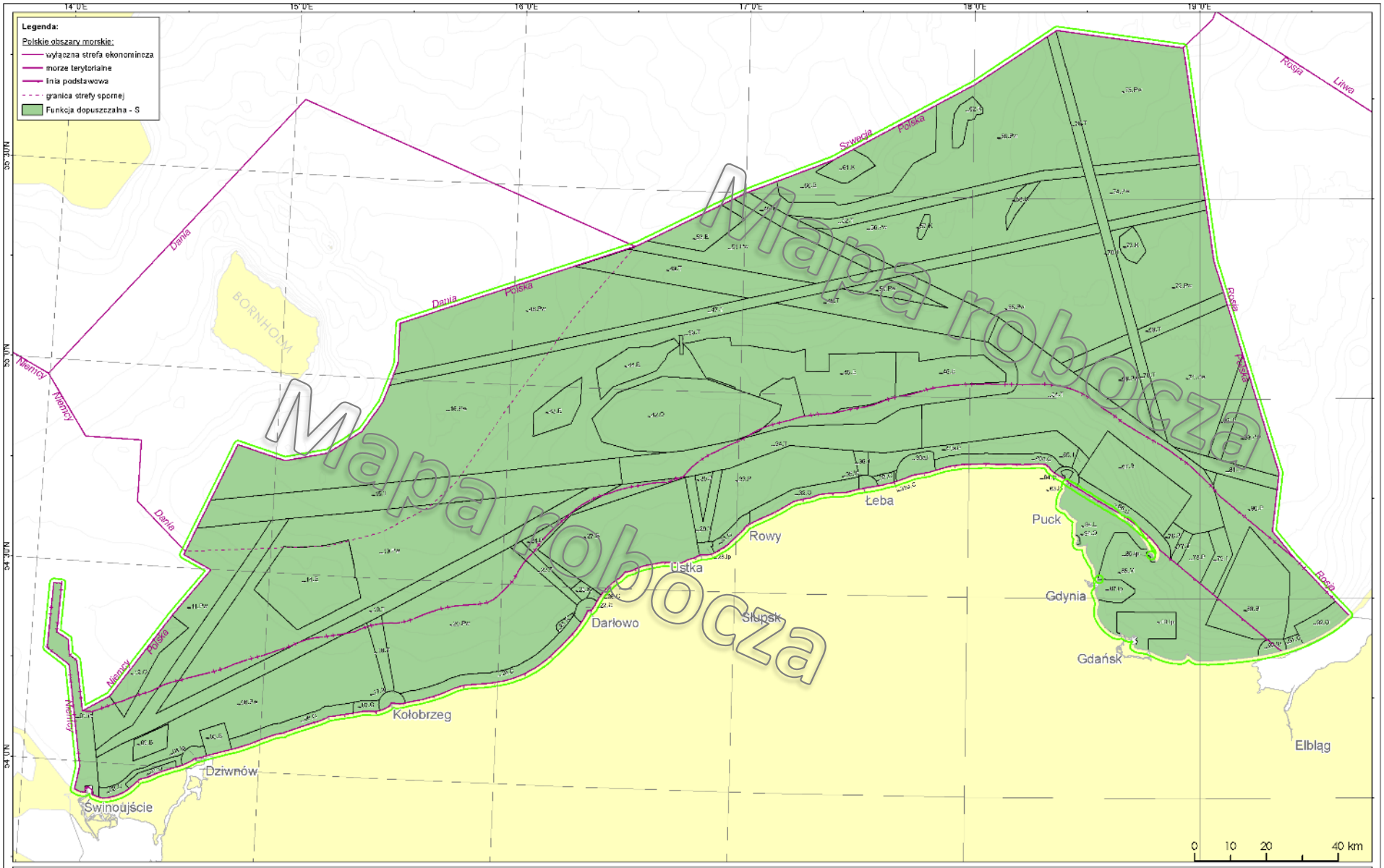

Projekt Planu Zagospodarowania Przestrzennego Polskich Obszarów Morskich

Mapy wykonano na podstawie danych dostarczonych w ramach przygotowania Planu, pomocy oraz danych własnych Wykonawcy

Wykonawcy

Układ odniesienia: ETRS89

Elipsoida odniesienia: GRS80

Opracowano w maju 2019

Funkcja dopuszczalna - S

Zmiany od v.1 do v.3

- Dopuszczono przystanie jachtowe we wszystkich podakwenach S, gdzie możliwe jest wznoszenie sztucznych wysp i konstrukcji traktując je na równi z pirsami, pomostami i molami.

w celu zapewnienia warunków jego ochrony, jak również wskazanie lokalizacji podwodnych magazynów i muzeów

DZIEDZICTWO KULTUROWE

Funkcja dziedzictwo kulturowe w tym planie oznacza: oznacza wskazanie w planie, podwodnego dziedzictwa kulturowego w celu zapewnienia warunków jego ochrony, jak również wskazanie lokalizacji podwodnych magazynów i muzeów;

Zmiana definicji podwodnego dziedzictwa kulturowego
Zmiana definicji funkcji (znaczna)
Ustalenia ogólne prawie bez zmian od v.1 (wykreślenie słowa obiekt)
Rozstrzygnięcia szczegółowe prawie bez zmian od v.1 (jw.)

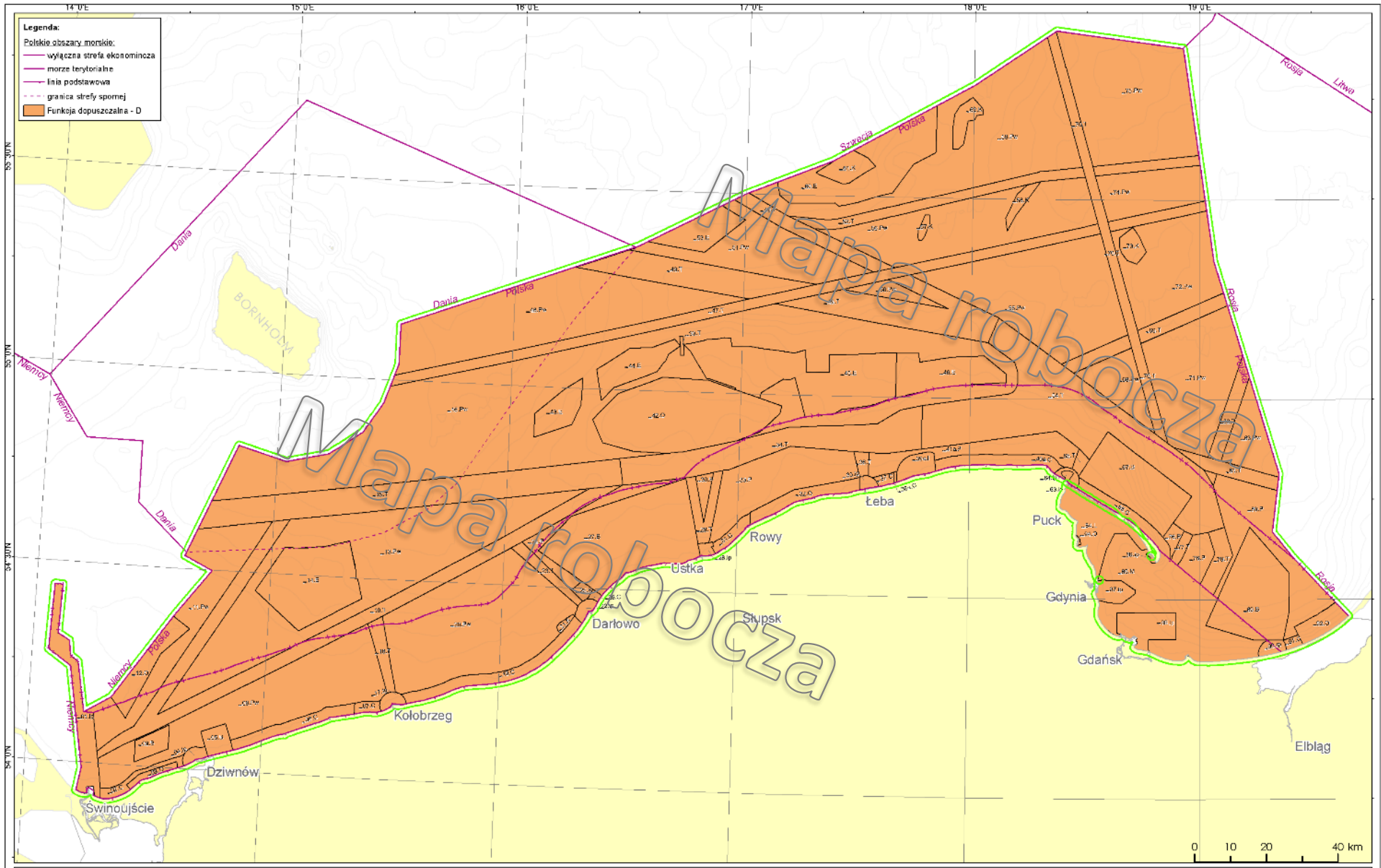

Projekt Planu Zagospodarowania Przestrzennego Polskich Obszarów Morskich

Mapy wykonano na podstawie danych dostarczonych w ramach przygotowania Projektu planu oraz danych własnych wykonawcy.

Układ odniesienia PL-1992
Elipsoida odniesienia GRS80

Opracowanie – maj 2016

Funkcja dopuszczalna - D

WIELOFUNKCYJNY ROZWÓJ GOSPODARCZY

Niewielka zmiana definicji funkcji od v.1
Brak ustaleń ogólnych
Rozstrzygnięcia szczegółowe bez zmian od v.1

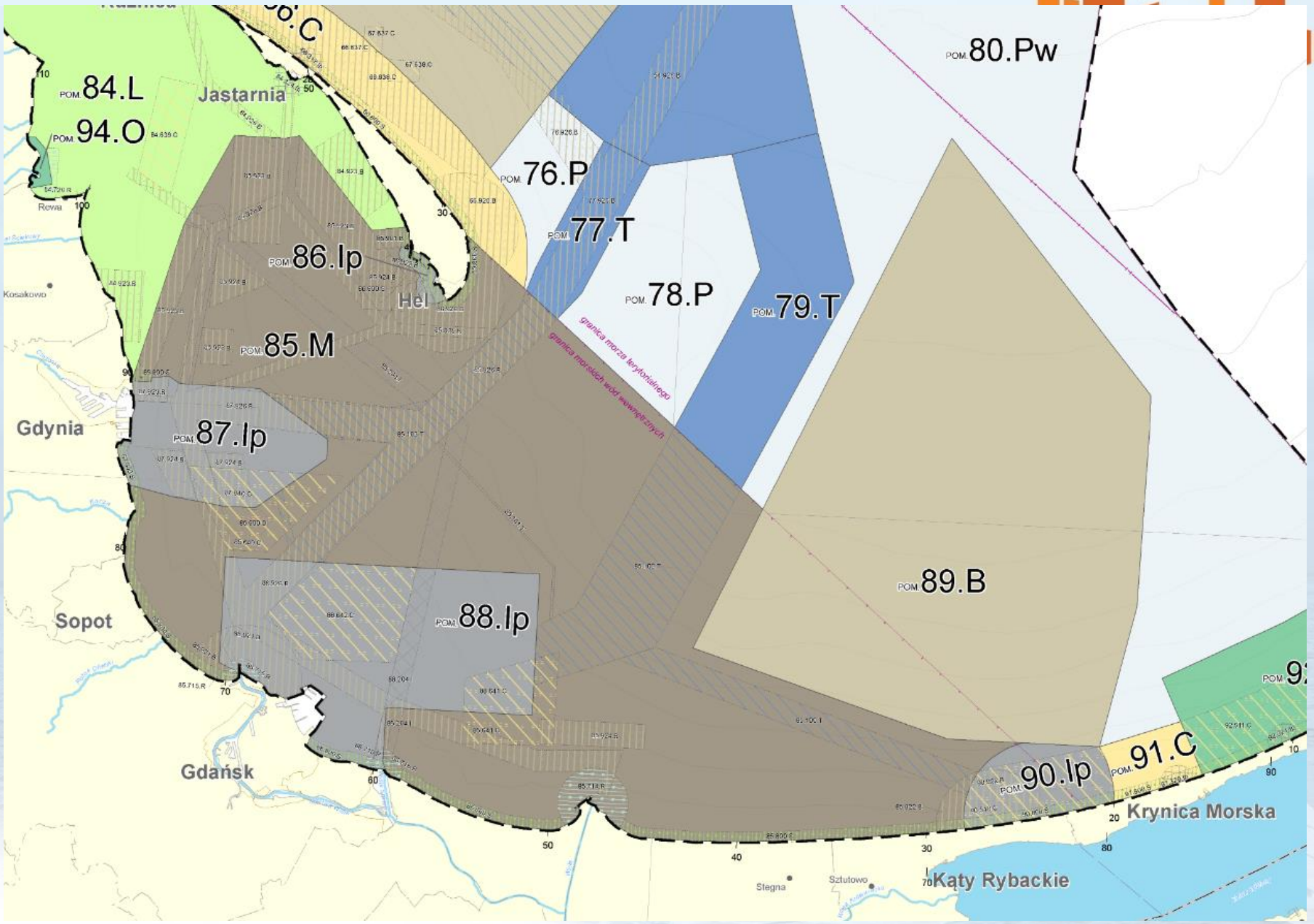
POM 84.L
POM 94.O
Jastarnia
Rewa
POM 86.lp
Hel
Kosakowo
POM 85.M
Gdynia
POM 87.lp
Sopot
POM 88.lp
Gdańsk
POM 76.P
POM 77.T
POM 78.P
POM 79.T
POM 80.Pw
granica morza terytorialnego
granica morskich wód wewnętrznych
POM 89.B
POM 90.lp
POM 91.C
Krynica Morska
Kąty Rybackie
Stegna
Sztutowo

UWARUNKOWANY ŚRODOWISKOWO ROZWÓJ LOKALNY

Funkcja **uwarunkowany środowiskowo rozwój lokalny** w tym planie oznacza działania wskazane w § 1 ust. 2 pkt 19, prowadzone w gminach nadmorskich Zatoki Puckiej, ze szczególnym uwzględnieniem zachowania środowiska naturalnego, różnorodności biologicznej, dziedzictwa kulturowego i krajobrazów kulturowych;

uwarunkowany środowiskowo rozwój lokalny – działania na rzecz zachowania tradycji i utrzymania lokalnych podstaw rozwoju społecznego i gospodarczego małych gmin nadmorskich, wykorzystujące walory kulturowe i zachowujące środowisko naturalne;

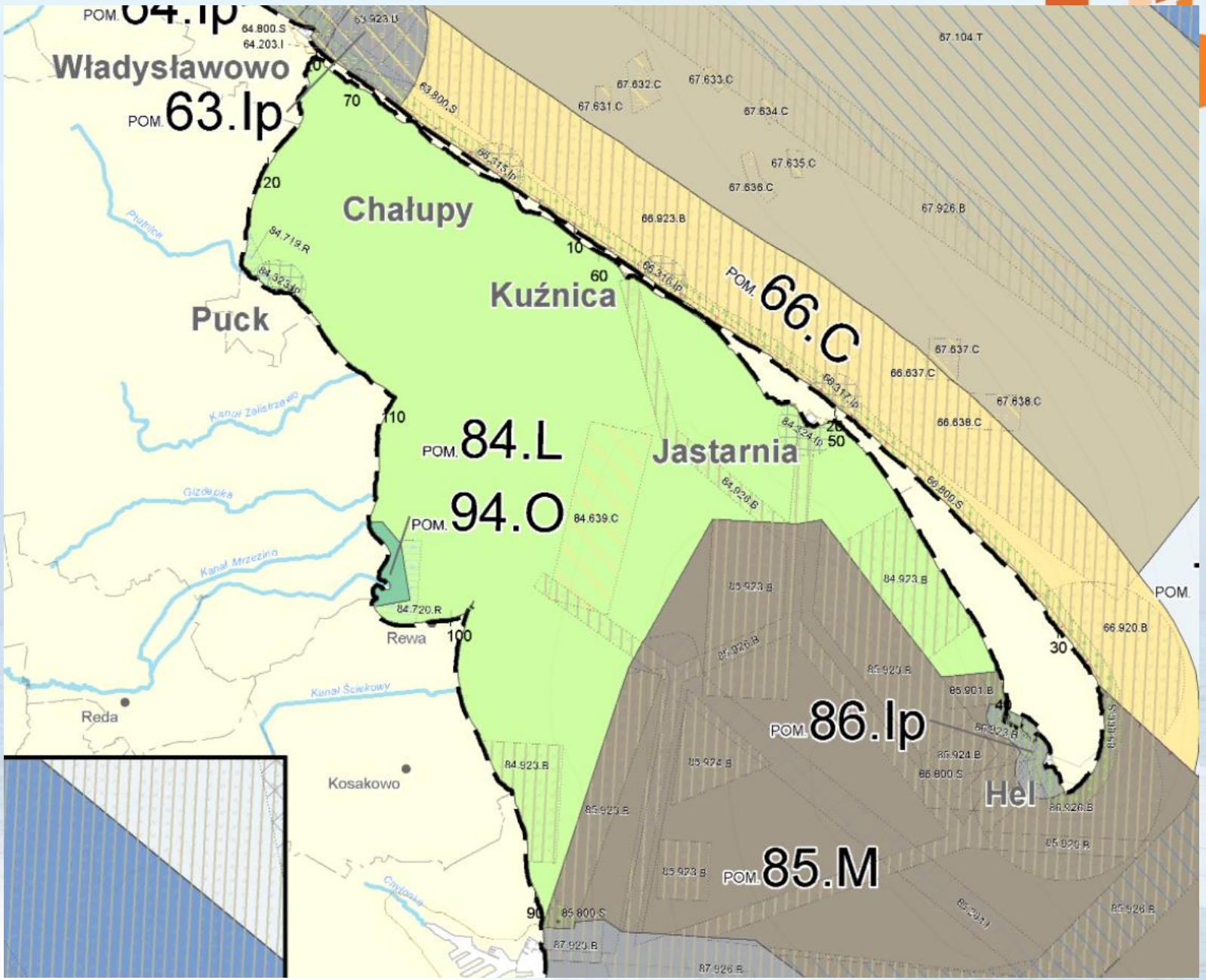
POM. 64.lp
Władysławowo
POM. 63.lp
Chałupy
Puck
Kuźnica
POM. 66.C
POM. 84.L
Jastarnia
POM. 94.O
Rewa
Reda
Kosakowo
POM. 86.lp
Hel
POM. 85.M
Płutnica
Kanał Żelistrzewo
Gizdepka
Kanał Mrzeżino
Kanał Ściekowy
Chylonka
POM.

Zmiany od v.1 do v.3

- Umożliwienie pogłębiania torów wodnych do tych uzgodnionych z właściwym DUM

BADANIA NAUKOWE

- Zmiana definicji funkcji
- funkcja badania naukowe – oznacza prowadzenie badań naukowych. ~~, które mogą czasowo ograniczać inne sposoby użytkowania polskich obszarów morskich; badania~~ Badania te obejmują m.in.: monitoring ekologiczny i oceanograficzny wynikający z realizacji odpowiednich polityk publicznych w polskich obszarach morskich oraz prowadzenie prac geologicznych niewymagających koncesji na poszukiwanie i rozpoznawanie złóż;
- Zmiana ustaleń ogólnych

Dopuszczenie badań naukowych na całych obszarach POM