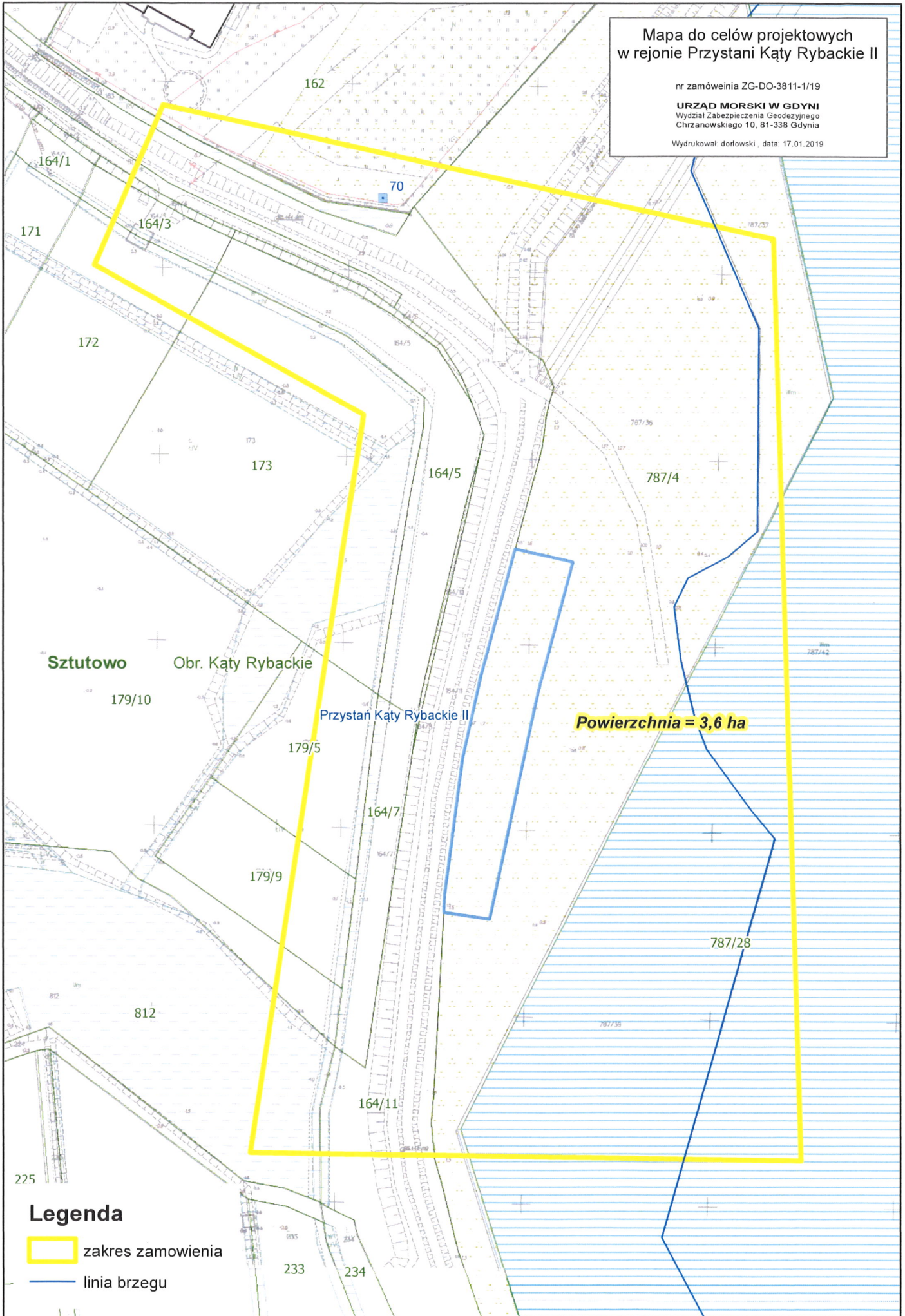


Mapa do celów projektowych
w rejonie Przystani Kąty Rybackie II



nr zamówienia ZG-DO-3811-1/19

URZĄD MORSKI W GDYNI
Wydział Zabezpieczenia Geodezyjnego
Chrzastowskiego 10, 81-338 Gdynia

Wydrukował dorowski, data 17.01.2019



Legenda

-  zakres zamówienia
-  linia brzegu