


GRANICA PASA TECHNICZNEGO
Gmina Jastarnia


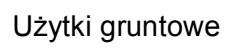








Arkusz 1 z 4
Skala 1:5 000

URZĄD MORSKI W GDYNI
Wydział Zabezpieczenia Geodezyjnego
Chrzanowskiego 10, 81-338 Gdynia

Załącznik do zarządzenia nr 6 Dyrektora Urzędu Morskiego
w Gdyni z 25 marca 2013 r. w sprawie określenia granic
pasa technicznego na terenie gminy miejskiej Jastarnia
(woj. pomorskie, powiat pucki, Obwód Ochrony Wybrzeża Rozewie)
Dz.U.Woj.Pom. z 11 kwietnia 2013 r. poz. 1823



Legenda


- | | |
|--|---|
|  Nadbrzeżny pas techniczny |  Ls |
|  Porty |  LZ |
|  Przystanie |  N |
|  Działki Ewidencyjne |  Wm |
|  Kilometraż |  Wsr |
|  Wejścia na plażę | |

GRANICA PASA TECHNICZNEGO
Gmina Jastarnia


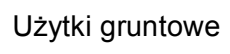










Arkusz 2 z 4
Skala 1:5 000

URZĄD MORSKI W GDYNI
Wydział Zabezpieczenia Geodezyjnego
Chrzanowskiego 10, 81-338 Gdynia

Załącznik do zarządzenia nr 6 Dyrektora Urzędu Morskiego
w Gdyni z 25 marca 2013 r. w sprawie określenia granic
pasa technicznego na terenie gminy miejskiej Jastarnia
(woj. pomorskie, powiat pucki, Obwód Ochrony Wybrzeża Rozewie)
Dz.U.Woj.Pom. z 11 kwietnia 2013 r. poz. 1823



Legenda

- | | |
|--|---|
|  Nadbrzeżny pas techniczny |  Użytki gruntowe |
|  Porty |  Ls |
|  Przystań |  LZ |
|  Działki Ewidencyjne |  N |
|  Kilometraż |  Wm |
|  Wejścia na plażę |  Wsr |

GRANICA PASA TECHNICZNEGO
Gmina Jastarnia











Arkusz 3 z 4
Skala 1:5 000

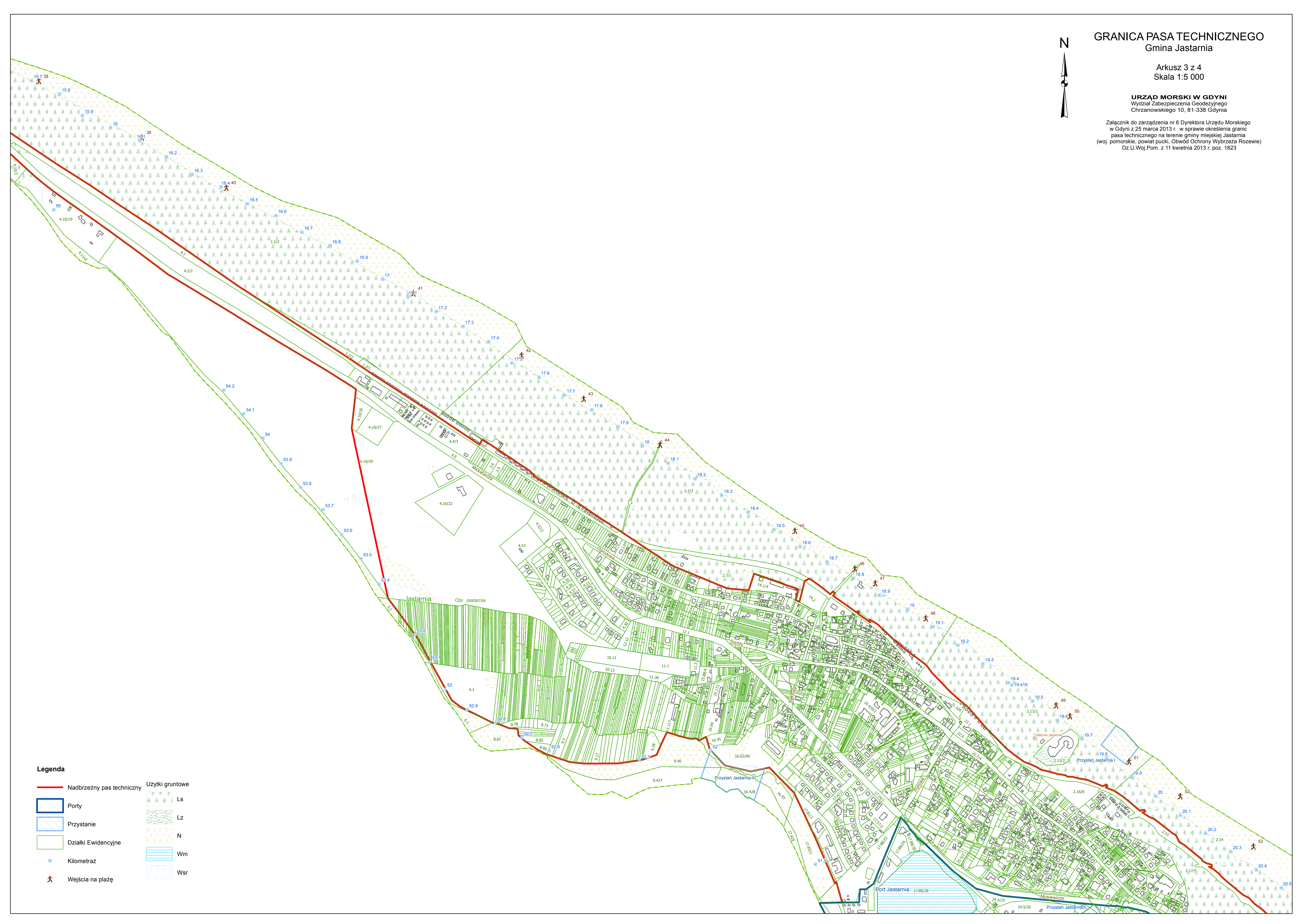
URZĄD MORSKI W GDYNI
Wydział Zabezpieczenia Geodezyjnego
Chrzanowskiego 10, 81-338 Gdynia

Załącznik do zarządzenia nr 6 Dyrektora Urzędu Morskiego
w Gdyni z 25 marca 2013 r. w sprawie określenia granic
pasa technicznego na terenie gminy miejskiej Jastarnia
(woj. pomorskie, powiat pucki, Obwód Ochrony Wybrzeża Rozewie)
Dz.U.Woj.Pom. z 11 kwietnia 2013 r. poz. 1823



Legenda

- | | |
|--|---|
|  Nadbrzeżny pas techniczny |  Ls |
|  Porty |  LZ |
|  Przystanie |  N |
|  Działy Ewidencyjne |  Wm |
|  Kilometrąż |  Wsr |
|  Wejścia na plażę | |



GRANICA PASA TECHNICZNEGO
Gmina Jastarnia












Arkusz 4 z 4
Skala 1:5 000

URZĄD MORSKI W GDYNI
Wydział Zabezpieczenia Geodezyjnego
Chrzanowskiego 10, 81-338 Gdynia

Załącznik do zarządzenia nr 6 Dyrektora Urzędu Morskiego
w Gdyni z 25 marca 2013 r. w sprawie określenia granic
pasa technicznego na terenie gminy miejskiej Jastarnia
(woj. pomorskie, powiat pucki, Obwód Ochrony Wybrzeża Rozewie)
Dz.U.Woj.Pom. z 11 kwietnia 2013 r. poz. 1823



Legenda

- | | |
|--|---|
|  Nadbrzeżny pas techniczny |  Ls |
|  Porty |  LZ |
|  Przystanie |  N |
|  Działy Ewidencyjne |  Wm |
|  Kilometrąz |  Wsr |
|  Wejścia na plażę | |

