

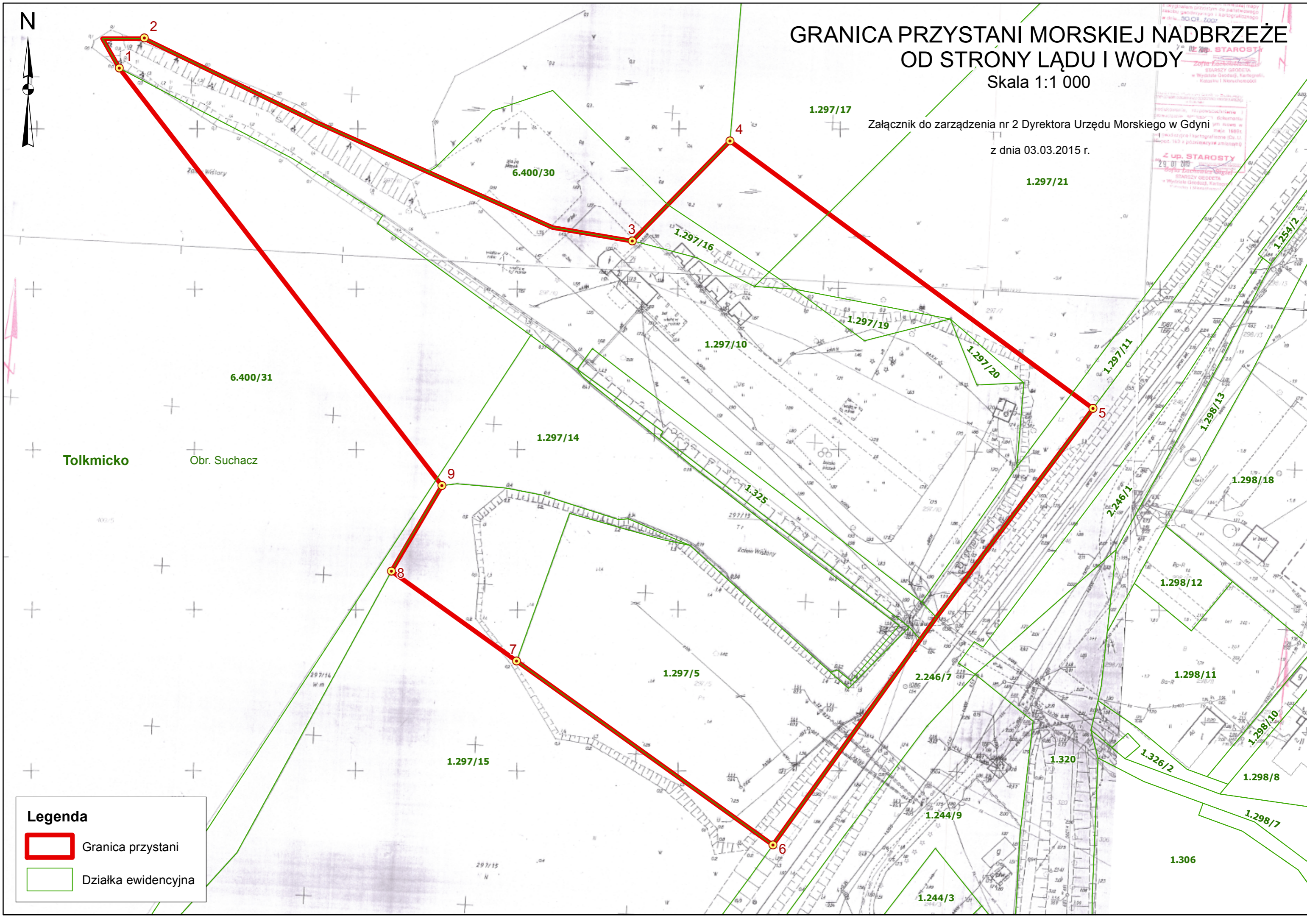


GRANICA PRZYSTANI MORSKIEJ NADBRZEŻE OD STRONY LĄDU I WODY

Skala 1:1 000

Załącznik do zarządzenia nr 2 Dyrektora Urzędu Morskiego w Gdyni
z dnia 03.03.2015 r.



Przygotowanie projektu planu granicy przystani morskiej nadbrzeża od strony lądu i wody
w skali 1:1 000
Z up. STAROSTY
Zofia Zachowicz-Sztybel
STARSZY GEODETA
w Wydziale Geodezji, Kartografii,
Katastru i Inżynierstwa



Tolkmicko

Obr. Suchacz

Legenda

-  Granica przystani
-  Działka ewidencyjna