

GRANICA PASA TECHNICZNEGO

Gmina Władysławowo

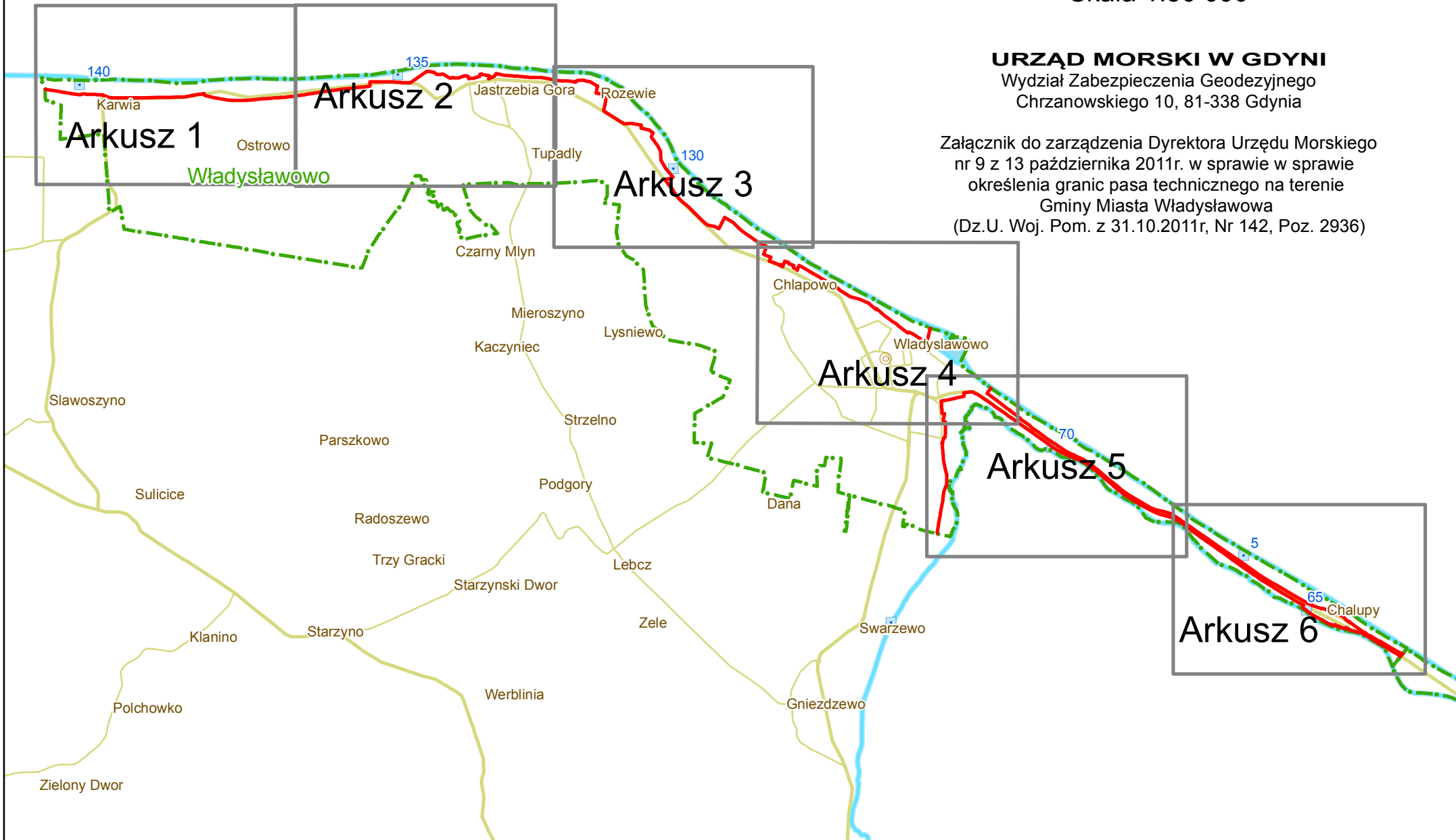
Przeglądówka arkuszy

Skala 1:80 000

URZĄD MORSKI W GDYNI

Wydział Zabezpieczenia Geodezyjnego
Chrzanowskiego 10, 81-338 Gdynia

Załącznik do zarządzenia Dyrektora Urzędu Morskiego
nr 9 z 13 października 2011r. w sprawie w sprawie
określenia granic pasa technicznego na terenie
Gminy Miasta Władysławowa
(Dz.U. Woj. Pom. z 31.10.2011r, Nr 142, Poz. 2936)



GRANICA PASA TECHNICZNEGO Gmina Władysławo

Arkusz 1
Skala 1:5 000

URZĄD MORSKI W GDYNI
Wydział Zabezpieczenia Geodezyjnego
Chrzanowskiego 10, 81-338 Gdynia

Załącznik do zarządzenia Dyrektora Urzędu Morskiego
nr 9 z 13 października 2011r. w sprawie w sprawie
określenia granic pasa technicznego na terenie
Gminy Miasta Władysławowa
(Dz.U. Woj. Pom. z 31.10.2011r, Nr 142, Poz. 2936)

Legenda

-  Granice Pasa Technicznego
-  Granice Przystani
-  Granice Portów
-  Skarpy
-  Kilometraż - 1km



GRANICA PASA TECHNICZNEGO Gmina Władysławowo

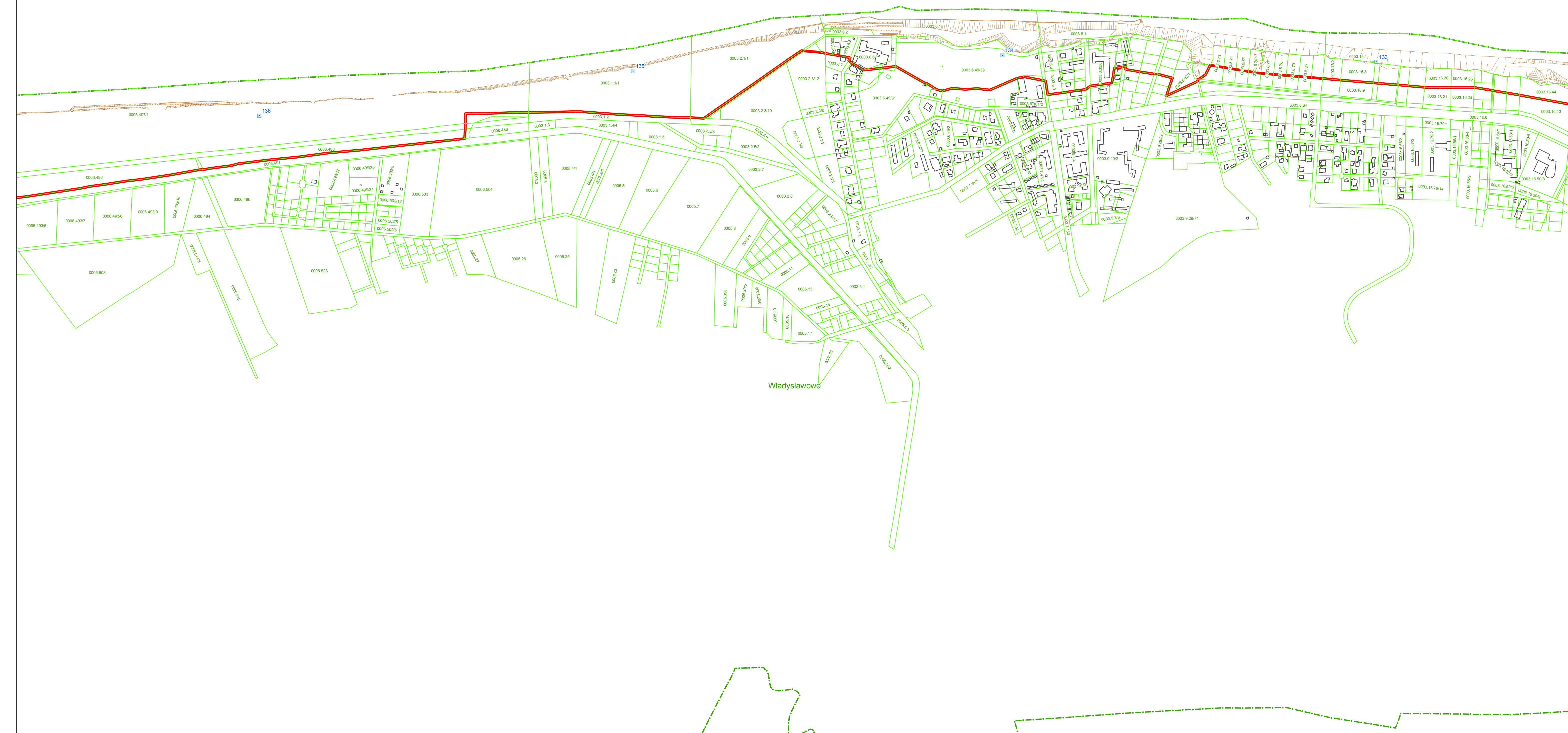
Arkusz 2
Skala 1:5 000

URZĄD MORSKI W GDYNI
Wydział Zabezpieczenia Geodezyjnego
Chrzanowskiego 10, 81-338 Gdynia

Załącznik do zarządzenia Dyrektora Urzędu Morskiego
nr 9 z 13 października 2011r. w sprawie w sprawie
określenia granic pasa technicznego na terenie
Gminy Miasta Władysławowa
(Dz.U. Woj. Pom. z 31.10.2011r, Nr 142, Poz. 2936)

Legenda

-  Granice Pasa Technicznego
-  Granice Przystani
-  Granie Portów
-  Skarpy
-  Kilometrąż - 1km



GRANICA PASA TECHNICZNEGO Gmina Władysławo

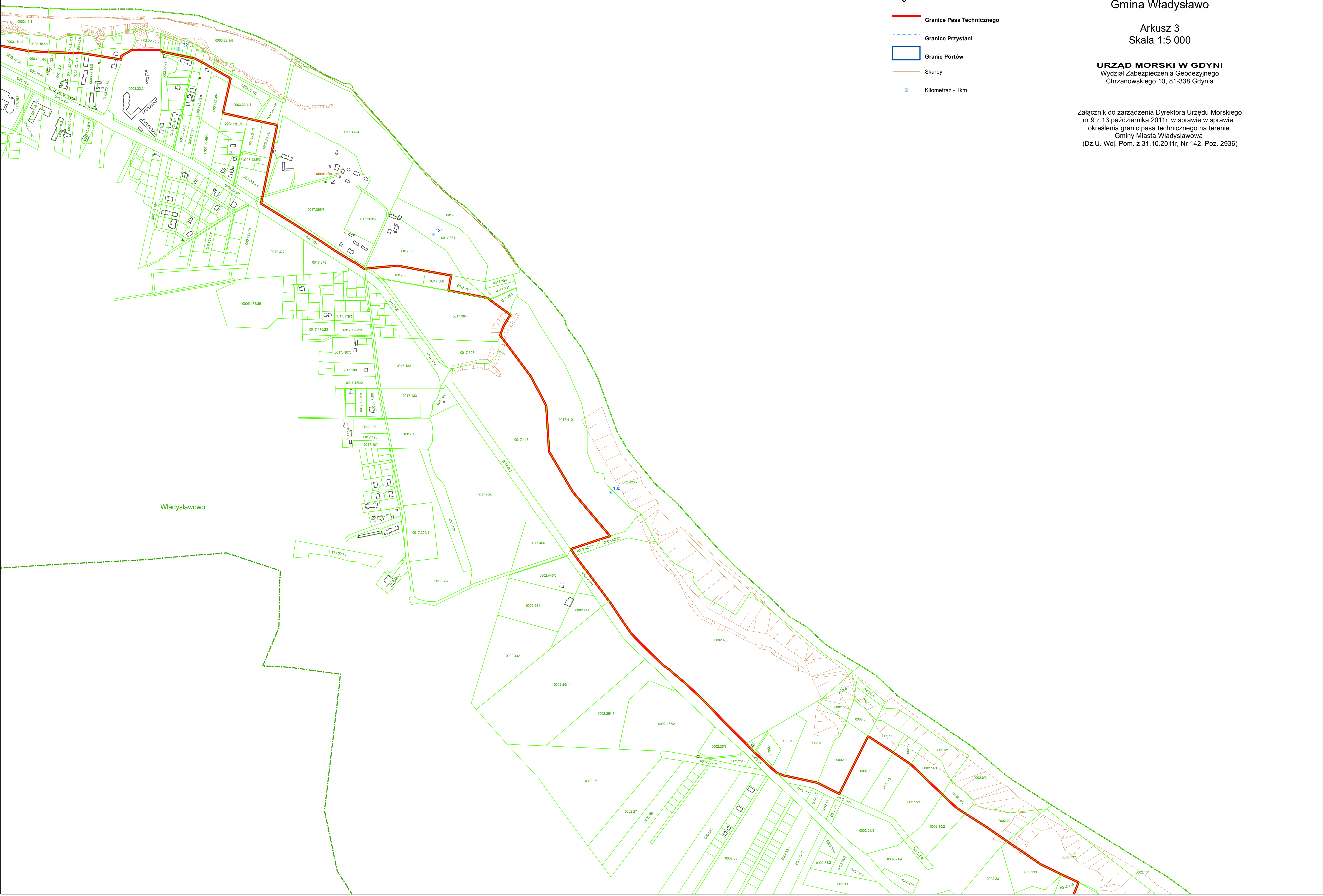
Arkusz 3
Skala 1:5 000

URZĄD MORSKI W GDYNI
Wydział Zabezpieczenia Geodezyjnego
Chrzanowskiego 10, 81-338 Gdynia

Załącznik do zarządzenia Dyrektora Urzędu Morskiego
nr 9 z 13 października 2011r. w sprawie w sprawie
określenia granic pasa technicznego na terenie
Gminy Miasta Władysławowa
(Dz.U. Woj. Pom. z 31.10.2011r, Nr 142, Poz. 2936)

Legenda

-  Granice Pasa Technicznego
-  Granice Przystani
-  Granie Portów
-  Skarpy
-  Kilometrąż - 1km



GRANICA PASA TECHNICZNEGO Gmina Władysławo

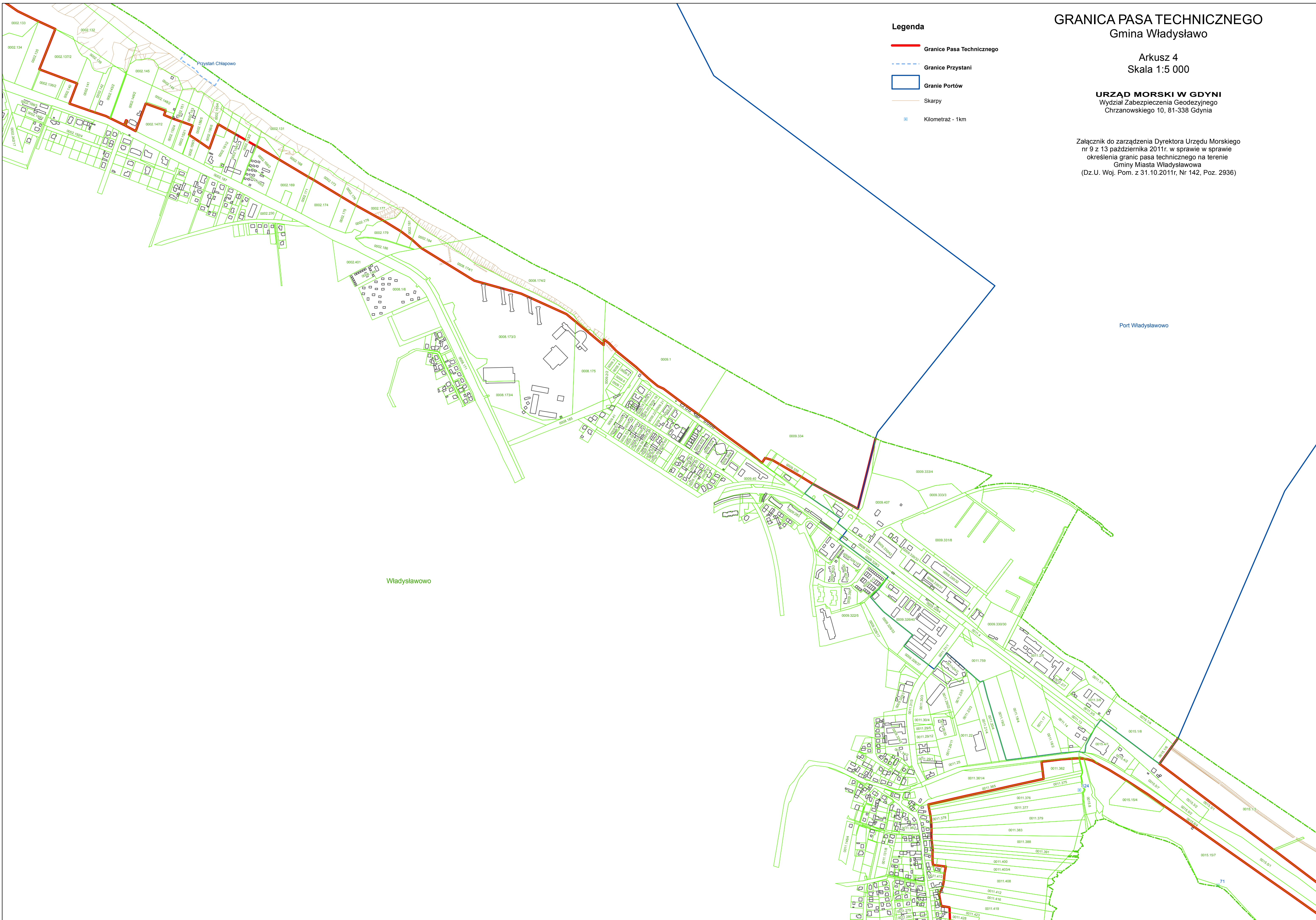
Arkusz 4
Skala 1:5 000

URZĄD MORSKI W GDYNI
Wydział Zabezpieczenia Geodezyjnego
Chrzanowskiego 10, 81-338 Gdynia

Załącznik do zarządzenia Dyrektora Urzędu Morskiego
nr 9 z 13 października 2011r. w sprawie w sprawie
określenia granic pasa technicznego na terenie
Gminy Miasta Władysławowa
(Dz.U. Woj. Pom. z 31.10.2011r, Nr 142, Poz. 2936)

Legenda

-  Granice Pasa Technicznego
-  Granice Przystani
-  Granie Portów
-  Skarpy
-  Kilometrąż - 1km



GRANICA PASA TECHNICZNEGO
Gmina Władysławowo

Arkusz 5
Skala 1:5 000

URZĄD MORSKI W GDYNI
Wydział Zabezpieczenia Geodezyjnego
Chrzanowskiego 10, 81-338 Gdynia

Załącznik do zarządzenia Dyrektora Urzędu Morskiego
nr 9 z 13 października 2011r. w sprawie w sprawie
określenia granic pasa technicznego na terenie
Gminy Miasta Władysławowa
(Dz.U. Woj. Pom. z 31.10.2011r, Nr 142, Poz. 2936)

Legenda

- Granice Pasa Technicznego
- - - Granice Przystani
- Granie Portów
- Skarpy
- Kilometraż - 1km



GRANICA PASA TECHNICZNEGO
Gmina Władysławo

Arkusz 6
Skala 1:5 000

URZĄD MORSKI W GDYNI
Wydział Zabezpieczenia Geodezyjnego
Chrzanowskiego 10, 81-338 Gdynia

Załącznik do zarządzenia Dyrektora Urzędu Morskiego
nr 9 z 13 października 2011r. w sprawie w sprawie
określenia granic pasa technicznego na terenie
Gminy Miasta Władysławowa
(Dz.U. Woj. Pom. z 31.10.2011r, Nr 142, Poz. 2936)

Legenda

-  Granice Pasa Technicznego
-  Granice Przystani
-  Granie Portów
-  Skarpy
-  Kilometrąż - 1km

