Załącznik 1. Mapy obecnych i przyszłych sposobów użytkowania POM

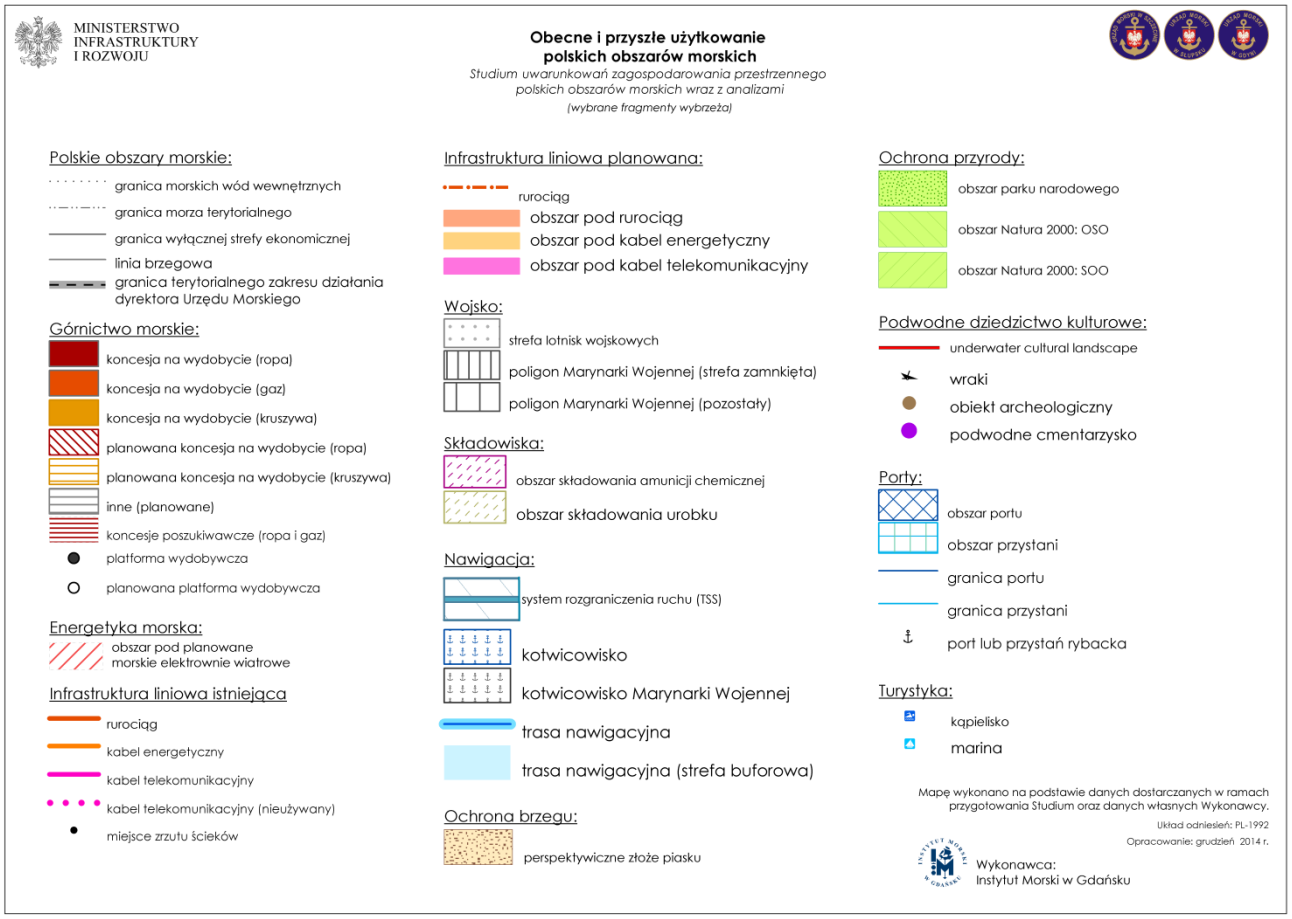

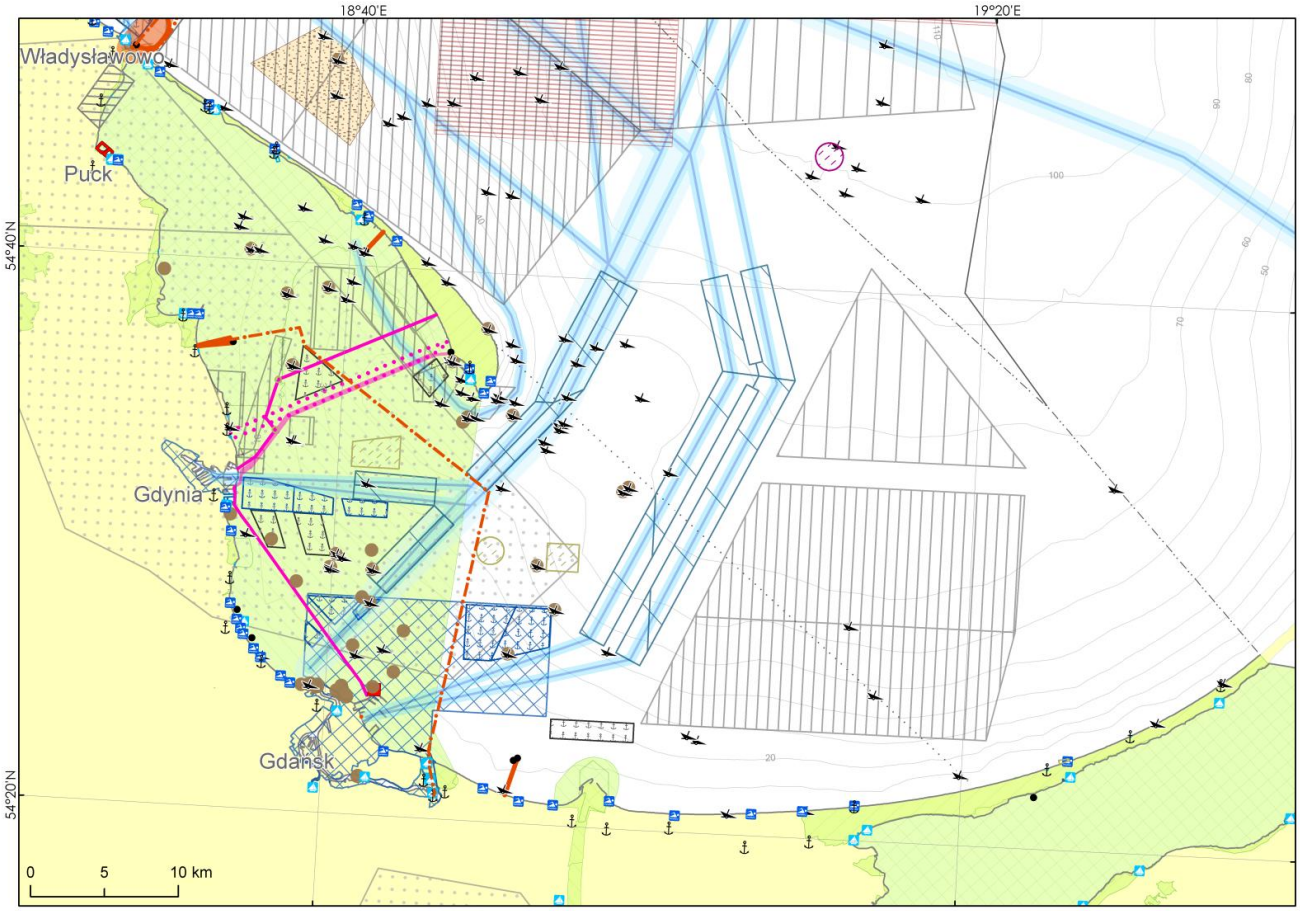

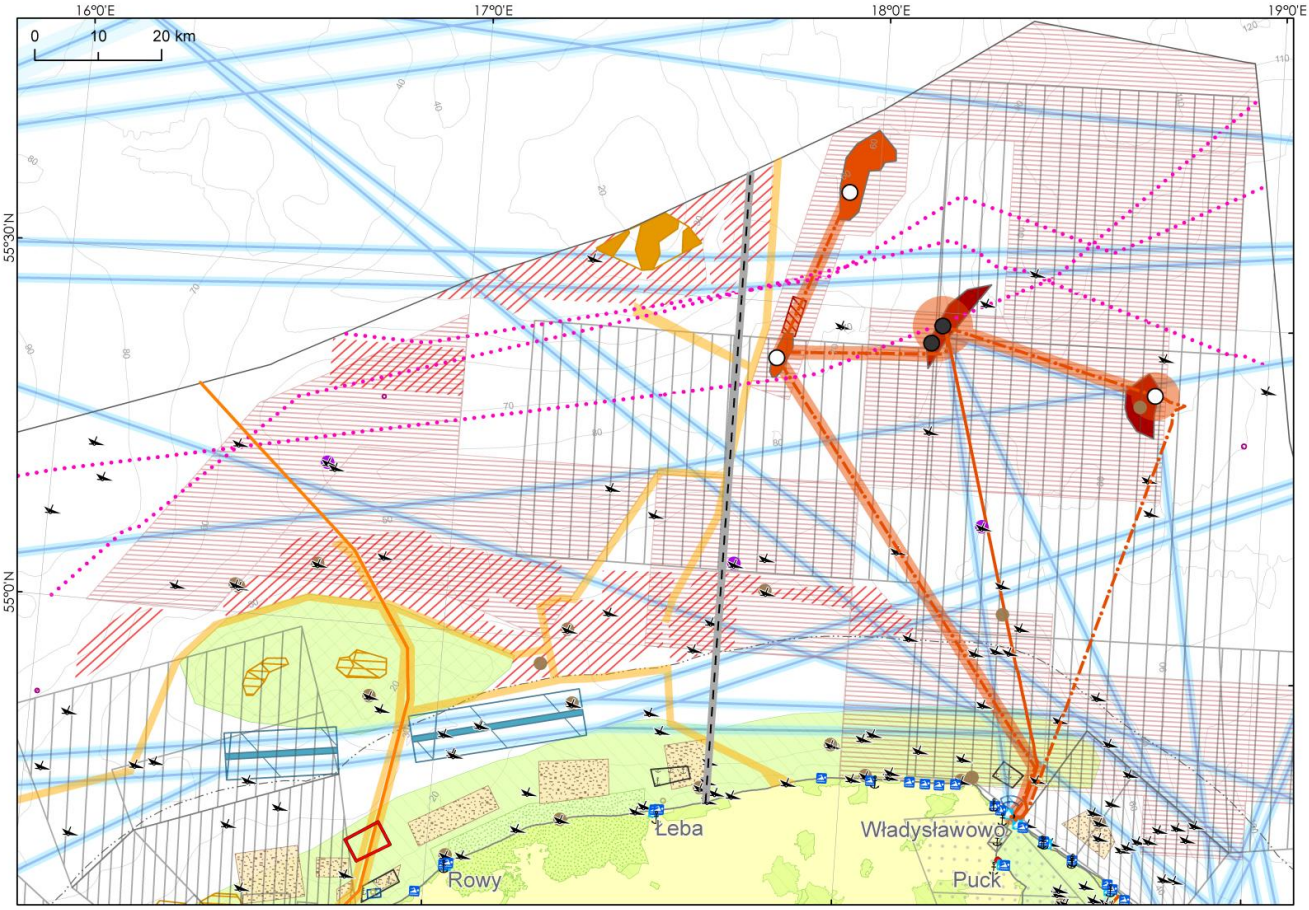
16°0'E
17°0'E
18°0'E
19°0'E
0 10 20 km
55°30'N
55°0'N
Łeba
Władysławowo
Rowy
Puck

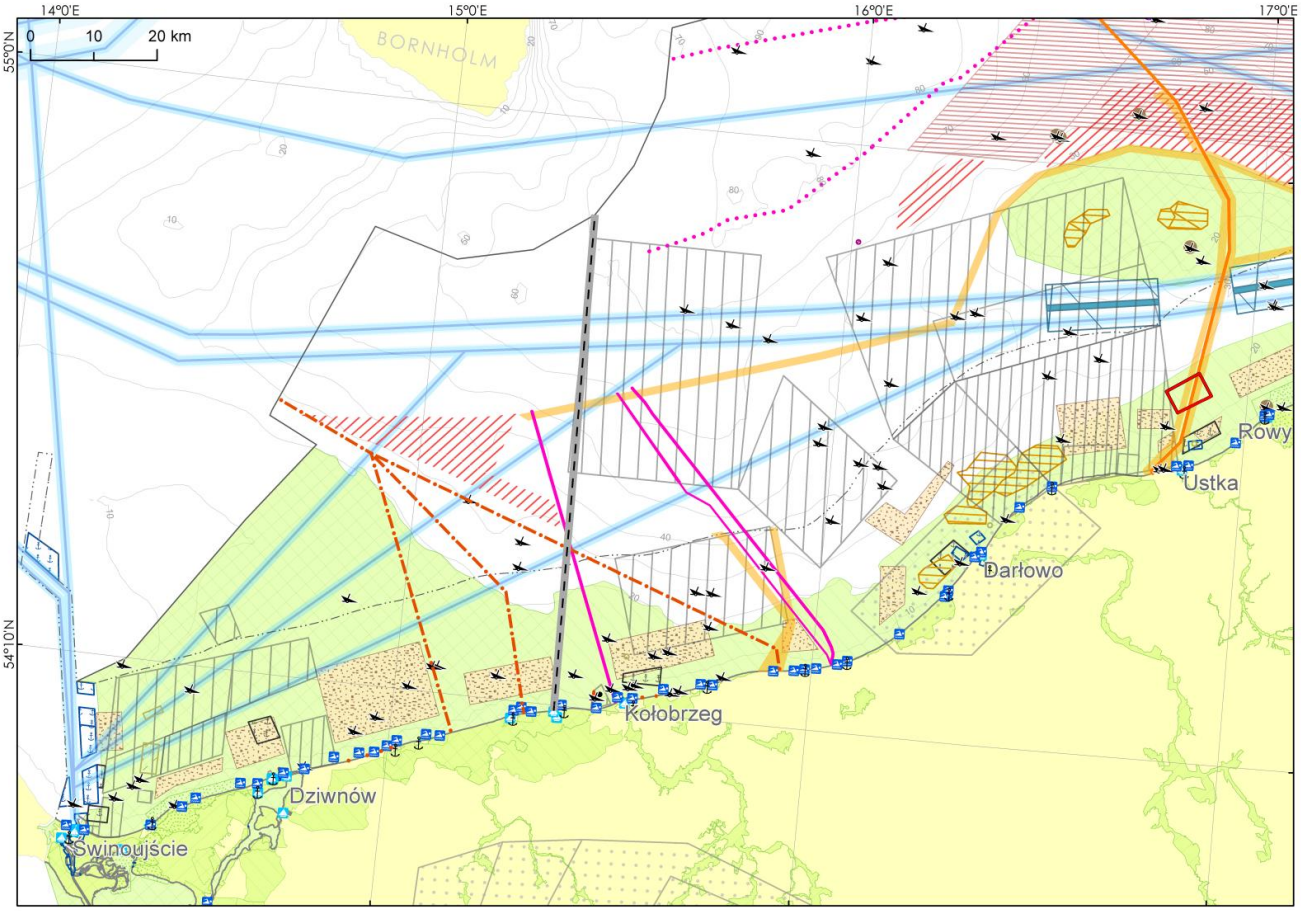
14°0'E
15°0'E
16°0'E
17°0'E
0 10 20 km
55°0'N
54°10'N
BORNHOLM
Rowy
Ustka
Darłowo
Kołobrzeg
Dziwnów
Świnoujście

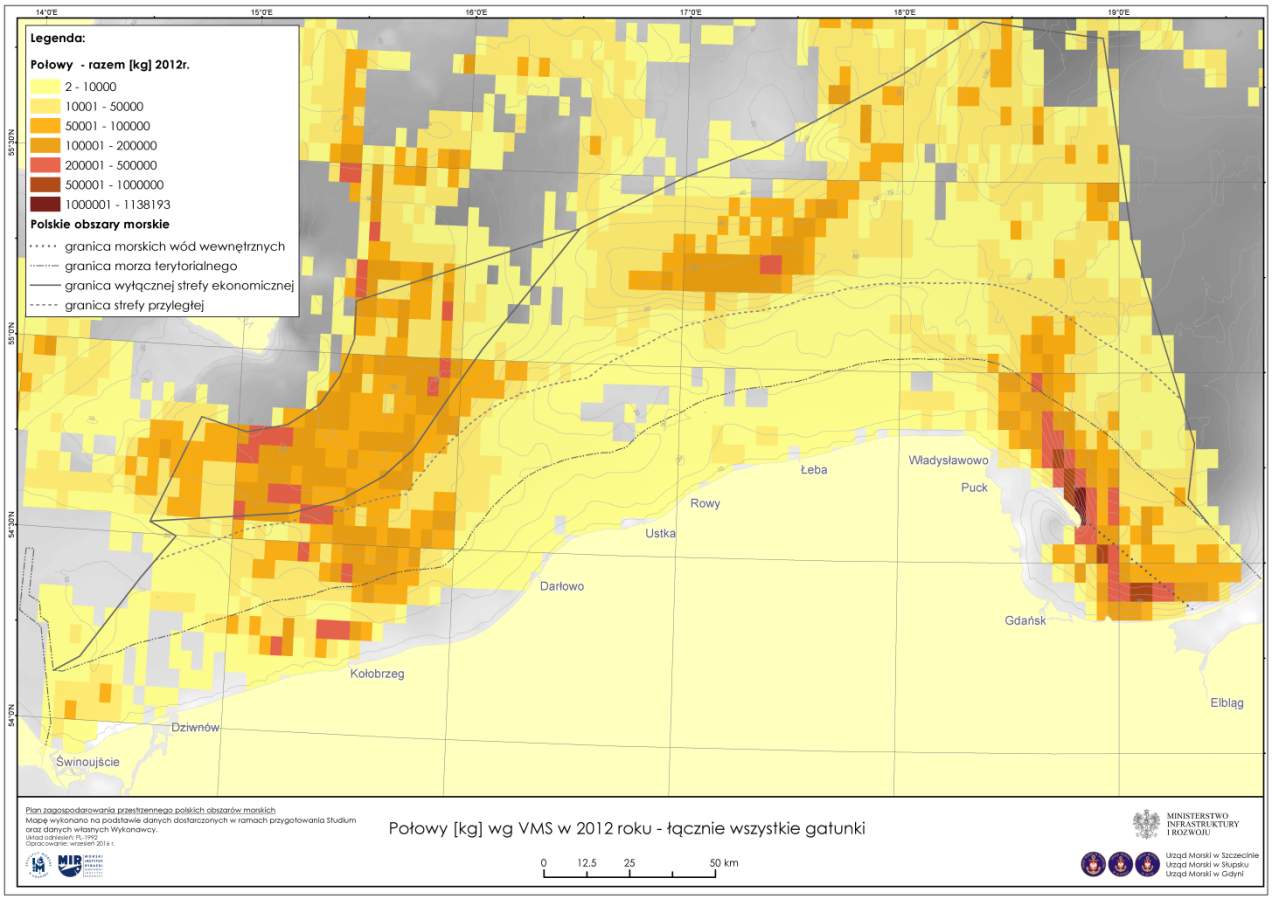
Legenda:
Połowy - razem [kg] 2012r.
2 - 10000
10001 - 50000
50001 - 100000
100001 - 200000
200001 - 500000
500001 - 1000000
1000001 - 1138193
Polskie obszary morskie
granica morskich wód wewnętrznych
granica morza terytorialnego
granica wyłącznej strefy ekonomicznej
granica strefy przyległej
Łeba
Władysławowo
Puck
Rowy
Ustka
Darłowo
Gdańsk
Kołobrzeg
Elbląg
Dziwnów
Świnoujście
Plan zagospodarowania przestrzennego polskich obszarów morskich
Mapę wykonano na podstawie danych dostarczonych w ramach przygotowania Studium oraz danych własnych Wykonawcy.
Układ odniesień: PL-1992
Opracowanie: wrzesień 2016 r.
Połowy [kg] wg VMS w 2012 roku - łącznie wszystkie gatunki
0 12.5 25 50 km
MINISTERSTWO INFRASTRUKTURY I ROZWOJU
Urząd Morski w Szczecinie
Urząd Morski w Słupsku
Urząd Morski w Gdyni

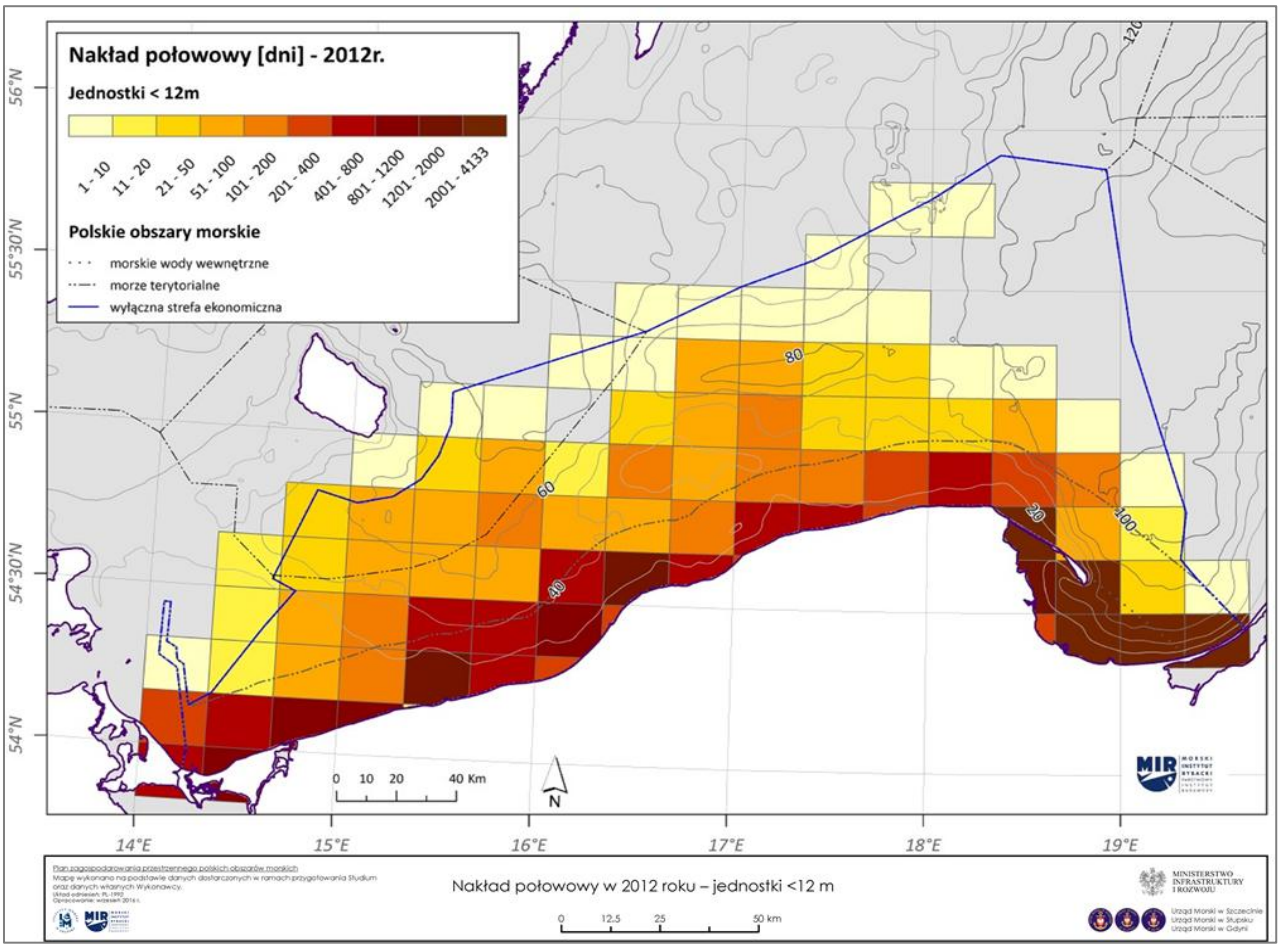
Nakład połowowy [dni] - 2012r.
Jednostki < 12m
1 - 10
11 - 20
21 - 50
51 - 100
101 - 200
201 - 400
401 - 800
801 - 1200
1201 - 2000
2001 - 4133
Polskie obszary morskie
morskie wody wewnętrzne
morze terytorialne
wyłączna strefa ekonomiczna
56°N
55°30'N
55°N
54°30'N
54°N
14°E
15°E
16°E
17°E
18°E
19°E
0 10 20 40 Km
N
Plan zagospodarowania przestrzennego polskich obszarów morskich
Mapę wykonano na podstawie danych dostarczonych w ramach przygotowania Studium oraz danych własnych Wykonawcy.
Układ odniesień: PL-1992
Opracowanie: wrzesień 2016 r.
Nakład połowowy w 2012 roku – jednostki <12 m
0 12.5 25 50 km
MINISTERSTWO INFRASTRUKTURY I ROZWOJU
Urząd Morski w Szczecinie
Urząd Morski w Słupsku
Urząd Morski w Gdyni