


Procedura planistyczna wraz z harmonogramem prac

Anna Stelmaszyk-Świerczyńska
Urząd Morski w Gdyni

Szczecin, 05.07.2018 r.
dyskusja publiczna



Unia Europejska
Europejski Fundusz Społeczny



Projekt planu
zagospodarowania przestrzennego
Polskich Obszarów Morskich
w skali 1:200 000

Cel procesu planistycznego



Wsparcie zrównoważonego rozwoju w sektorze morskim z uwzględnieniem aspektów gospodarczych, społecznych i środowiskowych



§ Podstawa prawna (1)

Dyrektywa Parlamentu Europejskiego i Rady 2014/89/UE z dnia 23 lipca 2014 r. ustanawiająca ramy planowania przestrzennego obszarów morskich

Dyrektywa zobowiązuje Państwa Członkowskie do:

- transpozycji dyrektywy do ustawodawstwa krajowego (do marca 2016 r.)
- przyjęcia krajowych planów zagospodarowania przestrzennego obszarów morskich (do 2021 r.)
- zapewnienia spójności planów w obrębie morza regionalnego.





§ Podstawa prawna (2)

Ustawa z dnia 21 marca 1991 r. o obszarach morskich Rzeczypospolitej Polskiej i administracji morskiej

(Dz. U. z 2017 r. poz. 2205 z późn zmian)

- Plany zagospodarowania przestrzennego morskich wód wewnętrznych, morza terytorialnego i wyłącznej strefy ekonomicznej, **przyjmowane są w drodze rozporządzenia ministra właściwego do spraw gospodarki morskiej oraz ministra właściwego do spraw budownictwa, planowania i zagospodarowania przestrzennego oraz mieszkalnictwa w porozumieniu z ministrami właściwymi do spraw:**
 - środowiska
 - gospodarki wodnej
 - kultury i ochrony dziedzictwa narodowego
 - rolnictwa
 - rybołówstwa
 - transportu
 - wewnętrznych oraz
 - Ministrem Obrony Narodowej.
- **Projekty planów sporządzają dyrektorzy urzędów morskich.**





§ Podstawa prawna (3)

Plany zagospodarowania rozstrzygają o:

- 1) Przeznaczeniu, w tym funkcjach podstawowych, obszarów morskich;
- 2) Zakazach lub ograniczeniach korzystania z obszarów, o których mowa w p. 1, z uwzględnieniem wymogów ochrony przyrody;
- 3) Rozmieszczeniu inwestycji celu publicznego;
- 4) Kierunkach rozwoju transportu i infrastruktury technicznej;
- 5) Obszarach i warunkach:
 - ochrony środowiska i dziedzictwa kulturowego,
 - uprawiania rybołówstwa i akwakultury,
 - pozyskiwania energii odnawialnej,
 - poszukiwania, rozpoznawania złóż kopalin oraz wydobywania kopalin ze złóż.





§ Podstawa prawna (4)

po ust. 3 art. 37a dodany zostanie ust. 3a w brzmieniu:

Działania, których **wyłącznym celem jest obronność lub bezpieczeństwo państwa**, mogą być prowadzone **niezależnie od rozstrzygnięć planu**, w tym funkcji podstawowych i dopuszczalnych, na zasadach określonych przepisami odrębnymi.

Ustalenia ogólne:

§ 3. 1. Na całym obszarze objętym planem wykonywane są funkcje obronności i bezpieczeństwa państwa oraz ochrony środowiska i przyrody.

2. Wykonywanie funkcji podstawowych i dopuszczalnych określonych dla poszczególnych akwenów lub ich podakwenów może być ograniczane na podstawie przepisów odrębnych ze względu na konieczność zapewnienia obronności i bezpieczeństwa państwa, bezpieczeństwa życia ludzkiego oraz ochrony środowiska i przyrody.



§ Podstawa prawna (5)

Funkcje akwenów:

- ***Funkcja podstawowa*** – wiodące przeznaczenie obszaru wydzielonego w planie (akwenu), którego pozostałe dopuszczalne funkcje nie mogą zakłócać.
- ***Funkcje dopuszczalne*** – możliwe sposoby wykorzystania obszaru, których współistnienie nie wpłynie negatywnie na zrównoważony rozwój obszaru.



§ Podstawa prawna (6)

Rozporządzenie Ministra Gospodarki Morskiej i Żeglugi Śródlądowej oraz Ministra Infrastruktury i Budownictwa z dnia 17 maja 2017 r. w sprawie wymaganego zakresu planów zagospodarowania przestrzennego morskich wód wewnętrznych, morza terytorialnego i wyłącznej strefy ekonomicznej (Dz. U. z 2017 r. poz. 1025 z późn. zmian.)

- Plan złożony jest z **części tekstowej i graficznej**.
- Część **graficzną** stanowi rysunek planu.
- Część **tekstowa** planu składa się z:
 - **ustaleń ogólnych** zawierających wskazanie rozstrzygnięć obowiązujących na części lub całym obszarze objętym planem;
 - rozstrzygnięć dotyczących rozmieszczenia **inwestycji celu publicznego**;
 - **kierunków rozwoju** transportu i infrastruktury technicznej;
 - **szczegółowych rozstrzygnięć** dotyczących poszczególnych akwenów lub ich wydzielonych części;
 - **informacji o szczególnie istotnych uwarunkowaniach** mających wpływ na przyszłe użytkowanie poszczególnych akwenów.



§ Podstawa prawna (7)

- Szczegółowe rozstrzygnięcia przedstawiane są w postaci **kart akwenów**
- **Karty akwenów** zawierają:
 - szczegóły dotyczące poszczególnych akwenów lub ich wydzielonych części;
 - informacje o szczególnie istotnych uwarunkowaniach mających wpływ na przyszłe użytkowanie poszczególnych akwenów.
- Do szczegółowych rozstrzygnięć dotyczących poszczególnych akwenów lub ich wydzielonych części, **sporządza się uzasadnienie** stanowiące załącznik do części tekstowej planu

Struktura planu zagospodarowania przestrzennego:

1. Rozporządzenie o przyjęciu planu
2. Załącznik nr 1 - Ustalenia ogólne planu
3. Załącznik nr 2 - Rozstrzygnięcia szczegółowe (karty akwenów)
4. Załącznik nr 3 – Uzasadnienie do szczegółowych rozstrzygnięć
5. Załącznik nr 4 – Rysunek planu

Do projektu rozporządzenia opracowuje się **uzasadnienie wraz z oceną skutków regulacji**.





§ Podstawa prawna (8)

Ustawa z dnia 3 października 2008 r. o udostępnianiu informacji o środowisku i jego ochronie, udziale społeczeństwa w ochronie środowiska oraz o ocenach oddziaływania na środowisko (Dz.U. z 2017 r., poz. 1405)

- Przeprowadzenia strategicznej oceny oddziaływania na środowisko wymagają projekty (...) planów zagospodarowania przestrzennego;
- Organami właściwymi w sprawach opiniowania i uzgadniania w ramach strategicznej oceny oddziaływania na środowisko są **Regionalny Dyrektor Ochrony Środowiska** oraz **Wojewódzki Inspektor Sanitarny**;
- W przypadku stwierdzenia możliwości **znaczącego transgranicznego oddziaływania na środowisko** na skutek realizacji dokumentu (projekt planu zagospodarowania) organ opracowujący dokument niezwłocznie **informuje Generalnego Dyrektora Ochrony Środowiska** o możliwości transgranicznego oddziaływania na środowisko i przekazuje projekt dokumentu wraz z prognozą oddziaływania na środowisko;

Projekt planu zagospodarowania przestrzennego Polskich Obszarów Morskich w skali 1:200 000 - procedura planistyczna (1)

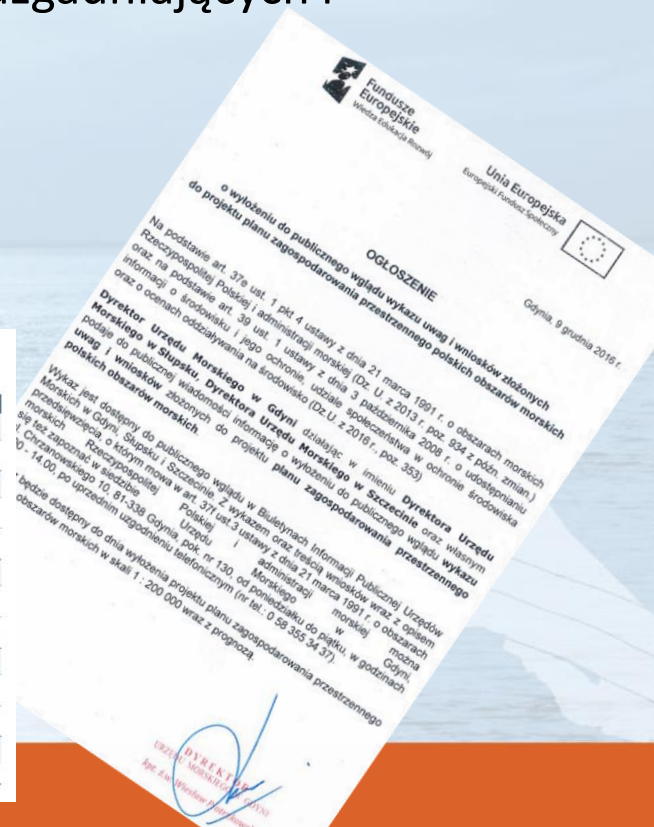
- Przystąpienie do projektu planu – 2.08.2016
- Pierwsze spotkanie międzynarodowe (SM1) – 18-19.10.2016 r.
- Uzgodnienie zakresu Prognozy OŚ
- Zebranie danych do projektu planu i prognozy
- Pierwsze spotkanie konsultacyjne (SK1) – 8.03.2017
- Opracowanie wstępnego projektu planu i prognozy (v.0)
- Drugie spotkanie konsultacyjne krajowe (SK2) - 4.10.2017 i międzynarodowe (SM2) – 6-7.11.2017
- Opracowanie projektu planu i prognozy do uzgodnień i konsultacji (v.1) – I kwartał 2018 r.
- **Wystąpienie o opinie i uzgodnienia do projektu planu z prognozą – 29-30.05.2018 r.**
- **Wyłożenie projektu planu z prognozą – 19.06.2018 r.; trzecie spotkanie konsultacyjne (SK3) – 5.07.2018 r.**
- Opracowanie projektu planu z prognozą uwzględniającego opinie, uzgodnienia oraz wnioski z SK3 (v.2)
- Ponowne uzgodnienia; opracowanie projektu planu (v.3)
- Trzecie spotkanie m-nar (SM3) oraz czwarte krajowe spotkanie konsult. (SK4) – II kwartał 2019
- Przedstawienie projektu planu ministrowi ds. rozwoju reg. oraz ministrowi ds. budownictwa, planowania i zagospodarowania oraz mieszkalnictwa; przekazanie informacji do GDOŚ; udział w procedurze transgr.
- Ponowne opinie i uzgodnienia – w ramach potrzeb
- Przekazanie projektu planu ministrowi ds. gospodarki morskiej

Procedura planistyczna (2)

Przystąpienie do opracowywania projektu planu

- 2 sierpnia 2016 r. - ogłoszenie o przystąpieniu do sporządzania projektu planu zagospodarowania przestrzennego polskich obszarów morskich oraz prognozy oddziaływania projektu ww. planu na środowisko oraz o możliwości składania wniosków
- 5 sierpień 2016 r. - zawiadomienie na piśmie o przystąpieniu do sporządzania projektu planu instytucji i organów uzgadniających i opiniujących projekt planu;
- Dodatkowo zawiadomienie 235 interesariuszy na piśmie;
- 9 grudnia 2016 r. – publikacja wykazu wniosków

| Lp. | Opis przedsięwzięcia * | Sposób uwzględnienia wniosku | Uwagi wykonawcy planu |
|-----|---|---|--|
| 1.1 | Cyły obszar planu Uwzględnić wykorzystanie gruntu wiatru ideowego wzdłuż zewnętrznej strony Polwepu Heligo | Wymaga uzgodnienia z właścicielem nieruchomości | Wniosek o charakterze informacyjnym, przyjęty do dalszej analizy |
| 2.1 | Cyły obszar planu Uwzględnić zespół morskich farm wiatrowych wraz z infrastrukturą techniczną, poczynienie nr MPW712 (C-WIND) | Uwzględniony jest nowy wniosek - pismo bez sygnatury z 30.09.2016 r. (INZ1.1-81010-26-1816) | Wniosek o charakterze informacyjnym, przyjęty do dalszej analizy |
| 2.2 | Cyły obszar planu Uwzględnić planowaną trasę przebiegu podwodnego kabla przesyłowego 110 kV służącego do wyprzedzenia mocy z zespołu morskich farm wiatrowych (C-WIND) | Uwzględniony jest nowy wniosek - pismo bez sygnatury z 30.09.2016 r. (INZ1.1-81010-26-1816) | Wniosek o charakterze informacyjnym, przyjęty do dalszej analizy |
| 3.1 | Cyły obszar planu Uwzględnić zespół morskich farm wiatrowych wraz z infrastrukturą techniczną, poczynienie nr MPW113 (B-WIND) | Uwzględniony jest nowy wniosek - pismo bez sygnatury z 30.09.2016 r. (INZ1.1-81010-26-1716) | Wniosek o charakterze informacyjnym, przyjęty do dalszej analizy |
| 3.2 | Cyły obszar planu Uwzględnić planowaną trasę przebiegu podwodnego kabla przesyłowego 110 kV służącego do wyprzedzenia mocy z zespołu morskich farm wiatrowych (B-WIND) | Uwzględniony jest nowy wniosek - pismo bez sygnatury z 30.09.2016 r. (INZ1.1-81010-26-1716) | Wniosek o charakterze informacyjnym, przyjęty do dalszej analizy |
| 4.1 | Władysławowo Marina dla jachtów w Władysławowie | Wymaga uzupelnienia (§3 ust. 1 pkt 64 i 69 rozp.) | Wystąpiono o potwierdzenie aktualności i uzupełnienie wniosku |
| 4.2 | Zatoka Gdańska Marina dla jachtów w Babich Dołach | Wymaga uzupelnienia (§3 ust. 1 pkt 64 i 69 rozp.) | Wystąpiono o potwierdzenie aktualności i uzupełnienie wniosku |





Procedura planistyczna (3) Uzgodnienie zakresu Prognozy OŚ

Założenia do planu
(Wykonawca projektu planu)

Propozycja zakresu
prognozy
(Wykonawca prognozy OŚ)

Wystąpienie do Pań.
Woj. Insp. Sanit. w
Gdańsku i RDOŚ
Gdańsk o uzgodnienie
zakresu prognozy i
stopnia jej
szczegółowości –
12.12.2016 r.
(Dyr. Urz. Morskiego)



Procedura planistyczna (4) ***Zebranie danych do projektu planu i prognozy*** ***Pierwsze spotkanie konsultacyjne***

Wykonawca projektu planu:

Pozyskanie materiałów planistycznych

Wykonanie analiz

Opracowanie Analizy uwarunkowań



Wykonawca prognozy OŚ:

Pozyskanie danych źródłowych



Pierwsze spotkanie konsultacyjne – Gdańsk, 8 marca 2017 r.

- Przedstawienie procesu planistycznego i harmonogramu,
- Prezentacja dotychczas wykonanych prac w ramach planu i prognozy,
- Dyskusja i zebranie uwag oraz wniosków do projektu planu,
- Prezentacje ze spotkania dostępne na stronie internetowej Urzędu Morskiego w Gdyni.



Procedura planistyczna (5)

Opracowanie wstępnego projektu planu i prognozy (v.0)

Drugie spotkanie krajowe (4.10.2017)

i międzynarodowe (6-7.11.2017)

V.0 PLAN

- Na podstawie analizy uwarunkowań oraz wniosków – wstępny podział akwenów o określonych funkcjach- czerwiec 2017 r.

**Prezentacja
podczas drugiego
spotkania kons.
krajowego i
m-nar.**

V.0
PROGNOZA

- Na podstawie wstępnego projektu planu – wstępna Prognoza zawierające m.in. wnioski / zalecenia, które muszą być uwzględnione w projekcie planu – wrzesień 2017 r.



Procedura planistyczna (6) *dotatkowe spotkania konsultacyjne*

Organizacja branżowych spotkań poświęconych zagadnieniom:

- 17.10.2017 – przepływ przez morskie farmy wiatrowe
- 26.10.2017 – wydobywanie
- 13.11.2017 – ochrona przyrody
- 15.11.2017 – infrastruktura liniowa
- 21.11.2017 – rybołówstwo
- 22.11.2017 – strefa przybrzeżna
- 23.11.2017 – Zatoka Gdańska
- 14.12.2017 - trasy żegluga

Zaproszenie na branżowe spotkania konsultacyjne dotyczące planu zagospodarowania przestrzennego obszarów morskich

10 PAŹDZIERNIKA 2017 | JAKUB SZOSTAK | AKTUALNOŚCI, PLANY MORSKIE, POLSKIE OBSZARY MORSKIE 1:200000, PROJEKTY PLANÓW ZAGOSPODAROWANIA



Nawiązując do ustaleń podjętych na 2. spotkaniu konsultacyjnym dot. opracowania *Projekt planu zagospodarowania przestrzennego Polskich Obszarów Morskich w skali 1:200 000 wraz z prognozą oddziaływania na środowisko*, uprzejmie informujemy, że w ramach opracowywania w.w. projektu planu odbędą się spotkania konsultacje poświęcone poniższym zagadnieniom:

- Przepływ przez obszar morskich farm wiatrowych
[Zaproszenie](#) | [Prezentacja](#)
17.10.2017 – Morski Instytut Rybacki
- Poszukiwanie i wydobywanie ropy, gazu, kruszywa
[Zaproszenie](#) | [Prezentacja](#)
26.10.2017 – Urząd Morski w Gdyni
- Ochrona przyrody
[Zaproszenie](#) | [Prezentacja](#)
13.11.2017 – Urząd Morski w Gdyni
- Infrastruktura liniowa
[Zaproszenie](#) | [Prezentacja](#)
15.11.2017 – Urząd Morski w Gdyni
- Rybołówstwo
[Zaproszenie](#) | [Prezentacja](#)
21.11.2017 – Urząd Miasta Ustka
- Strefa przybrzeżna (turystyka, ochrona brzegu, elektrownia jądrowa)
[Zaproszenie](#) | [Prezentacja](#)
22.11.2017 – Urząd Morski w Gdyni
- Zatoka Gdańska
[Zaproszenie](#) | [Prezentacja](#)
23.11.2017 – Urząd Morski w Gdyni
- Trasy żegluga
[Zaproszenie](#)
14.12.2017 – Urząd Morski w Gdyni



Procedura planistyczna (7)

opracowanie projektu planu i Prognozy do opinii, uzgodnień i konsultacji (v.1)

- Opracowanie **projektu planu i prognozy (v.1)** do uzgodnień i konsultacji – I kwartał 2018 r.
- **29.05.2018 r. – wystąpienie o opinie** o projekcie planu do:
 - wojewódzkich konserwatorów zabytków:
 - Pomorski Wojewódzki Konserwator Zabytków**
 - Zachodniopomorski Wojewódzki Konserwator Zabytków**
 - dyrektorów regionalnych zarządów gospodarki wodnej Państwowego Gospodarstwa Wodnego Wody Polskie:
 - Dyrektor Regionalnego Zarządu Gospodarki Wodnej w Gdańsku**
 - Dyrektor Regionalnego Zarządu Gospodarki Wodnej w Szczecinie**
 - ministra właściwego ds. zdrowia:
 - Minister Zdrowia**
 - właściwego organu nadzoru górniczego:
 - Dyrektor Okręgowego Urzędu Górniczego w Gdańsku**
 - organów właściwych w sprawie strategicznej oceny oddziaływania na środowisko:
 - Pomorski Państwowy Wojewódzki Inspektor Sanitarny** (w uzgodnieniu z Zachodniopomorskim Państwowym Wojewódzkim Inspektorem Sanitarnym)
 - Regionalny Dyrektor Ochrony Środowiska w Gdańsku** (w porozumieniu z Regionalnym Dyrektorem Ochrony Środowiska w Szczecinie)
- **30.05.2018 r. – wystąpienie o uzgodnienie projektu planu** do:
 - wójtów, burmistrzów, prezydentów miast położonych w bezpośrednim sąsiedztwie obszaru objętego planem:
 - Burmistrz Miasta Darłowo**
 - Burmistrz Miasta Dziwnów**
 - Burmistrz Miasta Helu**
 - Burmistrz Miasta Jastarni**
 - Burmistrz Miasta Krynica Morska**
 - Burmistrz Miasta Łeba**
 - Burmistrz Miasta Międzyzdroje**
 - Burmistrz Miasta Puck**

Procedura planistyczna (8)

opracowanie projektu planu i Prognozy do opinii, uzgodnień i konsultacji (v.1)

- wójtów, burmistrzów, prezydentów miast położonych w bezpośrednim sąsiedztwie obszaru objętego planem – c.d:

Burmistrz Miasta Trzebiatów

Burmistrz Miasta Ustka

Burmistrz Miasta Władysławowo

Burmistrz Miasta Wolin

Prezydent Miasta Gdyni

Prezydent Miasta Gdańska

Prezydent Miasta Kołobrzeg

Prezydent Miasta Sopotu

Prezydent Miasta Świnoujście

Wójt Gminy Będzino

Wójt Gminy Choczewo

Wójt Gminy Darłowo

Wójt Gminy Kołobrzeg

Wójt Gminy Kosakowo

Wójt Gminy Krokowa

Wójt Gminy Mielno

Wójt Gminy Postomino

Wójt Gminy Puck

Wójt Gminy Rewal

Wójt Gminy Smołdzino

Wójt Gminy Stegna

Wójt Gminy Sztutowo

Wójt Gminy Ustka

Wójt Gminy Ustronie Morskie

Procedura planistyczna (9)

opracowanie projektu planu i Prognozy do opinii, uzgodnień i konsultacji (v.1)

- regionalnych dyrektorów ochrony środowiska:
 - Regionalny Dyrektor Ochrony Środowiska w Gdańsku
 - Regionalny Dyrektor Ochrony Środowiska w Szczecinie
- Ministra Obrony Narodowej oraz ministrów właściwych do spraw: gospodarki, energii, rybołówstwa, środowiska, gospodarki wodnej, wewnętrznych, turystyki, łączności, transportu, kultury i ochrony dziedzictwa narodowego:
 - Minister Energii
 - Minister Gospodarki Morskiej i Żeglugi Śródlądowej (w zakresie właściwości ministra ds. rybołówstwa oraz gospodarki wodnej)
 - Minister Infrastruktury (w zakresie właściwości ministra ds. łączności oraz transportu)
 - Minister Kultury i Dziedzictwa Narodowego
 - Minister Obrony Narodowej
 - Minister Przedsiębiorczości i Technologii
 - Minister Sportu i Turystyki
 - Minister Spraw Wewnętrznych i Administracji
 - Minister Środowiska
- marszałków województw:
 - Marszałek Województwa Pomorskiego
 - Marszałek Województwa Zachodniopomorskiego
- dyrektorów parków narodowych
 - Dyrektor Słowińskiego Parku Narodowego
 - Dyrektor Wolińskiego Parku Narodowego
- podmiotów zarządzających portami morskimi o podstawowym znaczeniu dla gospodarki narodowej:
 - Prezes Zarządu Morskiego Portu Gdańsk S.A.
 - Prezes Zarządu Morskiego Portu Gdynia S.A.
 - Prezes Zarządu Morskich Portów Szczecin i Świnoujście S.A.

Procedura planistyczna (10) *opracowanie projektu planu i Prognozy do opinii, uzgodnień i konsultacji (v.1)*

Art. 37g ustawy o obszarach morskich Rzeczypospolitej Polskiej i administracji morskiej:

Organy dokonują uzgodnień albo przedstawiają opinie w terminie nie dłuższym niż 45 dni od dnia udostępnienia projektu planu, tj. od daty wpływu wniosku o opinię / uzgodnienie.

Dyrektor urzędu morskiego może uznać za uzgodniony projekt planu w przypadku, w którym organy nie określa warunków, na jakich uzgodnienie może nastąpić.

Nieprzedstawienie stanowiska lub warunków, na jakich uzgodnienie może nastąpić w terminie 45 dni uważa się za równoznaczne z uzgodnieniem lub zaopiniowaniem projektu planu.

Procedura planistyczna (11)

opracowanie projektu planu i Prognozy do opinii, uzgodnień i konsultacji (v.1)

- 4.06.2018 r. – ogłoszenie o planowanym wyłożeniu projektu planu z Prognozą – BIPy urzędów morskich, prasa;
- 19.06.2018 r. – wyłożenie projektu planu z Prognozą na stronie internetowej Urzędu Morskiego w Gdyni oraz w siedzibie Urzędu;
Możliwość wnoszenia uwag **do 1go sierpnia 2018 r.**
- 5.07.2018 r. – dyskusja publiczna w Szczecinie

Procedura planistyczna (12)

Dalsze etapy prac

- Sporządzenie **projektu planu z prognozą (v.2)** uwzględniające wyniki konsultacji i uzgodnień;
 - **Ponowne uzgodnienia** projektu planu i prognozy;
 - Opracowanie **projektu planu i prognozy** uwzględniające ponowne uzgodnienia **(v.3)**
 - Trzecie **spotkanie konsultacyjne międzynarodowe (SM3)** i **czwarte krajowe (SK4)** – I połowa 2019 r.
 - Przedstawienie projektu **ministrowi właściwemu ds. rozwoju regionalnego** w celu stwierdzenia jego zgodności z celami i kierunkami określonymi w długookresowej strategii rozwoju kraju, ustaleniami średniookresowej strategii rozwoju kraju i innymi strategiami rozwoju;
 - Przedstawienie projektu planu ministrowi właściwemu **do spraw budownictwa, planowania i zagospodarowania przestrzennego oraz mieszkalnictwa** w celu stwierdzenia jego zgodności z koncepcją przestrzennego zagospodarowania kraju
 - Poinformowanie **Generalnego Dyrektora Ochrony Środowiska** o możliwym transgranicznym oddziaływaniu na środowisko; przekazanie projektu planu z prognozą; uczestnictwo w postępowaniu w sprawie transgranicznego oddziaływania na środowisko;
 - **Uzyskanie ponownych opinii i uzgodnień** w razie potrzeby;
 - Przedłożenie projektu planu ministrowi właściwemu ds. gospodarki morskiej.
- Dokładny termin przekazania projektu planu z prognozą do ministra właściwego ds. gospodarki morskiej zależy od długości trwania procedury transgranicznej.**

Kolejne projekty planów zagospodarowania obszarów morskich – opracowywane przez dyrektorów poszczególnych urzędów morskich

- 1) Projekty planów zagospodarowania przestrzennego dla **Zalewów**:
 - Projekty planów dla **Zalewu Kamieńskiego** i **Szczecińskiego** - w trakcie opracowywania
 - Projekt planu dla **Zalewu Wiślanego** – etap przetargu
- 2) Projekty planów zagospodarowania przestrzennego dla **wód portowych**
 - Projekty planów dla wód portowych w **Świnoujściu, Szczecinie, Policach, Dziwnowie, Trzebieży** - w trakcie opracowywania;
 - Projekty planów dla wód portowych w **Kołobrzegu, Dźwirzynie, Darłowie, Ustce, Rowach, Łebie** - etap przetargu;
 - Projekt planu dla wód portowych w **Elblągu** - etap przetargu;
 - Projekty planów dla wód portowych w **Gdyni, Gdańsku, Helu, Władysławowie** – przygotowywanie procedury przetargowej
- 3) **Szczegółowe projekty planów** zagospodarowania przestrzennego dla wybranych akwenów, m.in. dla Zatoki Gdańskiej i strefy przybrzeżnej.



DZIEKUJEMY

planymorskie@umgdy.gov.pl

