

## **SPIS DOKUMENTÓW**

### **I. Pilotażowy projekt planu zagospodarowania przestrzennego zachodniej części Zatoki Gdańskiej**

1. Podstawy opracowania i charakter planu
  - 1.1. Podstawa prawna
  - 1.2. Charakter planu
2. Określenie granic obszaru morskiego objętego projektem planu
3. Określenie integralnych części planu
4. Ustalenia planu
  - 4.1. Ustalenia generalne
  - 4.2. Podział na akweny
  - 4.3. Ustalenia ogólne dla całego obszaru objętego projektem planu
  - 4.4. Ustalenia szczegółowe dla wydzielonych akwenów
5. Ustalenia końcowe

## 1. PODSTAWY OPRACOWANIA I CHARAKTER PLANU

### 1.1. Podstawa prawna

Projekt planu zagospodarowania przestrzennego części morskich wód wewnętrznych Zatoki Gdańskiej został sporządzony zgodnie z art. 37a ust. 1, 2 i art. 37b ust. 1 Ustawy z dnia 21 marca 1991 r. o obszarach morskich Rzeczypospolitej Polskiej i administracji morskiej (Dz. U. z 2003 r. nr 153 poz. 1502 z późniejszymi zmianami), która weszła w życie dnia 11 lipca 2003 r.

Projekt planu zagospodarowania przestrzennego bierze także pod uwagę ustalenia *Projektu (z dnia 20 września 2005 r.) Rozporządzenia Ministra Infrastruktury w sprawie wymaganego zakresu planów zagospodarowania przestrzennego morskich wód wewnętrznych, morza terytorialnego i wyłącznej strefy ekonomicznej.*

Projekt planu zagospodarowania przestrzennego odnosi się także do Koncepcji Przestrzennego Zagospodarowania Kraju (będącej w trakcie przygotowania) i Planu Zagospodarowania Przestrzennego Województwa Pomorskiego, jak również wybranych planów miejscowych oraz studiów uwarunkowań i kierunków zagospodarowania przestrzennego gmin okalających obszar morski objęty projektem planu. Przy sporządzaniu planu uwzględniono również plany rozwojowe portów i innych ważnych interesariuszy korzystających z obszaru objętego planem, jak również wnioski zgłoszone do planu do Urzędu Morskiego w Gdyni (zob. uzasadnienie planu Rozdz. 3).

### 1.2. Charakter planu

Projekt planu zagospodarowania przestrzennego części morskich wód wewnętrznych Zatoki Gdańskiej został przygotowany z uwzględnieniem wskazanych przez Urząd Morski w Gdyni celów obejmujących:

- a. zapewnienie zrównoważonego i trwałego rozwoju społeczności nadbrzeżnych;
- b. zapewnienie dobrego stanu ekosystemów morskich i lądowo-morskich;
- c. zapewnienie bezpiecznego, zrównoważonego i trwałego korzystania z morza;
- d. oszczędne korzystanie z przestrzeni, pozostawiające możliwie wiele miejsca na przyszłość, w tym również nieznanie obecnie, sposoby korzystania z morza;
- e. zapewnienie zachowania i ochrony wartości historycznych;
- f. tam gdzie to możliwe, stosowanie ustaleń dotyczących nie tylko przestrzeni, ale i czasu.

Projekt planu zagospodarowania przestrzennego części morskich wód wewnętrznych Zatoki Gdańskiej rozstrzyga o:

- przeznaczeniu części morskich wód wewnętrznych objętych granicami planu;
- zakazach lub ograniczeniach korzystania z tych obszarów, z uwzględnieniem wymogów ochrony przyrody.

W szczególności plan rozstrzyga o:

- rozmieszczeniu inwestycji celu publicznego na obszarze planu;
- kierunkach rozwoju transportu i infrastruktury technicznej na tym obszarze;
- obszarach i warunkach ochrony środowiska i dziedzictwa kulturowego na obszarze objętym planem.

Plan zagospodarowania przestrzennego części morskich wód wewnętrznych Zatoki Gdańskiej z jednej strony powinien być narzędziem służącym administracji morskiej do racjonalnego kształtowania wykorzystania przestrzeni morskiej; z drugiej strony, ze względu na swój pilotażowy charakter, powinien służyć weryfikacji obowiązujących obecnie i przygotowywanych rozwiązań prawnych regulujących planowanie przestrzenne na morzu.

Charakter planu jest różny od planów sporządzanych na lądzie. Ze względu na odmienne stosunki własnościowe na morzu, mniejszą liczbę interesariuszy (i wyższy stopień ich instytucjonalizacji), jak również ze względu na wysoki stopień niewiedzy dotyczący aktualnego stanu przestrzeni morskiej niniejszy plan ma zarówno charakter quasi strategiczny jak i spełnia niektóre funkcje rezerwowane na lądzie dla planu miejscowego. Plan ten jest bowiem narzędziem równoważenia różnych interesów wykorzystania przestrzeni morskiej, łączy planowanie krajowe (KPZK) i planowanie lokalne/szczegółowe (na morzu), jak również łączy planowanie na lądzie i planowanie na morzu. Z jednej strony jest on planem struktury, gdyż diagnozuje przestrzenne uwarunkowania rozwoju, określa elementy składowe układu przestrzennego i ich wzajemne relacje i wskazuje pożądany ich kształt na sporym obszarze morskim (powierzchnia 2-3 gmin) – z drugiej strony, rozstrzyga o pewnych konkretnych ograniczeniach w wykorzystywaniu przestrzeni.

Kluczowym zagadnieniem jest, uzgodnienie problemów oraz wypracowanie akceptowanych przez wszystkich interesariuszy rozwiązań zapewniających zarówno ochronę przyrody i środowiska jak i warunki dla poprawy poziomu życia społeczności nadbrzeżnych.

## 2. OKREŚLENIE GRANIC OBSZARU MORSKIEGO OBJĘTEGO PROJEKTEM PLANU

Projekt planu obejmuje część morskich wód wewnętrznych Zatoki Gdańskiej. Jest to obszar o powierzchni ok. 40 550 ha położony na zachód od linii łączącej cypel Półwyspu Helskiego z granicą między gminami Gdynia i Sopot, z wyłączeniem zamkniętych falochronami obszarów portów w Gdyni, Pucku, Jastarni i Helu objętych ograniczeniami lądowymi. Projekt planu obejmuje część Zatoki Gdańskiej wewnętrznej oraz Zatokę Pucką (w tym jej część wewnętrzną zwaną Zalewem Puckim – leżącą po zachodniej stronie Rewy Mew oraz część zatokową zwaną Zatoką Pucką zewnętrzną).

Obszar planu został wyznaczony poprzez określenie współrzędnych punktów załamania granicy: 18°33'43,15'' E, 54°27'51,46'' N (granica pomiędzy gminami Gdynia i Sopot) oraz 18°48'29,12'' E, 54°35'33,71'' N (cypel Półwyspu Helskiego).

Lądowy obszar przylegający obejmuje położone w granicach pasa nadbrzeżnego terytoria należące do gmin wiejskich Kosakowo i Puck oraz gmin miejskich Puck, Hel, Jastarnia, Władysławowo i Gdynia.

## 3. OKREŚLENIE INTEGRALNYCH CZĘŚCI PLANU

Projekt planu zagospodarowania zawiera część graficzną i tekstową. Projekt tekstu planu zawiera w szczególności ustalenia dotyczące zasad zagospodarowania i korzystania dla poszczególnych, wyróżnionych w planie akwenów (obszarów). Projekt rysunku planu został wykonany w skali 1:25 000, w państwowym układzie współrzędnych „92”, z możliwością łatwej transformacji do odwzorowania obowiązującego w mapach morskich.

Do projektu tekstu planu dołączone jest uzasadnienie obejmujące opis stanu istniejącego, charakterystykę uwarunkowań zagospodarowania przestrzennego obszaru objętego planem i wyjaśnienie rozwiązań planistycznych zawartych w ustaleniach planu.

Do projektu tekstu planu dołączone są także:

- a) Dezyderaty dotyczące zagospodarowania części lądowej przyległej do obszaru objętego planem,
- b) Sugestie dotyczące niezbędnych zmian legislacyjnych (ze względu na pilotażowy charakter planu),
- c) Słownik używanych terminów fachowych.

## 4. USTALENIA PLANU

### 4.1. Ustalenia generalne

Na całym obszarze objętym planem obowiązują przepisy Ustawy z dnia 21 marca 1991 r. (z późniejszymi zmianami) o obszarach morskich Rzeczypospolitej Polskiej i administracji morskiej oraz Ustawy z dnia 7 lipca 1994 r. Prawo budowlane (z późniejszymi zmianami).

Wszelkie zmiany sposobu zagospodarowania akwenów w tym obszarze (wznoszenie budowli podwodnych i nadwodnych, sztucznych wysp, konstrukcji i urządzeń przeznaczonych do badań naukowych, układanie kabli i rurociągów) wymagają przewidzianych prawem pozwoleń właściwych terytorialnie organów administracji morskiej. Strefy zamknięte dla żeglugi, rybołówstwa (i turystyki) są ustanawiane w drodze rozporządzenia przez Ministra Obrony Narodowej w porozumieniu z ministrem właściwym do spraw wewnętrznych oraz ministrem właściwym do spraw gospodarki morskiej. Do poszukiwania, rozpoznawania i wydobywania zasobów mineralnych stosuje się odpowiednio przepisy prawa geologicznego i górniczego oraz przepisy dotyczące ochrony środowiska morskiego, bezpieczeństwa żeglugi i życia na morzu.

### 4.2. Podział na akweny

#### 4.2.1. Zasady podziału

Ustala się podział obszaru objętego planem na 30 akwenów oznaczonych symbolami cyfrowo – literowymi zgodnie z poniższą klasyfikacją:

- K - Akweny przeznaczone na komunikację wodną, drogi morskie, redy, kotwiczowiska;
- S - Akweny przeznaczone na sport i rekreację;
- R - Akweny przeznaczone na połowy rybackie;
- B - Akweny przeznaczone na lokalizację konstrukcji nadwodnych i sztucznych wysp;
- P - Akweny przeznaczone na lokalizację konstrukcji podwodnych;
- L - Akweny przeznaczone na lokalizację obiektów liniowych, sieci infrastruktury technicznej;
- O - Akweny objęte formami ochrony przyrody;
- D - Akweny objęte formami ochrony dziedzictwa kulturowego;
- A - Pozostałe akweny na obszarach morskich;
- I - Akweny o szczególnym znaczeniu dla dobrostanu ichtiofauny;

- T – Trzciniowiska;
- Z – Doły porefulacyjne;
- N – obszary Natura 2000 (SOO) nie pokrywające się z granicami akwenów.

Granice akwenów ustalono przez podanie współrzędnych punktów załamania granic.

#### 4.2.2. Ustalenie podziału

Wydzielono następująca liczbę poszczególnych rodzajów akwenów w podziale ze względu na funkcję dominującą: 12O, 6RS, 4K, 4A, 2BP, 2L. Ustalenia przeznaczenia dotyczą funkcji dominujących i (przynajmniej w odniesieniu do niektórych akwenów) dopuszcza się również inne funkcje. Sumaryczne zestawienie akwenów i ich funkcji wiodących prezentuje poniższa tabela.

<b>Funkcja wiodąca akwenu</b>	<b>Akweny</b>	<b>Łączna powierzchnia [ha]</b>
Ochrona przyrody	01,02,03,04,05,06,07,08,09,10,11,12	17 370,54
Półowy rybackie Sport i rekreacja	13,14,15,16,17,18	15 087,08
Komunikacja	19,20,21,22	1 847,52
Lokalizacja infrastruktury liniowej	23,24	2 542,39
Pobór piasku	25	139,39
Odkładanie odpadów	26	591,80
Strefy zamknięte	27,28	1 616,99
Wznoszenie konstrukcji podwodnych i nadwodnych oraz sztucznych wysp	29,30	1 354,26

Dla każdego akwenu sformułowano wymagania szczegółowe dotyczące sposobów jego użytkowania w formie kart akwenów. Na całym obszarze objętym planem obowiązują ustalenia ogólne.

### 4.3. Ustalenia ogólne dla całego obszaru objętego projektem planu

#### 4.3.1. Wymagania związane z ochroną środowiska i przyrody oraz dziedzictwa kulturowego:

##### 4.3.1.1. Ochrona środowiska i przyrody

##### **a) Obszar Natura 2000**

Całość akwenu objętego projektem planu włączona jest do systemu Natura 2000 – obszar specjalnej ochrony ptaków Zatoka Pucka PLB 220005.

Na obszarach Natura 2000 (z wyłączeniem parków narodowych i rezerwatów przyrody) nie podlega ograniczeniu działalność związana z utrzymaniem urządzeń i obiektów służących bezpieczeństwu przeciwpowodziowemu oraz działalność gospodarcza, rolna, leśna, łowiecka i rybacka, a także amatorski połów ryb, jeżeli nie zagrażają one zachowaniu siedlisk przyrodniczych oraz siedlisk roślin lub zwierząt ani nie wpływają w sposób istotny negatywnie na gatunki roślin i zwierząt, dla których ochrony został wyznaczony obszar Natura 2000.

Na obszarach Natura 2000 zakazuje się: podejmowania działań mogących w istotny sposób pogorszyć stan siedlisk przyrodniczych oraz siedlisk roślin i zwierząt i nakazuje się: ograniczenie turystyki, działalności gospodarczej, polowań, inwestycji.

Projekty planów i projekty zmian do przyjętych planów oraz planowane przedsięwzięcia, które nie są bezpośrednio związane z ochroną obszaru Natura 2000 lub nie wynikają z tej ochrony, a które mogą na te obszary znacząco oddziaływać, wymagają przeprowadzenia postępowania w sprawie oceny oddziaływania na środowisko, na zasadach określonych w Ustawie z dnia 27 kwietnia 2001 r. – Prawo ochrony środowiska.

Część akwenu objętego projektem planu włączona jest także do:

- systemu Natura 2000 – obszar specjalnej ochrony siedlisk Zatoka Pucka i Półwysep Helski PLH220032;
- Nadmorskiego Parku Krajobrazowego.

Szczegółowe uściślenie warunków zagospodarowania oraz zakresu dopuszczonych użytkowań z tego tytułu zawarte jest w kartach odpowiednich akwenów.

**b) Ramowa Dyrektywa Wodna**

Objęta projektem planu zachodnia część Zatoki Gdańskiej, zgodnie z przeprowadzoną w 2004 roku typologią wód, wynikającą z Ramowej Dyrektywy Wodnej Parlamentu Europejskiego i Rady z dnia 23 października 2000 r.) zaklasyfikowana została do kategorii wód przejściowych, w których wydzielono następujące części wód: Zatokę Gdańską wewnętrzną, Zatokę Pucką wewnętrzną oraz Zatokę Pucką zewnętrzną (rys. 1). Jednak zgodnie z Ustawą z dnia 18 lipca 2001 r. Prawo wodne, Zatoka Gdańska została włączona do kategorii wód przybrzeżnych, co zgodnie z Dyrektywą 2000/60/WE oznacza, iż wszystkie działania prowadzone w tym obszarze nie będą mogły pogarszać stanu ekologicznego jego wód. Stan ten będzie musiał spełniać bardziej restrykcyjne normy określone dla wód przybrzeżnych. Dyrektywa zobowiązuje do osiągnięcia zgodności ze wszystkimi standardami i celami na obszarach chronionych do 2015 r. Zgodnie z Dyrektywą 2000/60/WE utrzymanie lub poprawa jakości wód (osiągnięcie najwyższego możliwego stanu ekologicznego) jest czynnikiem niezbędnym dla ochrony gatunków i siedlisk bezpośrednio zależnych od wody.

**c) Ochrona siedlisk ryb i ssaków morskich**

Aspekt przestrzenny ochrony chronionych prawem krajowym i międzynarodowym gatunków ssaków morskich, kręgloustych i ryb oraz gatunków ryb przemysłowych polega na zapewnieniu ochrony ich siedlisk (miejsc rozmnażania, żerowania i schronienia).

**d) Pozostałe wymagania związane z ochroną przyrody i środowiska**

W obszarze objętym projektem planu nie przewiduje się wyznaczania akwenów przeznaczonych dla hodowli i upraw morskich. Możliwa jest działalność biotechniczna zmierzająca do reintrodukcji gatunków oraz zabiegi rewaloryzacji przyrodniczej.

W obszarze objętym projektem planu nie dopuszcza się do zrzutu ścieków i porzucania odpadów. Wyjątkiem jest zrzut ścieków o podwyższonym stopniu oczyszczenia spełniających wymogi określone w rozporządzeniach Ministra Środowiska<sup>1</sup> i Dyrektywach UE<sup>2</sup>. Zrzut tego typu

---

<sup>1</sup> Obecnie obowiązuje ROZPORZĄDZENIE MINISTRA ŚRODOWISKA z dnia 24 lipca 2006 r. w sprawie warunków, jakie należy spełnić przy wprowadzaniu ścieków do wód lub do ziemi oraz w sprawie substancji szczególnie szkodliwych dla środowiska wodnego (Dz. U. z dnia 31 lipca 2006 r.)

<sup>2</sup> Obecnie obowiązuje Dyrektywa 98/15/We z 27 lutego 1998 r.



ścieków jest możliwy tylko na wyznaczonych akwenach<sup>3</sup>. Odkładanie odpadów jest regulowane odrębnymi przepisami (tj. rozporządzeniem Ministra Transportu i Budownictwa<sup>4</sup> z dnia 26 stycznia 2006 r. oraz rozporządzeniem Ministra Środowiska<sup>5</sup> z dnia 16 kwietnia 2002 r.). Odkładanie odpadów pochodzących z pogłębiania i spełniających normy zawarte w powyższych rozporządzeniach jest możliwe w wyznaczonym akwencie.

Wody opadowe i roztopowe ujęte w szczelne, otwarte lub zamknięte systemy kanalizacyjne mogą być odprowadzane do akwenów objętych planem po ich wstępnym podczyszczeniu przy zastosowaniu urządzeń o najwyższym poziomie sprawności określonym w przepisach szczegółowych, dotyczących wprowadzania ścieków do wód lub do ziemi (tj. w rozporządzeniach Ministra Środowiska<sup>6</sup> dotyczących wód opadowych i roztopowych pochodzących z zanieczyszczonej powierzchni szczelnej terenów przemysłowych, składowych, baz transportowych, portów, lotnisk, miast, budowli kolejowych, dróg zaliczanych do kategorii dróg krajowych, wojewódzkich i powiatowych klasy G, a także parkingów o powierzchni powyżej 0,1 ha, w ilości, jaka powstaje z opadów o natężeniu co najmniej 15 l na sekundę na 1 ha.)

W granicach planu szczególną ochroną obejmuje się Rewę Mew (akwen 6) i rejony trzcinowisk (obszary opisane w kartach akwenów 1,2,10, wskazane na rysunku planu przez oznaczenie literowe T i czterocyfrowy numer porządkowy i wyznaczone w aneksie do kart akwenów przez podanie współrzędnych załamani granic). Ochrona będzie realizowana przez wprowadzenie zakazu przebywania w tych obszarach bez zgody Urzędu Morskiego. Informacja o zakazach zostanie umieszczona przez Urząd Morski w Gdyni na specjalnych tablicach informacyjnych na granicach lub w pobliżu granic ww. obszarów.

Pobór piasku<sup>7</sup> jest dozwolony tylko w miejscach do tego wyznaczonych.

<sup>3</sup> Akweny te wyznaczono przy uwzględnieniu wymagań ustawy Prawo wodne z dnia 18 lipca 2001r. (Dz. U. nr 115 poz.1229), która stanowi, że wprowadzanie ścieków "w obrębie kąpielisk, plaż publicznych nad wodami oraz w odległości mniej niż 1 km od ich granic" jest zabronione.

<sup>4</sup> Obecnie obowiązuje ROZPORZĄDZENIE MINISTRA TRANSPORTU I BUDOWNICTWA z dnia 26 stycznia 2006 r. w sprawie trybu wydawania zezwoleń na usuwanie do morza urobku z pogłębiania dna oraz zatapianie w morzu odpadów lub innych substancji (Dz. U. z dnia 10 lutego 2006 r.)

<sup>5</sup> Obecnie obowiązuje ROZPORZĄDZENIE MINISTRA ŚRODOWISKA z dnia 16 kwietnia 2002 r. w sprawie rodzajów oraz stężeń substancji, które powodują, że urobek jest zanieczyszczony (Dz. U. 2002 nr 55 poz. 498)

<sup>6</sup> Obecnie obowiązuje ROZPORZĄDZENIE MINISTRA ŚRODOWISKA z dnia 24 lipca 2006 r. w sprawie warunków, jakie należy spełnić przy wprowadzaniu ścieków do wód lub do ziemi oraz w sprawie substancji szczególnie szkodliwych dla środowiska wodnego (Dz. U. z dnia 31 lipca 2006 r.).

<sup>7</sup> Strategia ochrony brzegów zakazuje wydobycia piasku bliżej niż 5 km od brzegu i z głębokości mniejszych niż 20 m.

W obszarze objętym projektem planu wprowadzono zakaz prowadzenia prac czerpalnych z wyjątkiem torów wodnych i podejściowych.

Ustala się zasadę minimalizowania skutków negatywnych procesów hydro-morfologicznych dotyczących linii brzegowej oraz zakaz przyczyniania się do powstawania nowych procesów tego typu.

Kształtowanie powiązań przyrodniczych obszaru planu z otoczeniem winno następować poprzez zachowanie ciągłości istniejących obszarów rezerwowanych dla ochrony siedlisk i gatunków chronionych prawem, unikatowych w skali obszarów morskich RP lub pełniących szczególną funkcję w biocenozie, jak również przy zapewnieniu ochrony ekosystemów lądowych w kontekście ich zależności od morza.

Szczegółowe wymagania i ograniczenia wynikające z potrzeb ochrony przyrody i środowiska zostały zapisane w ustaleniach szczegółowych dla wyznaczonych akwenów.

#### 4.3.1.2. Wymagania związane z ochroną dziedzictwa kulturowego

Obejmuje się ochroną podwodne dziedzictwo kulturowe poprzez wskazanie obiektów i akwenów dziedzictwa udostępnianego dla celów turystycznych oraz określenia zasad tego udostępniania oraz ograniczenie dostępu do pozostałej części dziedzictwa kulturowego.

Badania i eksploracja dziedzictwa kulturowego są możliwe jedynie za zgodą organu administracji morskiej właściwego szczebla.

Szczegółowe wymagania i ograniczenia wynikające z potrzeby ochrony dziedzictwa kulturowego zostały zapisane w ustaleniach szczegółowych dla wyznaczonych akwenów.

#### 4.3.2. Ustalenia dotyczące inwestycji celu publicznego

Inwestycje celu publicznego powinny być lokalizowane na podstawie niniejszego planu.

W sprawie ustalenia lokalizacji inwestycji celu publicznego w obszarze objętym projektem planu decyzje wydaje Dyrektor Urzędu Morskiego w Gdyni.

Przy wydawaniu decyzji należy kierować się procedurą wyznaczoną w art. 52-56 Ustawy z dnia 27 marca 2003 r. o planowaniu i zagospodarowaniu przestrzennym.

Dyrektor Urzędu Morskiego w Gdyni prowadzi rejestr wydanych decyzji o lokalizacji inwestycji celu publicznego w obszarze objętym projektem planu.

#### 4.3.3. Ustalenia ogólne związane z rozwojem infrastruktury technicznej i dotyczące ruchu jednostek pływających.

Plan zapewnia dostępność transportową od strony morza portów i przystani korzystających z torów wodnych przebiegających przez akwen objęty projektem planu.

W obszarze planu ruch jednostek handlowych powinien odbywać się po ustalonych torach wodnych umożliwiających dostęp do portów i przystani. Nie dotyczy to jednostek żeglugi pasażerskiej, wykonujących regularne rejsy turystyczne w niektórych akwenach (zob. karty akwenów). Każdorazowa zmiana lub rozbudowa infrastruktury technicznej będzie wymagać przeglądu i ewentualnej modyfikacji tras żeglugowych. W szczególności dotyczy to obszarów: 13 RS, 18RS, 23L, 30BP.

Ruch jednostek rybackich, łodzi wioślowych i żaglowych, desek surfingowych nie jest natomiast ograniczony z wyjątkiem uwarunkowań naturalnych i technicznych (głębokość zanurzenia) oraz wynikających z wymogu ochrony przyrody i środowiska (podanych w kartach poszczególnych akwenów). Na wielu akwenach nie jest natomiast dopuszczony ruch jednostek motorowych. Ograniczenia te nie dotyczą ruchu jednostek ratowniczych, policji wodnej, straży granicznej, inspektorów rybołówstwa morskiego, administracji morskiej, jednostek prowadzących badania naukowe. Jednostek ratowniczych, policji wodnej, straży granicznej, inspektorów rybołówstwa morskiego, administracji morskiej prowadzących działania ratownicze bądź pościgowe nie dotyczą również ograniczenia w zakresie prędkości poruszania się. Ograniczenia te nie dotyczą także innych jednostek w sytuacji zagrożenia życia ludzkiego.

Zachowuje się do dalszej eksploatacji istniejąca infrastrukturę techniczną.

Układanie podwodnej infrastruktury technicznej o charakterze liniowym powinno być realizowane we wskazanych w planie korytarzach rozwoju infrastruktury. Odstępstwa od tej zasady dyktowane względami obronności są możliwe w wybranych akwenach (zobacz karty akwenów)

Dopuszcza się jednak na całym obszarze objętym planem rozwój infrastruktury technicznej i tymczasowych konstrukcji (przede wszystkim: kabli, sensorów, kamer, urządzeń pomiarowych) służących ochronie środowiska, przyrody i badaniom naukowym. Realizacja tych przedsięwzięć

powinna spełniać wymogi szczegółowe związane z ochroną środowiska i przyrody zapisane w kartach poszczególnych akwenów.

W obszarach torów wodnych możliwa jest też lokalizacja infrastruktury technicznej (nawigacyjnej) służącej poprawie bezpieczeństwa żeglugi.

Układanie podwodnej (tj. wymagającej zajęcia dna morskiego) infrastruktury technicznej (niezależnie od jej przeznaczenia) wymaga: (a) przeprowadzenia inwentaryzacji siedlisk w obszarze objętym pracami; (b) stosowania Najlepszej Dostępnej Technologii (BAT); (c) przestrzegania zasady oszczędnego korzystania z przestrzeni. Układanie rurociągów (z wyjątkiem rurociągów tymczasowych) wymaga ponadto opracowania na obszarze wskazanym przez administrację morską planów lokalnych/szczegółowych w skali 1:1000 poprzedzonych wykonaniem na koszt inwestora opracowań ekohydrograficznych.

Infrastruktura związana z zabezpieczeniem przeciwsztormowym, przeciwpowodziowym i przeciwsuwiskowym może być realizowana zgodnie z zasadami zawartymi w strategii ochrony brzegów morskich, w szczególności w miejscach wskazanych w tej strategii. Realizacja tego typu infrastruktury (i konstrukcji) wymaga: (a) przeprowadzenia inwentaryzacji siedlisk w obszarze objętym pracami; (b) stosowania Najlepszej Dostępnej Technologii (BAT); (c) przestrzegania zasady oszczędnego korzystania z przestrzeni.

Wejście na obszar lądowy kabli i rurociągów prowadzonych pod dnem morza (po dnie morza) powinno uwzględniać uwarunkowania lądowe (morfodynamika brzegu, ekologia strefy brzegowej) nakazujące starannie wybrać lokalizację przejścia i umieścić kable dostatecznie głęboko pod dnem w strefie przybrzeżnej (strefa głębokości wody do 8 m); lokalizacja i głębokość zagłębienia pod dnem zależeć powinna od warunków morfodynamicznych.

W całym obszarze planu wyklucza się stosowanie oświetlenia pulsacyjnego nie służącego celom nawigacyjnym i pozycjonowaniu obiektów i instalacji stanowiących zagrożenie dla żeglugi.

#### 4.3.4. Ustalenia ogólne w zakresie gospodarczego wykorzystania obszaru planu

Ograniczenie wykorzystania gospodarczego i dostępności turystycznej akwenu lub jego części może nastąpić wyłącznie po udokumentowaniu jego znaczenia dla zachowania cennych zasobów i walorów środowiska, przyrody lub dziedzictwa kulturowego oraz objęcie ich ochroną prawną, która jednoznacznie ustali zakres ograniczenia;

W obszarze objętym projektem planu nie przewiduje się wyznaczania akwenów przeznaczonych dla wznoszenia elektrowni wiatrowych i platform wiertniczych.

Ograniczono także możliwość wznoszenia konstrukcji nadwodnych i podwodnych oraz sztucznych wysp tylko do tych związanych z funkcjami wodzącymi na danym akwencie, a także związanych z badaniami naukowymi, ochroną przyrody i środowiska. Na obszarze kąpielisk urządzonych, których lokalizacja została uzgodniona z Dyrektorem Urzędu Morskiego dopuszcza się wznoszenie pomostów tymczasowych rozbieranych na zimę.

Wznoszenie tymczasowych konstrukcji (np. służących turystyce morskiej i nadmorskiej, badaniom naukowym, ochronie środowiska i przyrody) wymaga: (a) przeprowadzenia inwentaryzacji siedlisk w obszarze objętym pracami; (b) stosowania Najlepszej Dostępnej Technologii (BAT); (c) przestrzegania zasady oszczędnego korzystania z przestrzeni.

Wznoszenie stałych (eksploatowanych cały rok) konstrukcji i sztucznych wysp wymaga opracowania na obszarze wskazanym przez administrację morską planów lokalnych/szczegółowych w skali 1:1000 poprzedzonych wykonaniem na koszt inwestora opracowań ekohydrograficznych. Wznoszenie, remont jak również odbudowa tego typu konstrukcji i sztucznych wysp wymaga również stosowania Najlepszej Dostępnej Technologii (BAT), a ich wznoszenie i odbudowa wymaga także przestrzegania zasady oszczędnego korzystania z przestrzeni i dostosowania ich gabarytów do budowli i zagospodarowania przestrzennego na lądzie.

Przy wznoszeniu konstrukcji nadwodnych i sztucznych wysp należy zastosować rozwiązania techniczne zabezpieczające przed zalewaniem wodami morskimi (spiętrzenia sztormowe, falowanie wzrost poziomu morza ze względu na globalne ocieplenie) chyba, że jest to zgodne z ich gospodarczym przeznaczeniem. Właściwe rzędne są podane w ustaleniach szczegółowych dla wydzielonych akwenów.

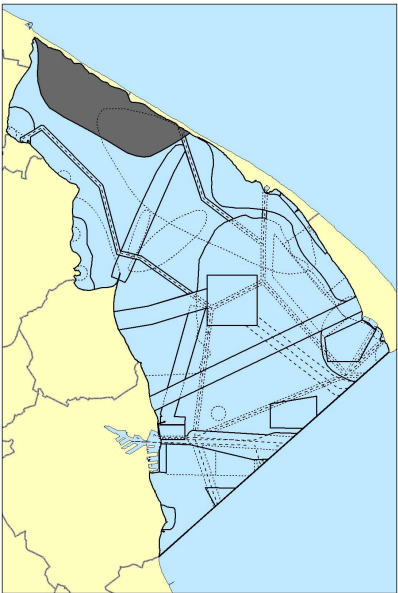
Na obszarze opracowania planu umieszczanie szyldów i reklam i sposoby ich umieszczania (z wyjątkiem statków, jednostek rybackich i jednostek pływających wykorzystywanych w celach sportowych i turystycznych) wymagają zgody Urzędu Morskiego w Gdyni.

Uściślenie szczegółowych warunków gospodarczego wykorzystania oraz zakresy użytkowań dopuszczonych **dla poszczególnych akwenów** zawarte są w kartach odpowiednich akwenów.

#### **4.4. Ustalenia szczegółowe dla wydzielonych akwenów – Karty akwenów**

Ustalenia szczegółowe dla poszczególnych akwenów zapisano w p. od 4.4.1. do 4.4.30 w formie kart akwenów. Karty zawierają: oznaczenie cyfrowo-literowe akwenu, jego powierzchnię, położenie i opis granic, nazwę, funkcję wiodącą (dominującą), funkcje komplementarne, funkcje dopuszczone oraz zasady zagospodarowania i treść ewentualnych ograniczeń. Przy opisie położenia akwenu dodano zmniejszoną mapę całego obszaru planu z omawianym aktualnie akwenem zaciemnionym, bądź wskazanym strzałką.

## 4.4.1. Akwen 1

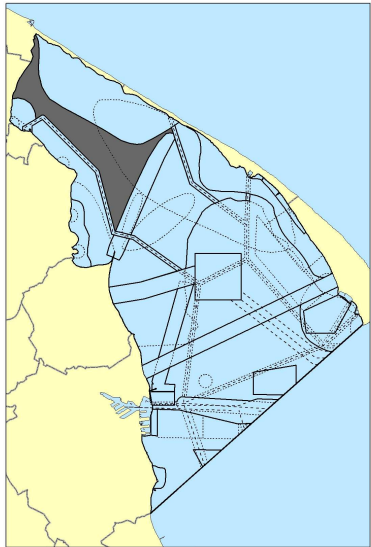
Akwen			Przeznaczenie		Położenie akwenu i opis granic
Oznaczenie liczbowe	Powierzchnia	Nazwa	Oznaczenie literowe	Realizowana funkcja	
01	3623,46 ha	Wody przybrzeżne Kuźnica – Władystawowo	O	<p><u>Funkcja wiodąca:</u></p> <ul style="list-style-type: none"> <li>- Ochrona przyrody</li> </ul> <p><u>Funkcje komplementarne:</u></p> <ul style="list-style-type: none"> <li>- Połowy rybackie</li> <li>- Sport i rekreacja</li> </ul> <p><u>Funkcje dopuszczone:</u></p> <ul style="list-style-type: none"> <li>- Infrastruktura przeciwsztormowa i służąca ochronie brzegów morskich</li> <li>- Komunikacja po torze wodnym</li> </ul>	
Ustalenia szczegółowe					
Ustalenia związane z ochroną środowiska i przyrody		<ul style="list-style-type: none"> <li>- Nie dopuszcza się wykonywania prac trwale zniekształcających rzeźbę dna, z wyjątkiem prac związanych z rekultywacją dołów porefulacyjnych (rejony Z0101-Z0104 wskazane na rysunku planu i wyznaczone w aneksie przez podanie współrzędnych załamania granic), zabezpieczeniem przeciwsztormowym, przeciwpowodziowym lub przeciwsuwiskowym lub odbudową, utrzymaniem, remontem lub naprawą urządzeń wodnych,</li> <li>- Wprowadza się zakaz stawiania sieci stawnych, od 1 listopada do 31 marca.</li> <li>- Obejmuje się ochroną rejon występowania trzciniowisk (rejony T0101-T0106 wskazane na rysunku planu i wyznaczone w aneksie przez podanie współrzędnych załamania granic).</li> </ul>			

	<ul style="list-style-type: none"> <li>- Nie dopuszcza się urządzania kąpielisk w odległości mniejszej niż 2 metry od granicy rejonów trzcinowisk (rejony T0101-T0106 wskazane na rysunku planu).</li> <li>- Ustala się maksymalny poziom hałasu na 50 dB.</li> <li>- Obowiązują zakazy wynikające z planu ochrony Nadmorskiego Parku Krajobrazowego oraz planu ochrony PLH220032 oraz odrębnych przepisów regulujących połów ryb i wykonywanie rybołówstwa morskiego.</li> </ul> <p>Wprowadza się zakaz urządzania kąpielisk z wyjątkiem kąpielisk urządzonych wzdłuż brzegów wyznaczonych przez podanie kilometrażu Urzędu Morskiego (65,28–67,30; 67,92-68,31; 68,41-69,13; 69,66-70,0 km.).</p>
Ustalenia związane z ochroną dziedzictwa kulturowego	<ul style="list-style-type: none"> <li>- Obejmuje się ochroną rejon występowania dziedzictwa kulturowego (obszar D0101 wskazany na rysunku planu i określony w aneksie przez podanie współrzędnych załamania granic). Ze zgłoszeniem badań lub z wnioskiem o wyrażenie zgody na badanie (penetrowanie) obszaru należy każdorazowo wystąpić do Dyrektora Urzędu Morskiego w Gdyni (jeśli zgoda taka jest wymagana odrębnymi przepisami).</li> <li>- Lokalizacja infrastruktury technicznej i wznoszenie konstrukcji w obszarze D0101 wymaga wcześniejszego zbadania obszaru objętego pracami celem dokonania szczegółowej inwentaryzacji podwodnego dziedzictwa kulturowego.</li> </ul>
Ustalenia dotyczące ruchu jednostek pływających	<ul style="list-style-type: none"> <li>- Dopuszcza się używanie łodzi motorowych i innego sprzętu tylko po wytyczonym torze wodnym do przystani w Kuźnicy – (tor K0101 wskazany na rysunku planu i określony w aneksie przez podanie współrzędnych załamania granic).</li> <li>- Nie podlega ograniczeniom ruch łodzi rybackich (w tym motorowych), desek surfingowych, łodzi napędzanych siłą mięśni (pontony, łodzie wiosłowe, kajaki) i łodzi żaglowych z wyjątkiem rejonu trzcinowisk (rejony T0101 – T0106 wskazane na rysunku planu), gdzie jakkolwiek ruch jednostek pływających wymaga zgody Urzędu Morskiego w Gdyni z wyłączeniem sytuacji zagrożenia życia i zdrowia ludzkiego oraz z wyjątkiem toru wodnego (tor K0101 wskazany na rysunku planu), który może być jedynie przecinany po najkrótszej linii prowadzącej do jego przeciwległej granicy.</li> <li>- Prędkość poruszania się jednostek pływających na całym akwenu ogranicza się do 8 węzłów.</li> </ul>
Ustalenia w zakresie gospodarczego wykorzystania obszaru planu	<ul style="list-style-type: none"> <li>- Dopuszcza się połów ryb z wyjątkiem rejonów trzcinowisk (rejony T0101 – T0106 wskazane na rysunku planu) i obszaru toru wodnego (tor K0101 wskazany na rysunku planu).</li> <li>- Wzdłuż brzegów wyznaczonych przez podanie kilometrażu Urzędu Morskiego (58,12-62,11; 63,71-66,16; 69,24-69,58) dopuszcza się możliwość wznoszenia konstrukcji i prowadzenia prac związanych z ochroną brzegów.</li> <li>- Za zgodą Urzędu Morskiego w Gdyni wzdłuż brzegów wyznaczonych przez podanie kilometrażu Urzędu Morskiego (65,28–67,30; 67,92-68,31; 68,41-69,13; 69,66-70,0 km.)</li> </ul>



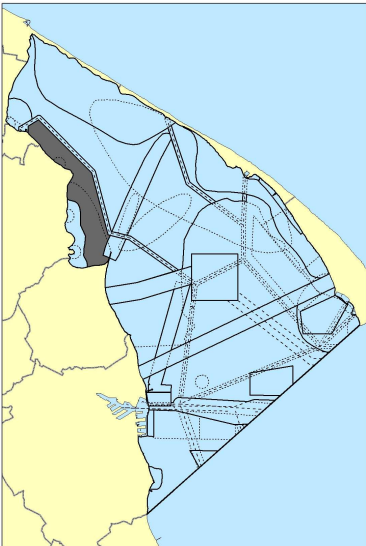
	dopuszcza się możliwość odtwarzania linii brzegowej przy użyciu materiału wyłukanego przez morze i osadzonego na dnie w odległości do 50 m od linii brzegowej.
--	--

#### 4.4.2. Akwen 2

Akwen			Przeznaczenie		Położenie akwenu i opis granic
Oznaczenie liczbowe	Powierzchnia	Nazwa	Oznaczenie literowe		
02	3342,99 ha	Zalew Pucki część centralna	○	<p><u>Funkcja wiodąca:</u></p> <ul style="list-style-type: none"> <li>- Ochrona przyrody</li> </ul> <p><u>Funkcje komplementarne:</u></p> <ul style="list-style-type: none"> <li>- Połowy rybackie</li> <li>- Sport i rekreacja</li> </ul> <p><u>Funkcje dopuszczone:</u></p> <ul style="list-style-type: none"> <li>- Infrastruktura przeciwsztormowa i służąca ochronie brzegów morskich</li> <li>- Regularna żegluga turystyczna</li> </ul>	
Ustalenia szczegółowe					
Ustalenia związane z ochroną środowiska i przyrody	<ul style="list-style-type: none"> <li>- Nie dopuszcza się wykonywania prac związanych z pogłębianiem i tworzenia nowych torów wodnych wymagających pogłębiania.</li> <li>- Obejmuje się ochroną rejon trzciniowiska (rejon T0201 wskazany na rysunku planu i wyznaczony w aneksie przez podanie współrzędnych załamania granic).</li> <li>- Nie dopuszcza się urządzania kąpielisk w odległości mniejszej niż 2 metry od granicy trzciniowiska (rejon T0201 wskazany na rysunku planu) Ustala się maksymalny poziom hałasu na 50 dB.</li> <li>- Obowiązują zakazy wynikające z planu ochrony Nadmorskiego Parku Krajobrazowego oraz planu ochrony PLH220032 oraz odrębnych przepisów regulujących połowy ryb</li> </ul>				

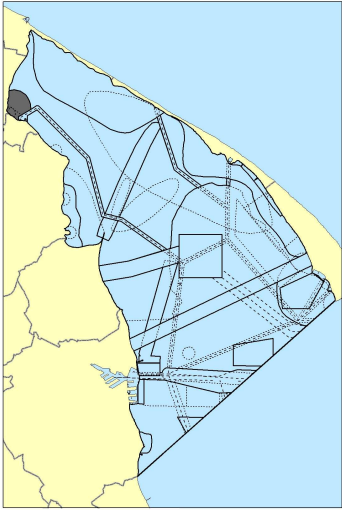
	i wykonywanie rybołówstwa morskiego.
Ustalenia związane z ochroną dziedzictwa kulturowego	<ul style="list-style-type: none"> <li>- Obejmuje się ochroną rejon występowania dziedzictwa kulturowego (obszar D0201 wskazany na rysunku planu i określony w aneksie przez podanie współrzędnych załamania granic). Ze zgłoszeniem badań lub z wnioskiem o wyrażenie zgody na badanie (penetrowanie) obszaru należy każdorazowo wystąpić do Dyrektora Urzędu Morskiego w Gdyni (jeśli zgoda taka jest wymagana odrębnymi przepisami).</li> <li>- Lokalizacja infrastruktury technicznej i wznoszenie konstrukcji w obszarze D0201 wymaga wcześniejszego zbadania obszaru objętego pracami celem dokonania szczegółowej inwentaryzacji podwodnego dziedzictwa kulturowego.</li> </ul>
Ustalenia dotyczące ruchu jednostek pływających	<ul style="list-style-type: none"> <li>- Dopuszcza się używanie łodzi rybackich, łodzi napędzanych siłą mięśni (pontony, łodzie wiosłowe, kajaki), łodzi żaglowych i desek surfingowych z wyjątkiem obszaru trzciniowiska (rejon T0201 wskazany na rysunku planu).</li> <li>- Zakazuje się używania łodzi motorowych z wyjątkiem łodzi rybackich,</li> <li>- łodzi i jednostek wykonujących regularne rejsy żeglugi turystycznej oraz jednostek związanych z bezpieczeństwem nawigacji.</li> <li>- Prędkość poruszania się jednostek pływających na całym akwenu ogranicza się do 8 węzłów.</li> </ul>
Ustalenia w zakresie gospodarczego wykorzystania obszaru planu	<ul style="list-style-type: none"> <li>- Dopuszcza się połów ryb z wyjątkiem rejonu trzciniowiska (rejon T0201 wskazany na rysunku planu).</li> <li>- Wzdłuż odcinków brzegów wyznaczonych przez podanie kilometrażu Urzędu Morskiego dopuszcza się możliwość wznoszenia konstrukcji i prowadzenia prac związanych z ochroną brzegów, w tym refulacji plaż.</li> <li>- Wzdłuż odcinków brzegów wyznaczonych przez podanie kilometrażu Urzędu Morskiego dopuszcza się możliwość wznoszenia (poza terenem kąpielisk) jednego pomostu rozbieranego na sezon zimowy.</li> </ul>

## 4.4.3. Akwen 3

Akwen			Przeznaczenie		Położenie akwenu i opis granic
Oznaczenie liczbowe	Powierzchnia	Nazwa	Oznaczenie literowe	Realizowana funkcja	
03	1895,28 ha	Zalew Pucki część zachodnia	○	<p><u>Funkcja wiodąca:</u></p> <ul style="list-style-type: none"> <li>- Ochrona przyrody</li> </ul> <p><u>Funkcje komplementarne:</u></p> <ul style="list-style-type: none"> <li>- Połowy rybackie</li> <li>- Sport i rekreacja</li> </ul> <p><u>Funkcje dopuszczone:</u></p> <ul style="list-style-type: none"> <li>- Infrastruktura przeciwsztormowa i służąca ochronie brzegów morskich</li> <li>- Regularna żegluga turystyczna</li> </ul>	
Ustalenia szczegółowe					
Ustalenia związane z ochroną środowiska i przyrody		<ul style="list-style-type: none"> <li>- Nie dopuszcza się wykonywania prac związanych z pogłębieniem i tworzenia nowych torów wodnych wymagających pogłębienia.</li> <li>- Nie dopuszcza się urządzania kąpielisk w obszarze I0301 (wskazanym na rysunku planu i określonym w aneksie przez podanie współrzędnych załamania granic).</li> <li>- Ustala się maksymalny poziom hałasu na 50 dB.</li> <li>- Obowiązują zakazy wynikające z planów ochrony Nadmorskiego Parku Krajobrazowego oraz planów ochrony PLH220032 oraz odrębnych przepisów regulujących połów ryb i wykonywanie rybołówstwa morskiego.</li> </ul>			
Ustalenia związane		- Obejmuje się ochroną rejon występowania dziedzictwa kulturowego (obszar D0301 wskazany na rysunku planu i określony w aneksie przez podanie współrzędnych			

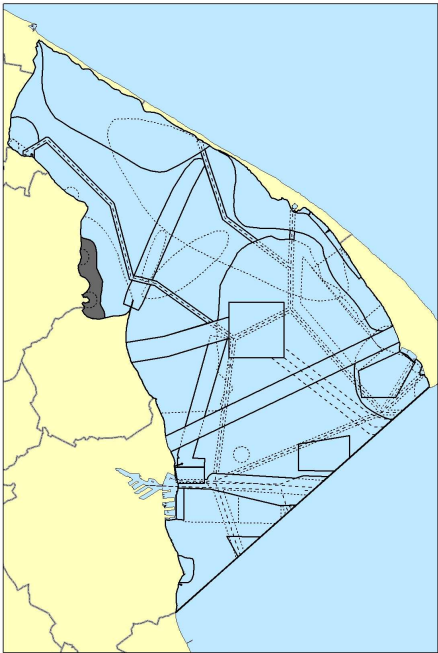
<p>z ochroną dziedzictwa kulturowego</p>	<p>załamania granic). Ze zgłoszeniem badań lub z wnioskiem o wyrażenie zgody na badanie (penetrowanie) obszaru należy każdorazowo wystąpić do Dyrektora Urzędu Morskiego w Gdyni (jeśli zgoda taka jest wymagana odrębnymi przepisami).</p> <p>- Lokalizacja infrastruktury technicznej i wznoszenie konstrukcji w obszarze D0301 wymaga wcześniejszego zbadania obszaru objętego pracami celem dokonania szczegółowej inwentaryzacji podwodnego dziedzictwa kulturowego.</p>
<p>Ustalenia dotyczące ruchu jednostek pływających</p>	<p>- Dopuszcza się używanie łodzi rybackich, łodzi napędzanych siłą mięśni (pontony, łodzie wiosłowe, kajaki), łodzi żaglowych i desek surfingowych.</p> <p>- Zakazuje się używania łodzi motorowych z wyjątkiem łodzi rybackich oraz łodzi i jednostek wykonujących regularne rejsy żeglugi turystycznej.</p> <p>- Prędkość poruszania się jednostek pływających na całym akwenie ogranicza się do 8 węzłów.</p>
<p>Ustalenia w zakresie gospodarczego wykorzystania obszaru planu</p>	<p>- Dopuszcza się połów ryb z wyjątkiem obszaru I0301 wskazanego na rysunku planu.</p> <p>- Wzdłuż odcinków brzegów wyznaczonych przez podanie kilometrażu Urzędu Morskiego (99,7 – 100,8; 109,3 – 109,9; 114,6 – 114,7 km) dopuszcza się możliwość wznoszenia konstrukcji i prowadzenia prac związanych z ochroną brzegów, w tym refulacji plaż.</p>

4.4.4. Akwen 4

Akwen			Przeznaczenie		Położenie akwenu i opis granic
Oznaczenie liczbowe	Powierzchnia	Nazwa	Oznaczenie literowe	Realizowana funkcja	
04	323,46 ha	Przedpole ujścia rzeki Płutnicy	O	<p><u>Funkcja wiodąca:</u></p> <ul style="list-style-type: none"> <li>- Ochrona przyrody</li> </ul> <p><u>Funkcje komplementarne:</u></p> <ul style="list-style-type: none"> <li>- Połowy rybackie</li> <li>- Sport i rekreacja</li> </ul> <p><u>Funkcje dopuszczone:</u></p> <ul style="list-style-type: none"> <li>- Infrastruktura przeciwszstormowa i służąca ochronie brzegów morskich</li> <li>- Turystyka podwodna</li> </ul>	
Ustalenia szczegółowe					
Ustalenia związane z ochroną środowiska i przyrody		<ul style="list-style-type: none"> <li>- Nie dopuszcza się wykonywania działań trwale zniekształcających rzeźbę dna, z wyjątkiem prac związanych z zabezpieczeniem przeciwszstormowym, przeciwpowodziowym lub przeciwsuwiskowym lub odbudową, utrzymaniem, remontem lub naprawą urządzeń wodnych.</li> <li>- Ustala się maksymalny poziom hałasu na 50 dB.</li> <li>- Obowiązują zakazy wynikające z planu ochrony Nadmorskiego Parku Krajobrazowego oraz planu ochrony PLH220032 oraz odrębnych przepisów regulujących połowy ryb i wykonywanie rybołówstwa morskiego oraz przepisów regulujących żeglugę morską.</li> <li>- Nie dopuszcza się urządzania kąpielisk przy ujściu rzeki Płutnicy (obszar I0401 wskazany na rysunku planu i określony w aneksie przez podanie współrzędnych załamania granic).</li> </ul>			

Ustalenia związane z ochroną dziedzictwa kulturowego	<ul style="list-style-type: none"> <li>- W rejonie występowania dziedzictwa kulturowego wskazanym na rysunku planu (obszar D0401 wskazany na rysunku planu i określony w aneksie przez podanie współrzędnych załamania granic) dziedzictwo kulturowe jest ogólnodostępne dla turystyki podwodnej.</li> <li>- Lokalizacja infrastruktury technicznej i wznoszenie konstrukcji w obszarze D0401 wymaga wcześniejszego zbadania obszaru objętego pracami celem dokonania szczegółowej inwentaryzacji podwodnego dziedzictwa kulturowego.</li> </ul>
Ustalenia dotyczące ruchu jednostek pływających	<ul style="list-style-type: none"> <li>- Dopuszcza się ruch łodzi rybackich, desek surfingowych, łodzi napędzanych siłą mięśni (pontony, łodzie wiosłowe, kajaki) i łodzi żaglowych z wyjątkiem ujścia rzeki Płutnicy (obszar I0401 na rysunku planu), gdzie nie przewiduje się turystyki morskiej/ wodnej.</li> <li>- Zakazuje się używania łodzi motorowych z wyjątkiem łodzi rybackich oraz łodzi i jednostek wykonujących regularne rejsy żeglugi turystycznej.</li> <li>- W rejonie występowania dziedzictwa kulturowego wskazanym na rysunku planu (obszar D0401 wskazany na rysunku planu i określony w aneksie przez podanie współrzędnych załamania granic) dopuszcza się ruch jednostek motorowych typu pontony, barki itp., który wymaga każdorazowego pozwolenia Dyrektora Urzędu Morskiego w Gdyni. Taka żegluga wymaga zbadania ewentualnego wpływu na dziedzictwo kulturowe.</li> <li>- Prędkość poruszania się jednostek pływających na całym akwenie ogranicza się do 8 węzłów.</li> </ul>
Ustalenia w zakresie gospodarczego wykorzystania obszaru planu	<ul style="list-style-type: none"> <li>- Dopuszcza się połów ryb z wyjątkiem ujścia rzeki Płutnicy (obszar I0401 wskazany na rysunku planu).</li> <li>- Wzdłuż odcinków brzegów wyznaczonych przez podanie kilometrażu Urzędu Morskiego (116,65 – 116,9 km) dopuszcza się możliwość wznoszenia konstrukcji i prowadzenia prac związanych z ochroną brzegów, w tym refulacji plaż.</li> </ul>

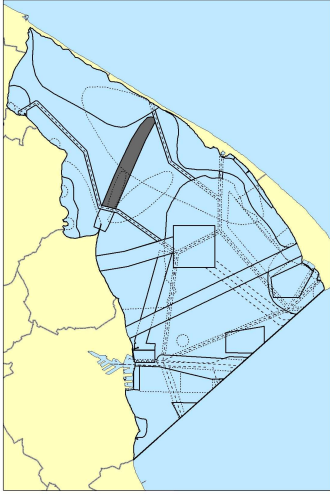
4.4.5. Akwen 5

Akwen			Przeznaczenie		Położenie akwenu i opis granic
Oznaczenie liczbowe	Powierzchnia	Nazwa	Oznaczenie literowe	Realizowana funkcja	
05	509,32 ha	Przedpole ujścia rzeki Reda	○	<p><u>Funkcja wiodąca:</u></p> <ul style="list-style-type: none"> <li>- Ochrona przyrody</li> </ul> <p><u>Funkcje komplementarne:</u></p> <ul style="list-style-type: none"> <li>- Połowy rybackie</li> <li>- Sport i rekreacja</li> </ul> <p><u>Funkcja dopuszczona:</u></p> <ul style="list-style-type: none"> <li>- Infrastruktura przeciwsztormowa i służąca ochronie brzegów morskich</li> </ul>	
Ustalenia szczegółowe					
Ustalenia związane z ochroną środowiska i przyrody		<ul style="list-style-type: none"> <li>- Nie dopuszcza się wykonywania działań trwale zniekształcających rzeźbę dna, z wyjątkiem prac związanych z zabezpieczeniem przeciwsztormowym, przeciwpowodziowym lub przeciwsuwiskowym lub odbudową, utrzymaniem, remontem lub naprawą urządzeń wodnych.</li> <li>- Ustala się maksymalny poziom hałasu na 50 dB.</li> <li>- Obowiązują zakazy wynikające z planu ochrony Nadmorskiego Parku Krajobrazowego oraz planu ochrony PLH220032 oraz odrębnych przepisów regulujących połowy ryb i wykonywanie rybołówstwa morskiego.</li> </ul>			

	<ul style="list-style-type: none"> <li>- Nie dopuszcza się urządzania kąpielisk przy ujściu rzeki Redy i Gizdepki (obszary I0501-I0502 wskazane na rysunku planu i określone w aneksie przez podanie współrzędnych załamania granic).</li> </ul>
Ustalenia związane z ochroną dziedzictwa kulturowego	<ul style="list-style-type: none"> <li>- Obejmuje się ochroną całej akwen ze względu na występowanie dziedzictwa kulturowego. Ze zgłoszeniem badań lub z wnioskiem o wyrażenie zgody na badanie (penetrowanie) obszaru należy każdorazowo wystąpić do Dyrektora Urzędu Morskiego w Gdyni (jeśli zgoda taka jest wymagana odrębnymi przepisami).</li> <li>- Lokalizacja infrastruktury technicznej i wznoszenie konstrukcji wymaga wcześniejszego zbadania obszaru objętego pracami celem dokonania szczegółowej inwentaryzacji podwodnego dziedzictwa kulturowego.</li> </ul>
Ustalenia dotyczące ruchu jednostek pływających	<ul style="list-style-type: none"> <li>- Dopuszcza się ruch łodzi rybackich, desek surfingowych, łodzi napędzanych siłą mięśni (pontony, łodzie wiosłowe, kajaki) i łodzi żaglowych z wyjątkiem ujścia rzeki Redy i Gizdepki (obszary I0501-I0502 wskazane na rysunku planu), gdzie nie dopuszcza się turystyki morskiej (wodnej).</li> <li>- Zakazuje się używania łodzi motorowych i innego sprzętu motorowego.</li> <li>- Prędkość poruszania się jednostek pływających na całym akwenie ogranicza się do 8 węzłów</li> </ul>
Ustalenia w zakresie gospodarczego wykorzystania obszaru planu	<ul style="list-style-type: none"> <li>- Dopuszcza się połów ryb z wyjątkiem ujścia rzeki Redy i Gizdepki (obszary I0501-I0502 wskazane na rysunku planu).</li> <li>- Wzdłuż odcinków brzegów wyznaczonych przez podanie kilometrażu Urzędu Morskiego dopuszcza się możliwość wznoszenia konstrukcji i prowadzenia prac związanych z ochroną brzegów, w tym refulacji plaż.</li> </ul>

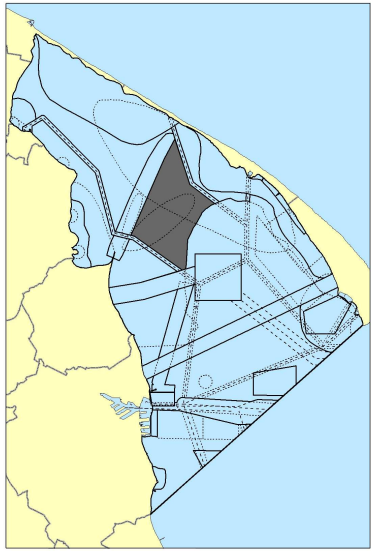


## 4.4.6. Akwen 6

Akwen			Przeznaczenie		Położenie akwenu i opis granic
Oznaczenie liczbowe	Powierzchnia	Nazwa	Oznaczenie literowe	Realizowana funkcja	
06	930, 22 ha	Rewa Mew	○	<p><u>Funkcja wiodąca:</u></p> <ul style="list-style-type: none"> <li>- Ochrona przyrody</li> </ul> <p><u>Funkcja dopuszczona:</u></p> <ul style="list-style-type: none"> <li>- Połowy rybackie</li> </ul>	
Ustalenia szczegółowe					
Ustalenia związane z ochroną środowiska i przyrody		<ul style="list-style-type: none"> <li>- Nie dopuszcza się wykonywania działań trwale zniekształcających rzeźbę dna.</li> <li>- Wprowadza się zakaz stawiania sieci stawnych, w terminie od 1 listopada do 1 lutego, a wszystkich narzędzi połowu od 1 lutego do 1 czerwca.</li> <li>- Ustala się maksymalny poziom hałasu na 40 dB.</li> <li>- Wprowadza się zakaz przebywania bez zgody Urzędu Morskiego na obszarze akwenu z wyjątkiem sytuacji związanych z zagrożeniem życia ludzi lub wynikających z zagrożenia dla chronionych gatunków ssaków morskich.</li> <li>- W obszarze N0601 (obszar wskazany na rysunku planu i wyznaczony w aneksie przez podanie współrzędnych załamania granic) obowiązują zakazy wynikające z planu ochrony Nadmorskiego Parku Krajobrazowego.</li> <li>- Obowiązują zakazy wynikające z planu ochrony PLH220032.</li> <li>- Obowiązują zakazy wynikające z odrębnych przepisów regulujących połowy ryb i wykonywanie rybołówstwa morskiego oraz przepisów regulujących żeglugę morską.</li> </ul>			

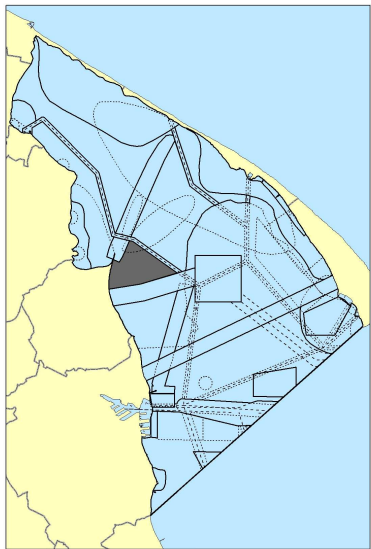
Ustalenia związane z ochroną dziedzictwa kulturowego	<ul style="list-style-type: none"> <li>- Obejmuje się ochroną rejon występowania dziedzictwa kulturowego (obszary D0601, D0602 wskazane na rysunku planu i określone w aneksie przez podanie współrzędnych załamania granic). Ze zgłoszeniem badań lub z wnioskiem o wyrażenie zgody na badanie (penetrowanie) obszaru należy każdorazowo wystąpić do Dyrektora Urzędu Morskiego w Gdyni (jeśli zgoda taka jest wymagana odrębnymi przepisami).</li> <li>- Lokalizacja infrastruktury technicznej i konstrukcji tymczasowych w rejonie występowania dziedzictwa kulturowego (obszary D0601 i D0602 wskazane na rysunku planu) wymaga wcześniejszego zbadania obszaru objętego pracami celem dokonania szczegółowej inwentaryzacji podwodnego dziedzictwa kulturowego.</li> </ul>
Ustalenia dotyczące ruchu jednostek pływających	<ul style="list-style-type: none"> <li>- Zakazuje się ruchu wszelkich jednostek pływających bez zgody Urzędu Morskiego w Gdyni z wyjątkiem sytuacji związanych z zagrożeniem życia ludzi lub wynikających z zagrożenia dla chronionych gatunków ssaków morskich. Zakaz nie dotyczy łodzi rybackich od 1 czerwca do 1 lutego.</li> </ul>
Ustalenia w zakresie gospodarczego wykorzystania obszaru planu	<ul style="list-style-type: none"> <li>- Dopuszcza się połów ryb od 1 czerwca do 1 lutego.</li> </ul>

## 4.4.7. Akwen 7

Akwen			Przeznaczenie		Położenie akwenu i opis granic
Oznaczenie liczbowe	Powierzchnia	Nazwa	Oznaczenie literowe	Realizowana funkcja	
07	2760,75 ha	Zewnętrzna Zatoka Pucka część zachodnia	○	<p><u>Funkcja wiodąca:</u></p> <ul style="list-style-type: none"> <li>- Ochrona przyrody</li> </ul> <p><u>Funkcje komplementarne:</u></p> <ul style="list-style-type: none"> <li>- Połowy rybackie</li> <li>- Sport i rekreacja</li> </ul>	
Ustalenia szczegółowe					
Ustalenia związane z ochroną środowiska i przyrody		<ul style="list-style-type: none"> <li>- Nie dopuszcza się wykonywania prac związanych z pogłębieniem i tworzenia nowych torów wodnych wymagających pogłębienia.</li> <li>- Ustala się maksymalny poziom hałasu na 50 dB.</li> <li>- Obowiązują zakazy wynikające z planu ochrony PLH220032 oraz odrębnych przepisów regulujących połowy ryb i wykonywanie rybołówstwa morskiego.</li> </ul>			
Ustalenia związane z ochroną dziedzictwa kulturowego		<ul style="list-style-type: none"> <li>- Obejmuje się ochroną rejon występowania dziedzictwa kulturowego (obszary D0701 i D0702 wskazane na rysunku planu i określone w aneksie przez podanie współrzędnych załamania granic). Ze zgłoszeniem badań lub z wnioskiem o wyrażenie zgody na badanie (penetrowanie) obszaru należy każdorazowo wystąpić do Dyrektora Urzędu Morskiego w Gdyni (jeśli zgoda taka jest wymagana odrębnymi przepisami).</li> </ul>			

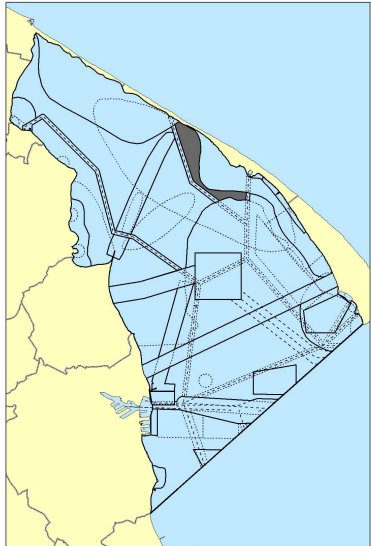
	- Lokalizacja infrastruktury technicznej i wznoszenie konstrukcji w obszarach D0701 i D0702 wymaga wcześniejszego zbadania obszaru objętego pracami celem dokonania szczegółowej inwentaryzacji podwodnego dziedzictwa kulturowego.
Ustalenia dotyczące ruchu jednostek pływających	- Dopuszcza się ruch statków handlowych i innych jednostek pływających na całym akwencie. - Prędkość poruszania się jednostek pływających na całym akwencie ogranicza się do 12 węzłów.
Ustalenia w zakresie gospodarczego wykorzystania obszaru planu	- Dopuszcza się połów ryb.

## 4.4.8. Akwen 8

Akwen			Przeznaczenie		Położenie akwenu i opis granic
Oznaczenie liczbowe	Powierzchnia	Nazwa	Oznaczenie literowe	Realizowana funkcja	
08	995,48 ha	Zewnętrzna Zatoka Pucka wody przybrzeżne Mechelinki-Rewa	○	<p><u>Funkcja wiodąca:</u></p> <ul style="list-style-type: none"> <li>- Ochrona przyrody</li> </ul> <p><u>Funkcje komplementarne:</u></p> <ul style="list-style-type: none"> <li>- Połowy rybackie</li> <li>- Sport i rekreacja</li> </ul> <p><u>Funkcje dopuszczone:</u></p> <ul style="list-style-type: none"> <li>- Infrastruktura przeciwsztormowa i służąca ochronie brzegów morskich</li> <li>- Komunikacja.</li> </ul>	
Ustalenia szczegółowe					
Ustalenia związane z ochroną środowiska i przyrody	<ul style="list-style-type: none"> <li>- Nie dopuszcza się wykonywania prac związanych z pogłębianiem i tworzenia nowych torów wodnych wymagających pogłębiania.</li> <li>- Ustala się maksymalny poziom hałasu na 50 dB.</li> <li>- Obowiązują zakazy wynikające z planu ochrony PLH220032 oraz odrębnych przepisów regulujących połowy ryb i wykonywanie rybołówstwa morskiego</li> </ul>				
Ustalenia związane z ochroną dziedzictwa kulturowego	<p>Obejmuje się ochroną rejon występowania dziedzictwa kulturowego (obszar D0801 wskazany na rysunku planu i określony w aneksie przez podanie współrzędnych załamania granic). Ze zgłoszeniem badań lub z wnioskiem o wyrażenie zgody na badanie (penetrowanie) obszaru należy każdorazowo wystąpić do Dyrektora Urzędu Morskiego w Gdyni (jeśli zgoda taka jest wymagana odrębnymi przepisami).</p> <ul style="list-style-type: none"> <li>- Lokalizacja infrastruktury technicznej i wnoszenie konstrukcji w obszarze D0801 wymaga wcześniejszego zbadania obszaru objętego pracami celem dokonania szczegółowej</li> </ul>				

	inwentaryzacji podwodnego dziedzictwa kulturowego.
Ustalenia dotyczące ruchu jednostek pływających	<ul style="list-style-type: none"> <li>- Dopuszcza się ruch statków handlowych i innych jednostek pływających na całym akwenie.</li> <li>- Prędkość poruszania się jednostek pływających na całym akwenie ogranicza się do 12 węzłów.</li> </ul>
Ustalenia w zakresie gospodarczego wykorzystania obszaru planu	<ul style="list-style-type: none"> <li>- Dopuszcza się połów ryb.</li> <li>- Wzdłuż odcinków brzegów wyznaczonych przez podanie kilometrażu Urzędu Morskiego (99,15 – 99,5 km) dopuszcza się możliwość wznoszenia konstrukcji i prowadzenia prac związanych z ochroną brzegów, w tym refulacji plaż.</li> </ul>

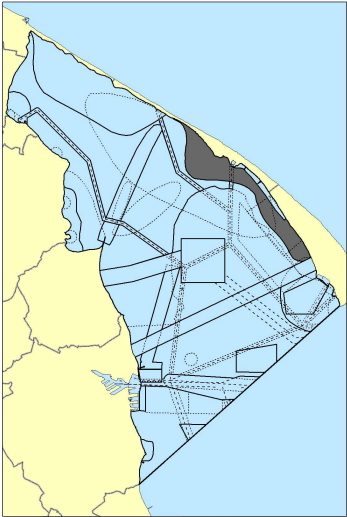
## 4.4.9. Akwen 9

Akwen			Przeznaczenie		Położenie akwenu i opis granic
Oznaczenie liczbowe	Powierzchnia	Nazwa	Oznaczenie literowe	Realizowana funkcja	
09	663,75 ha	Zewnętrzna Zatoka Pucka część północno-zachodnia	O	<p><u>Funkcja wiodąca:</u></p> <ul style="list-style-type: none"> <li>- Ochrona przyrody</li> </ul> <p><u>Funkcje komplementarne:</u></p> <ul style="list-style-type: none"> <li>- Połowy rybackie</li> <li>- Sport i rekreacja</li> </ul> <p><u>Funkcje dopuszczone:</u></p> <ul style="list-style-type: none"> <li>- Infrastruktura przeciwszstormowa i służąca ochronie brzegów morskich,</li> <li>- Regularna żegluga turystyczna</li> </ul>	
Ustalenia szczegółowe					
Ustalenia związane z ochroną środowiska i przyrody		<ul style="list-style-type: none"> <li>- Nie dopuszcza się wykonywania prac związanych z pogłębianiem i tworzenia nowych torów wodnych wymagających pogłębiania.</li> <li>- Ustala się maksymalny poziom hałasu na 50 dB.</li> <li>- Obowiązują również zakazy wynikające z planu ochrony PLH220032 (oraz odrębnych przepisów regulujących połowy ryb i wykonywanie rybołówstwa morskiego).</li> <li>- W obszarze N0901 (wskazanym na rysunku planu i wyznaczonym w aneksie przez podanie współrzędnych załamania granic) obowiązują zakazy wynikające z planu ochrony Nadmorskiego Parku Krajobrazowego.</li> </ul>			
Ustalenia związane z ochroną		<ul style="list-style-type: none"> <li>- Obejmuje się ochroną cały akwen ze względu na występowanie dziedzictwa kulturowego. Ze zgłoszeniem badań lub z wnioskiem o wyrażenie zgody na badanie (penetrowanie) obszaru należy każdorazowo wystąpić do Dyrektora Urzędu Morskiego w</li> </ul>			

dziedzictwa kulturowego	Gdyni (jeśli zgoda taka jest wymagana odrębnymi przepisami). - Lokalizacja infrastruktury technicznej i wznoszenie konstrukcji wymaga wcześniejszego zbadania obszaru objętego pracami celem dokonania szczegółowej inwentaryzacji podwodnego dziedzictwa kulturowego.
Ustalenia dotyczące ruchu jednostek pływających	- Dopuszcza się używanie łodzi rybackich, łodzi napędzanych siłą mięśni (pontony, łodzie wiosłowe, kajaki), łodzi żaglowych i desek surfingowych. - Zakazuje się używania łodzi motorowych z wyjątkiem łodzi rybackich oraz łodzi i jednostek wykonujących rejsy regularne żeglugi turystycznej. - Prędkość poruszania się jednostek pływających na całym akwenie ogranicza się do 12 węzłów.
Ustalenia w zakresie gospodarczego wykorzystania obszaru planu	- Dopuszcza się połów ryb. - Wzdłuż odcinków brzegów wyznaczonych przez podanie kilometrażu Urzędu Morskiego (57,62 – 58,13 km) dopuszcza się możliwość wznoszenia konstrukcji i prowadzenia prac związanych z ochroną brzegów.



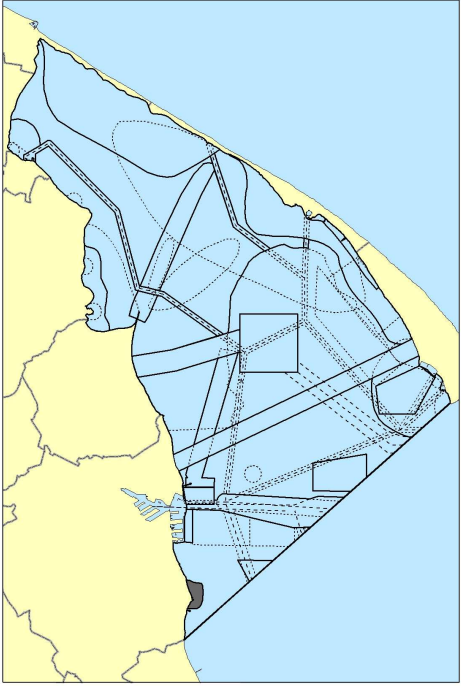
## 4.4.10. Akwen 10

Akwen			Przeznaczenie		Położenie akwenu i opis granic
Oznaczenie liczbowe	Powierzchnia	Nazwa	Oznaczenie literowe	Realizowana funkcja	
10	2019,80 ha	Wody przybrzeżne Kuźnica - Cypel Helski	O	<p><u>Funkcja wiodąca:</u></p> <ul style="list-style-type: none"> <li>- Ochrona przyrody</li> </ul> <p><u>Funkcje komplementarne:</u></p> <ul style="list-style-type: none"> <li>- Połowy rybackie</li> <li>- Sport i rekreacja</li> </ul> <p><u>Funkcje dopuszczone:</u></p> <ul style="list-style-type: none"> <li>- Infrastruktura przeciwszormowa i służąca ochronie brzegów morskich</li> <li>- Komunikacja po torze wodnym</li> </ul>	
Ustalenia szczegółowe					
Ustalenia związane z ochroną środowiska i przyrody	<ul style="list-style-type: none"> <li>- Nie dopuszcza się wykonywania działań trwale zniekształcających rzeźbę dna z wyjątkiem prac związanych z rekultywacją dołów porefulacyjnych (Z1001), z zabezpieczeniem przeciwszormowym, przeciwpowodziowym lub przeciwsuwiskowym lub odbudową, utrzymaniem, remontem lub naprawą urządzeń wodnych oraz z wyjątkiem akwenu toru wodnego (tor K1001 wskazany na rysunku planu i wyznaczony w aneksie przez wskazanie współrzędnych załamania granic).</li> <li>- Wprowadza się zakaz stawiania sieci stawnych od 1 listopada do 31 marca.</li> <li>- Obejmuje się ochroną rejon trzcinowiska (rejon T1001 wskazany na rysunku planu i wyznaczony w aneksie przez podanie współrzędnych załamania granic).</li> <li>- Nie dopuszcza się urządzania kąpielisk w odległości mniejszej niż 2 metry od granicy trzcinowisk a (obszar T1001 wskazany na rysunku planu i wyznaczony w aneksie przez</li> </ul>				

	<p>podanie współrzędnych załamania granic).</p> <ul style="list-style-type: none"> <li>- Ustala się maksymalny poziom hałasu na 50 dB.</li> <li>- Wprowadza się zakaz urządzania kąpielisk z wyjątkiem kąpielisk urządzonych wzdłuż brzegów wyznaczonych przez podanie kilometrażu Urzędu Morskiego (51,24 – 52,60 km).</li> <li>- Obowiązują również inne zakazy wynikające z planu ochrony PLH220032 oraz odrębnych przepisów regulujących połów ryb i wykonywanie rybołówstwa morskiego.</li> </ul>
Ustalenia związane z ochroną dziedzictwa kulturowego	<ul style="list-style-type: none"> <li>- Obejmuje się ochroną rejon występowania dziedzictwa kulturowego (obszary D1001, D1002 wskazane na rysunku planu i określone w aneksie przez podanie współrzędnych załamania granic). Ze zgłoszeniem badań lub z wnioskiem o wyrażenie zgody na badanie (penetrowanie) obszaru należy każdorazowo wystąpić do Dyrektora Urzędu Morskiego w Gdyni (jeśli zgoda taka jest wymagana odrębnymi przepisami).</li> <li>- Lokalizacja infrastruktury technicznej i wznoszenie konstrukcji w obszarach D1001, D1002 wymaga wcześniejszego zbadania obszaru objętego pracami celem dokonania szczegółowej inwentaryzacji podwodnego dziedzictwa kulturowego.</li> </ul>
Ustalenia związane z rozwojem infrastruktury technicznej i dotyczące ruchu jednostek pływających	<ul style="list-style-type: none"> <li>- W obszarze A1001 (wskazanym na rysunku planu i wyznaczonym w aneksie przez podanie współrzędnych załamania granic) rozwój infrastruktury wymaga uzgodnień z Dowódcą Marynarki Wojennej RP.</li> <li>- Dopuszcza się ruch łodzi rybackich, desek surfingowych, łodzi napędzanych siłą mięśni (pontony, łodzie wiosłowe, kajaki) i łodzi żaglowych z wyjątkiem obszaru A1001 tj. obszaru czasowo zamykanego dla żeglugi w okresie jego zamknięcia, obszaru trzcinowiska (obszar T1001 wskazany na rysunku planu) oraz z wyjątkiem toru wodnego (tor K1001 wskazany na rysunku planu), który może być jedynie przecinany po najkrótszej linii prowadzącej do jego przeciwległej granicy.</li> <li>- Nie dopuszcza się używania łodzi motorowych i innego sprzętu motorowego, z wyłączeniem wytyczonych torów wodnych do przystani w Jastarni (tor K1001 wskazany na rysunku planu). Zakaz nie dotyczy łodzi i jednostek wykonujących regularne rejsy żeglugi turystycznej, o odpowiednim zanurzeniu.</li> <li>- Prędkość poruszania się jednostek pływających na całym akwenu ogranicza się do 8 węzłów.</li> <li>- Dopuszcza się rozbudowę infrastruktury technicznej związanej z działalnością i rozwojem przystani rybackiej w Kuźnicy.</li> </ul>
Ustalenia w zakresie gospodarczego	<ul style="list-style-type: none"> <li>- Dopuszcza się połów ryb z wyjątkiem (a) obszaru A1001 w okresie jego czasowego zamknięcia dla rybołówstwa, (b) obszaru trzcinowiska (obszar T1001 wskazany na rysunku planu), (c) obszaru toru wodnego (tor K1001 wskazany na rysunku planu).</li> <li>- Wzdłuż odcinków brzegów wyznaczonych przez podanie kilometrażu Urzędu Morskiego (55,2 – 57,62 km) dopuszcza się możliwość wznoszenia konstrukcji i prowadzenia prac</li> </ul>

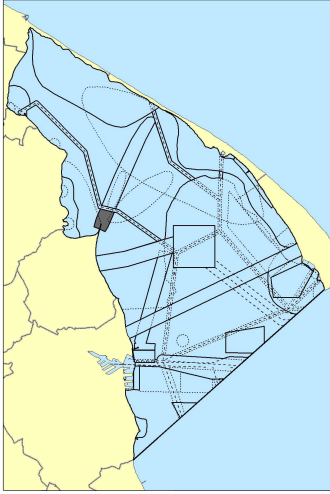
wykorzystania obszaru planu	związanych z ochroną brzegów.
--------------------------------	-------------------------------

## 4.4.11. Akwen 11

Akwen			Przeznaczenie		Położenie akwenu i opis granic
Oznaczenie liczbowe	Powierzchnia	Nazwa	Oznaczenie literowe	Realizowana funkcja	
11	120,84 ha	Wody przybrzeżne przy Klifie Orłowskim	○	<p><u>Funkcja wiodąca:</u></p> <ul style="list-style-type: none"> <li>- Ochrona przyrody</li> </ul> <p><u>Funkcje komplementarne:</u></p> <ul style="list-style-type: none"> <li>- Połowy rybackie</li> <li>- Sport i rekreacja</li> </ul> <p><u>Funkcje dopuszczone:</u></p> <ul style="list-style-type: none"> <li>- Infrastruktura przeciwszstormowa i służąca ochronie brzegów morskich,</li> <li>- Turystyka podwodna</li> <li>- Przystań rybacka</li> </ul>	
Ustalenia szczegółowe					
Ustalenia związane z ochroną środowiska i przyrody		<ul style="list-style-type: none"> <li>- Nie dopuszcza się wykonywania działań trwale zniekształcających rzeźbę dna, z wyjątkiem prac związanych z zabezpieczeniem przeciwszstormowym, przeciwpowodziowym lub przeciwsuwiskowym lub odbudową, utrzymaniem, remontem lub naprawą urządzeń wodnych.</li> <li>- Obowiązują również inne zakazy wynikające z odrębnych przepisów regulujących połów ryb i wykonywanie rybołówstwa morskiego.</li> </ul>			

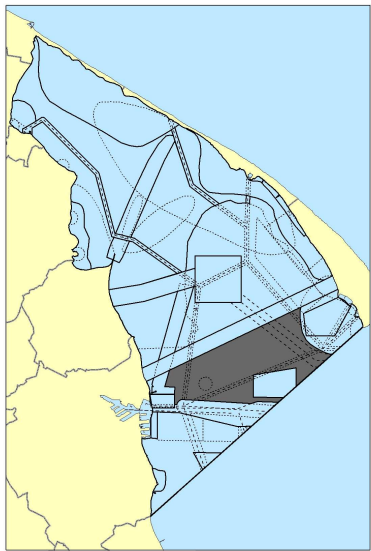
Ustalenia związane z ochroną dziedzictwa kulturowego	<ul style="list-style-type: none"> <li>- W obszarze D1101 (wskazanym na rysunku planu i wyznaczonym w aneksie przez podanie współrzędnych załamania granic) dziedzictwo kulturowe jest ogólnodostępne dla turystyki podwodnej.</li> <li>- Lokalizacja infrastruktury technicznej i wznoszenie konstrukcji w obszarze D1101 wymaga wcześniejszego zbadania obszaru objętego pracami celem dokonania szczegółowej inwentaryzacji podwodnego dziedzictwa kulturowego.</li> </ul>
Ustalenia dotyczące ruchu jednostek pływających	<ul style="list-style-type: none"> <li>- Dopuszcza się użytkowanie desek surfingowych, łodzi motorowych, żaglowych oraz łodzi napędzanych siłą mięśni.</li> <li>- Prędkość poruszania się jednostek pływających na całym akwenie ogranicza się do 8 węzłów.</li> </ul>
Ustalenia w zakresie gospodarczego wykorzystania obszaru planu	<ul style="list-style-type: none"> <li>- Dopuszcza się połów ryb.</li> <li>- Ustala się lokalizację przystani rybackiej w km 80,94 do 81,08. zgodnie z zarządzeniem Dyrektora Urzędu Morskiego w Gdyni nr 3 z dnia. 23.09.1991 r.</li> <li>- Wzdłuż odcinków brzegów wyznaczonych przez podanie kilometrażu Urzędu Morskiego (80,94 – 81,71 km) dopuszcza się możliwość prowadzenia prac związanych z ochroną brzegów, tj. konserwacji i odtwarzania istniejących urządzeń i systemów ochrony brzegów.</li> </ul>

## 4.4.12. Akwen 12

Akwen			Przeznaczenie		Położenie akwenu i opis granic
Oznaczenie liczbowe	Powierzchnia	Nazwa	Oznaczenie literowe	Realizowana funkcja	
12	192,70 ha	Cypel Rewski	O	<p><u>Funkcja wiodąca:</u></p> <ul style="list-style-type: none"> <li>- Ochrona przyrody</li> </ul> <p><u>Funkcja dopuszczona:</u></p> <ul style="list-style-type: none"> <li>- Połowy rybackie</li> </ul>	
Ustalenia szczegółowe					
Ustalenia związane z ochroną środowiska i przyrody		<ul style="list-style-type: none"> <li>- Nie dopuszcza się wykonywania działań trwale zniekształcających rzeźbę dna.</li> <li>- Wprowadza się zakaz stawiania sieci stawnych w terminie od 1 listopada do 1 lutego, a wszystkich narzędzi połowu od 1 lutego do 1 czerwca.</li> <li>- Ustala się maksymalny poziom hałasu na 40 dB.</li> <li>- Wprowadza się zakaz przebywania bez zgody Urzędu Morskiego na obszarze akwenu od 1 listopada do 1 czerwca z wyjątkiem sytuacji związanych z zagrożeniem życia ludzi lub wynikających z zagrożenia dla chronionych gatunków ssaków morskich.</li> <li>- W obszarze N1201 (obszar wskazany na rysunku planu i wyznaczony w aneksie przez podanie współrzędnych załamania granic) obowiązują zakazy wynikające z planu ochrony Nadmorskiego Parku Krajobrazowego.</li> <li>- Obowiązują zakazy wynikające z planu ochrony PLH22003.</li> <li>- Obowiązują zakazy wynikające z odrębnych przepisów regulujących połowy ryb</li> </ul>			

	i wykonywanie rybołówstwa morskiego oraz przepisów regulujących żeglugę morską.
Ustalenia związane z ochroną dziedzictwa kulturowego	<ul style="list-style-type: none"> <li>- Obejmuje się ochroną rejon występowania dziedzictwa kulturowego (obszary D1201 D1202 wskazane na rysunku planu i określone w aneksie przez podanie współrzędnych załamania granic). Ze zgłoszeniem badań lub z wnioskiem o wyrażenie zgody na badanie (penetrowanie) obszaru należy każdorazowo wystąpić do Dyrektora Urzędu Morskiego w Gdyni (jeśli zgoda taka jest wymagana odrębnymi przepisami).</li> <li>- Lokalizacja infrastruktury technicznej i konstrukcji tymczasowych w rejonie występowania dziedzictwa kulturowego (obszary D1201 D1202 wskazane na rysunku planu i wyznaczone w aneksie przez podanie współrzędnych załamania granic) wymaga wcześniejszego zbadania obszaru objętego pracami celem dokonania szczegółowej inwentaryzacji podwodnego dziedzictwa kulturowego.</li> </ul>
Ustalenia dotyczące ruchu jednostek pływających	- Zakazuje się ruchu wszelkich jednostek pływających od 1 listopada do 1 czerwca bez zgody Urzędu Morskiego w Gdyni z wyjątkiem sytuacji związanych z zagrożeniem życia ludzi lub wynikających z zagrożenia dla chronionych gatunków ssaków morskich. Zakaz nie dotyczy łodzi rybackich od 1 czerwca do 1 lutego.
Ustalenia w zakresie gospodarczego wykorzystania obszaru planu	- Dopuszcza się połów ryb od 1 czerwca do 1 lutego.

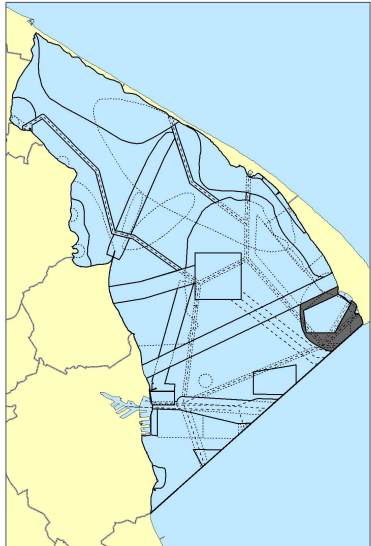
## 4.4.13. Akwen 13

Akwen			Przeznaczenie		Położenie akwenu i opis granic
Oznaczenie liczbowe	Powierzchnia	Nazwa	Oznaczenie literowe	Realizowana funkcja	
13	4373,91 ha	Zewnętrzna Zatoka Pucka część południowa	RS	<u>Funkcja wiodąca:</u> - Połowy rybackie - Sport i rekreacja <u>Funkcja komplementarna:</u> - Ochrona przyrody – obszar PLB220005 <u>Funkcje dopuszczone:</u> - Komunikacja - Infrastruktura liniowa	
Ustalenia szczegółowe					
Ustalenia związane z ochroną środowiska i przyrody	- Obowiązują zakazy wynikające z odrębnych przepisów regulujących połowy ryb i wykonywanie rybotófstwa morskiego oraz regulujących żeglugę morską.				
Ustalenia związane z ochroną dziedzictwa kulturowego	- Nie dotyczy.				
Ustalenia	- Dla potrzeb obronności kraju dopuszcza się rozwój infrastruktury technicznej poza				



związane z rozwojem infrastruktury technicznej i dotyczące ruchu jednostek pływających	<p>obszarem torów wodnych (obszary K1301, K1302, K1303, K1304 i K1305 wskazane na rysunku planu i wyznaczone w aneksie przez podanie współrzędnych załamania granic).</p> <ul style="list-style-type: none"> <li>- Układanie infrastruktury w obrębie torów wodnych (obszary K1301, K1302, K1303, K1304 i K1305 wskazane na rysunku planu) tzn. w sytuacji przecinania torów wodnych wymaga zapewnienia warunków dla bezpiecznej żeglugi i kotwiczenia.</li> <li>- Dopuszcza się na całym akwenu ruch statków handlowych i innych jednostek pływających, z wyłączeniem obszary poligonu kontrolno-pomiarowego (obszar A1301 wskazany na rysunku planu i wyznaczony w aneksie przez podanie współrzędnych załamania granic).</li> <li>- Dopuszcza się ustanowienie trasy żeglugowej dla dużych jednostek handlowych (obszar K1305 wskazany na rysunku planu i wyznaczony w aneksie przez podanie współrzędnych załamania granic).</li> <li>- Ustala się na całym akwenu swobodny ruch jednostek turystycznych z wyjątkiem torów wodnych (obszary K1301-K1305 wskazanych na rysunku planu) oraz poligonu kontrolno-pomiarowego (obszar A1301 wskazany na rysunku planu) gdzie zakazuje się ruchu (z wyjątkiem przecinania toru wodnego) jednostek napędzanych siłą mięśni oraz desek surfingowych.</li> </ul>
Ustalenia w zakresie gospodarczego wykorzystania obszaru planu	<ul style="list-style-type: none"> <li>- Połów ryb nie jest ograniczony z wyjątkiem torów wodnych (obszary K1301, K1302, K1303, K1304 i K1305 wskazane na rysunku planu) oraz obszaru poligonu kontrolno-pomiarowego (obszar A1301 wskazany na rysunku planu).</li> </ul>

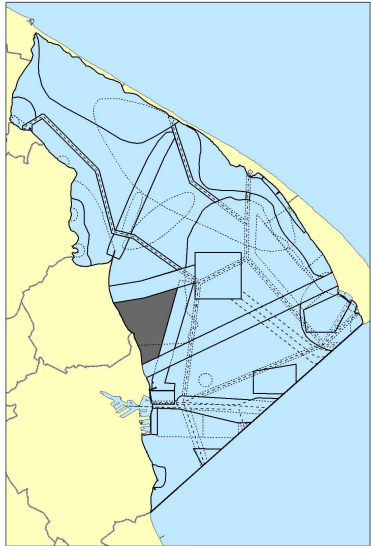
## 4.4.14. Akwen 14

Akwen			Przeznaczenie		Położenie akwenu i opis granic
Oznaczenie liczbowe	Powierzchnia	Nazwa	Oznaczenie literowe	Realizowana funkcja	
14	795,34 ha	Zewnętrzna Zatoka Pucka wody przybrzeżne wokół Helu	RS	<p><u>Funkcja wiodąca:</u></p> <ul style="list-style-type: none"> <li>- Połowy rybackie</li> <li>- Sport i rekreacja</li> </ul> <p><u>Funkcja komplementarna:</u></p> <ul style="list-style-type: none"> <li>- Ochrona przyrody</li> </ul> <p><u>Funkcje dopuszczone:</u></p> <ul style="list-style-type: none"> <li>- Wznoszenie konstrukcji podwodnych i nadwodnych oraz sztucznych wysp</li> <li>- Infrastruktura liniowa</li> <li>- Infrastruktura przeciwsztormowa i służąca ochronie brzegów morskich</li> <li>- Komunikacja</li> </ul>	
Ustalenia szczegółowe					
Ustalenia związane z ochroną środowiska i przyrody		<ul style="list-style-type: none"> <li>- Nie dopuszcza się tworzenia nowych torów wodnych wymagających pogłębienia.</li> <li>- Wprowadza się zakaz urządzania kąpielisk 50 m od szczególnie istotnych siedlisk ichtiofauny tj. sztucznych raf, cypla Półwyspu Helskiego i piaszczystego dna między portem wojennym i rybackim na Helu (obszary I1401, I1402 wskazane na rysunku planu i wyznaczone w aneksie przez podanie współrzędnych załamania granic).</li> <li>- W obszarach I1401 i I1402 (wskazanych na rysunku planu) wprowadza się zakaz wykonywania prac trwale zniekształcających rzeźbę dna, z wyjątkiem prac związanych z zabezpieczeniem przeciwsztormowym, przeciwpowodziowym lub przeciwsuwiskowym lub odbudową, utrzymaniem, remontem lub naprawą urządzeń wodnych.</li> <li>- W obszarach N1401, N1402 i N1403 (obszar wskazany na rysunku planu i wyznaczony w</li> </ul>			

	<p>aneksie przez podanie współrzędnych załamania granic) obowiązują zakazy wynikające z planu ochrony PLH220032.</p> <ul style="list-style-type: none"> <li>- Obowiązują zakazy wynikające z odrębnych przepisów regulujących połów ryb i wykonywanie rybołówstwa morskiego oraz regulujących żeglugę morską.</li> </ul>
Ustalenia związane z ochroną dziedzictwa kulturowego	<ul style="list-style-type: none"> <li>- Obejmuje się ochroną całej akwen ze względu na występowanie dziedzictwa kulturowego. Ze zgłoszeniem badań lub z wnioskiem o wyrażenie zgody na badanie (penetrowanie) obszaru należy każdorazowo wystąpić do Dyrektora Urzędu Morskiego w Gdyni (jeśli zgoda taka jest wymagana odrębnymi przepisami).</li> <li>- Lokalizacja infrastruktury technicznej i wznoszenie konstrukcji oraz sztucznych wysp ewentualnie prowadzenie innych prac naruszających rzeźbę dna (np. pogłębienie, refulacja) wymaga wcześniejszego zbadania obszaru objętego pracami celem dokonania szczegółowej inwentaryzacji podwodnego dziedzictwa kulturowego.</li> </ul>
Ustalenia związane z rozwojem infrastruktury technicznej i dotyczące ruchu jednostek pływających	<ul style="list-style-type: none"> <li>- Poza obszarami torów wodnych (obszary K1401, K1402 i K1403 wyznaczonych na rysunku planu i wyznaczonych w aneksie przez podanie współrzędnych załamania granic) i obszarami istotnych siedlisk ichtiofauny (obszary I1401 i I1402 wskazane na rysunku planu) dopuszcza się rozwój infrastruktury technicznej służącej obsłudze konstrukcji i sztucznych wysp wzniesionych na akwenie i akwenach przyległych.</li> <li>- Układanie infrastruktury w obszarach torów wodnych (obszary K1401 K1402 i K1403 wskazanych na rysunku planu) tzn. sytuacja, gdy infrastruktura przecina tory wodne wymaga zapewnienia warunków dla bezpiecznej żeglugi i kotwiczenia. W obszarze A1401 (obszar wskazany na rysunku planu i wyznaczone w aneksie przez podanie współrzędnych załamania granic) układanie infrastruktury wymaga to uzgodnień z Dowódcą Marynarki Wojennej RP.</li> <li>- Dopuszcza się ruch statków handlowych i innych jednostek pływających na całym akwenie z wyjątkiem obszarów I1401, I1402 (obszary wskazane na rysunku planu) oraz A1401 (obszar wskazany na rysunku planu) w okresie jego czasowego zamknięcia dla żeglugi.</li> <li>- Ustala się na akwenie swobodny ruch jednostek turystycznych z wyjątkiem obszaru torów wodnych K1401 K1402 i K1403 (obszary wyznaczone na rysunku planu) gdzie zakazuje się ruchu jednostek napędzanych siłą mięśni i desek surfingowych (z wyjątkiem przecinania toru wodnego) oraz obszaru A1401 (obszar wskazany na rysunku planu) w okresie jego czasowego zamknięcia dla żeglugi.</li> </ul>
Ustalenia w zakresie	<ul style="list-style-type: none"> <li>- Na całym akwenie połów ryb nie jest ograniczony z wyjątkiem torów wodnych (obszary K1401, K1402 i K1403 wskazanych na rysunku planu), istotnych siedlisk ichtiofauny (obszary</li> </ul>

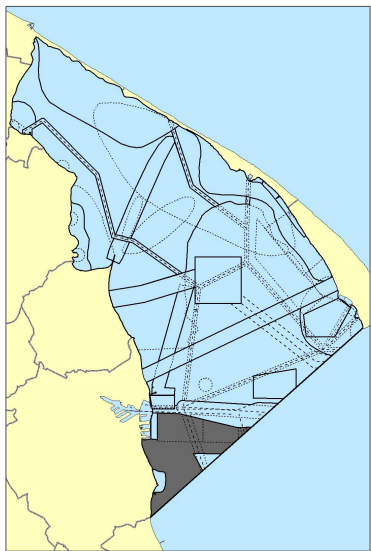
<p>gospodar- czego wykorzystania obszaru planu</p>	<p>I1401 i I1402 wskazane na rysunku planu) oraz obszaru A1401 (obszar wskazany na rysunku planu) w okresie jego czasowego zamknięcia dla rybołówstwa.</p> <p>- Wzdłuż odcinków brzegów wyznaczonych przez podanie kilometrażu Urzędu Morskiego (36,0 – 36,83; 37,38 – 37,97; 38,97 – 38,57 km) dopuszcza się możliwość wznoszenia konstrukcji i prowadzenia prac związanych z ochroną brzegów, w tym refulacji plaż.</p> <p>- Z wyjątkiem torów wodnych (obszary K1401, K1402 i K1403 wskazanych na rysunku planu) i obszaru zamkniętego A1401 (obszar wskazany na rysunku planu) oraz obszarów szczególnie istotnych siedlisk ichtiofauny (obszary I401, I402 wskazane na rysunku planu) dopuszcza się możliwość wzniesienia sztucznej wyspy (wraz z konstrukcjami i nadwodnymi i podwodnymi) o powierzchni nie przekraczającej 2 ha związanej z badaniami naukowymi i ochroną środowiska.</p> <p>- Wysokość ewentualnych konstrukcji nadwodnych związanych z ochroną środowiska i przyrody oraz badaniami naukowymi nie powinna przekraczać 1 kondygnacji (5,5 m od rzędnej 0). Należy zastosować rozwiązania techniczne uwzględniające podnoszenie się poziomu wód morskich wskutek ocieplenia klimatu.</p>
--	---

## 4.4.15. Akwen 15

Akwen			Przeznaczenie		Położenie akwenu i opis granic
Oznaczenie liczbowe	Powierzchnia	Nazwa	Oznaczenie literowe	Realizowana funkcja	
15	1388,37 ha	Zewnętrzna Zatoka wody przybrzeżne Mechelinki - Oksywie	RS	<p><u>Funkcja wiodąca:</u></p> <ul style="list-style-type: none"> <li>- Połowy rybackie</li> <li>- Sport i rekreacja</li> </ul> <p><u>Funkcja komplementarna:</u></p> <ul style="list-style-type: none"> <li>- Ochrona przyrody</li> </ul> <p><u>Funkcje dopuszczone:</u></p> <ul style="list-style-type: none"> <li>- Infrastruktura przeciwsztorowa i służąca ochronie brzegów morskich,</li> <li>- Remont i utrzymanie istniejących konstrukcji nadwodnych</li> <li>- Infrastruktura liniowa</li> <li>- Komunikacja</li> <li>- Przystań rybackie</li> </ul>	
Ustalenia szczegółowe					
Ustalenia związane z ochroną środowiska i przyrody		<ul style="list-style-type: none"> <li>- Nie dopuszcza się wykonywania prac związanych z pogłębianiem i tworzenia nowych torów wodnych wymagających pogłębiania.</li> <li>- Ustala się maksymalny poziom hałasu na 65 dB.</li> <li>- W obszarze N1501 (obszar wskazany na rysunku planu i w aneksie przez podanie współrzędnych załamania granic) obowiązują zakazy wynikające z planu ochrony PLH220032.</li> <li>- Obowiązują także zakazy wynikające z odrębnych przepisów regulujących połów ryb i wykonywanie rybołówstwa morskiego.</li> </ul>			
Ustalenia		- Nie dotyczy.			

związane z ochroną dziedzictwa kulturowego	
Ustalenia związane z rozwojem infrastruktury technicznej i dotyczące ruchu jednostek pływających	<ul style="list-style-type: none"> <li>- Dla potrzeb obronności kraju dopuszcza się rozwój infrastruktury technicznej.</li> <li>- Dopuszcza się ruch statków handlowych i innych jednostek pływających na całym akwencie.</li> <li>- Ustala się na całym akwencie swobodny ruch jednostek turystycznych.</li> </ul>
Ustalenia w zakresie gospodarczego wykorzystania obszaru planu	<ul style="list-style-type: none"> <li>- Potów ryb nie jest ograniczony.</li> <li>- Ustala się lokalizację przystani rybackich w km 90,45 do 91,18 oraz od 91,58 do 91,83 zgodnie z zarządzeniem Dyrektora Urzędu Morskiego w Gdyni nr 3 z dnia 23.09.1991 r.</li> <li>- Wzdłuż odcinków brzegów wyznaczonych przez podanie kilometrażu Urzędu Morskiego (90,5 – 93,0 km) dopuszcza się możliwość wznoszenia konstrukcji i prowadzenia prac związanych z ochroną brzegów, w tym refulacji plaż.</li> <li>- Dopuszcza się możliwość remontu i odbudowy w obecnych gabarytach istniejących konstrukcji nadwodnych jak również pomostów do nich prowadzących. Konstrukcje te nie mogą utrudniać naturalnych procesów odbudowy brzegu. Należy zastosować rozwiązania techniczne uwzględniające podnoszenie się poziomu wód morskich wskutek ocieplenia klimatu.</li> </ul>

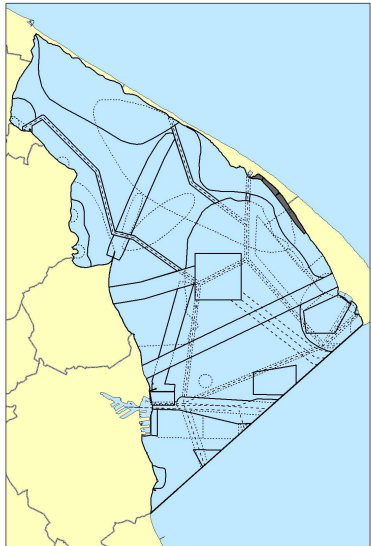
## 4.4.16. Akwen 16

Akwen			Przeznaczenie		Położenie akwenu i opis granic
Oznaczenie liczbowe	Powierzchnia	Nazwa	Oznaczenie literowe	Realizowana funkcja	
16	2673,60 ha	Wody przybrzeżne Gdyni	RS	<p><u>Funkcja wiodąca:</u></p> <ul style="list-style-type: none"> <li>- Połowy rybackie</li> <li>- Sport i rekreacja</li> </ul> <p><u>Funkcja komplementarna:</u></p> <ul style="list-style-type: none"> <li>- Ochrona przyrody - obszar PLB220005</li> </ul> <p><u>Funkcje dopuszczone:</u></p> <ul style="list-style-type: none"> <li>- Infrastruktura przeciwszstormowa i służąca ochronie brzegów morskich</li> <li>- Komunikacja</li> <li>- Wznoszenie stałych pomostów</li> </ul>	
Ustalenia szczegółowe					
Ustalenia związane z ochroną środowiska i przyrody		- Obowiązują zakazy wynikające z odrębnych przepisów regulujących połów ryb i wykonywanie rybołówstwa morskiego oraz o regulujących żeglugę morską.			
Ustalenia związane z ochroną dziedzictwa kulturowego		- Nie dotyczy.			

<p>Ustalenia związane z rozwojem infrastruktury technicznej i dotyczące ruchu jednostek pływających</p>	<ul style="list-style-type: none"> <li>- Układanie infrastruktury w obrębie torów wodnych i red (obszary K1601-K1606 wskazane na rysunku planu i wyznaczone w aneksie przez podanie współrzędnych załamania granic) tzn. sytuacja, gdy infrastruktura przecina tor wodny wymaga zapewnienia warunków dla bezpiecznej żeglugi i kotwiczenia.</li> <li>- Dopuszcza się ruch statków handlowych i innych jednostek pływających na całym akwenie.</li> <li>- Ustala się na całym akwenie swobodny ruch jednostek turystycznych z wyjątkiem torów wodnych i red (obszary K1601-K1606 wskazanych na rysunku planu) gdzie zakazuje się ruchu (z wyjątkiem przecinania toru wodnego) jednostek napędzanych siłą mięśni i desek surfingowych</li> </ul>
<p>Ustalenia w zakresie gospodarczego wykorzystania obszaru planu</p>	<ul style="list-style-type: none"> <li>- Połów ryb nie jest ograniczony z wyjątkiem torów wodnych i red (obszary K1601-K1606 wskazane na rysunku planu).</li> <li>- Wzdłuż odcinków brzegów wyznaczonych przez podanie kilometrażu Urzędu Morskiego (79,03 – 80,94; 83,25 – 85,0 km) dopuszcza się możliwość wznoszenia konstrukcji i prowadzenia prac związanych z ochroną brzegów, w tym refulacji plaż.</li> <li>- Dopuszcza się możliwość wznoszenia pomostów i rozbudowy istniejących pomostów, jeśli konstrukcje te nie wpływają negatywnie na naturalne procesy odbudowy brzegu. Należy zastosować rozwiązania techniczne uwzględniające podnoszenie się poziomu wód morskich wskutek ocieplenia klimatu.</li> </ul>

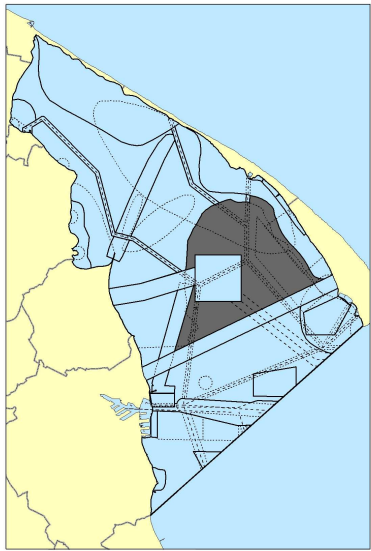


## 4.4.17. Akwen 17

Akwen			Przeznaczenie		Położenie akwenu i opis granic
Oznaczenie liczbowe	Powierzchnia	Nazwa	Oznaczenie literowe	Realizowana funkcja	
17	202,25 ha	Wody przybrzeżne Jastarnia - Hel	RS	<p><u>Funkcja wiodąca:</u></p> <ul style="list-style-type: none"> <li>- Połowy rybackie</li> <li>- Sport i rekreacja</li> </ul> <p><u>Funkcja komplementarna:</u></p> <ul style="list-style-type: none"> <li>- Ochrona przyrody</li> </ul> <p><u>Funkcje dopuszczone:</u></p> <ul style="list-style-type: none"> <li>- Infrastruktura przeciwszormowa i służąca ochronie brzegów morskich</li> <li>- Regularna żegluga turystyczna</li> <li>- Pomosty sezonowe</li> </ul>	
Ustalenia szczegółowe					
Ustalenia związane z ochroną środowiska i przyrody		<ul style="list-style-type: none"> <li>- Nie dopuszcza się wykonywania prac związanych z pogłębieniem i tworzenia nowych torów wodnych wymagających pogłębienia.</li> <li>- Ustala się maksymalny poziom hałasu na 60 dB.</li> <li>- Obowiązują zakazy wynikające z planów ochrony PLH220032 oraz odrębnych przepisów regulujących połowy ryb i wykonywanie rybołówstwa morskiego.</li> </ul>			
Ustalenia związane z ochroną dziedzictwa kulturowego		<ul style="list-style-type: none"> <li>- Obejmuje się ochroną rejon występowania dziedzictwa kulturowego (obszar D1701 wskazany na rysunku planu i określony w aneksie przez podanie współrzędnych załamania granic). Ze zgłoszeniem badań lub z wnioskiem o wyrażenie zgody na badanie (penetrowanie) obszaru należy każdorazowo wystąpić do Dyrektora Urzędu Morskiego w Gdyni (jeśli zgoda taka jest wymagana odrębnymi przepisami).</li> <li>- Lokalizacja infrastruktury technicznej i wznoszenie konstrukcji w obszarze D1701 wymaga</li> </ul>			

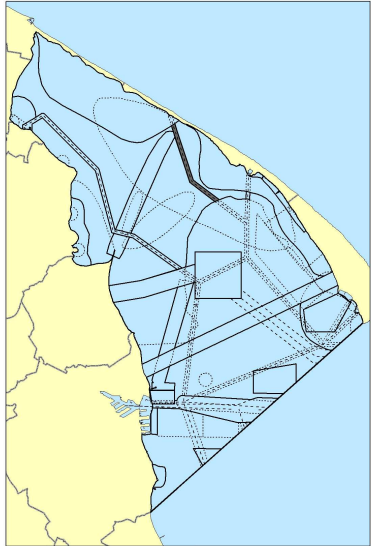
	wcześniejszego zbadania obszaru objętego pracami celem dokonania szczegółowej inwentaryzacji podwodnego dziedzictwa kulturowego.
Ustalenia związane z rozwojem infrastruktury technicznej i dotyczące ruchu jednostek pływających	<ul style="list-style-type: none"> <li>- W obszarze A1701 (obszar wskazany na rysunku planu i wyznaczony w aneksie przez podanie współrzędnych załamania granic) rozwój infrastruktury technicznej wymaga uzgodnień z BOR.</li> <li>- Dopuszcza się używanie łodzi rybackich, łodzi napędzanych siłą mięśni (pontony, łodzie wiosłowe, kajaki), łodzi żaglowych i desek surfingowych z wyjątkiem obszaru A1701 (obszar wskazany na rysunku planu) w okresach jego czasowego zamknięcia dla żeglugi.</li> <li>- Zakazuje się używania łodzi motorowych z wyjątkiem łodzi rybackich oraz łodzi i jednostek wykonujących rejsy regularne żeglugi turystycznej.</li> <li>- Prędkość poruszania się jednostek pływających na całym akwenie ogranicza się do 8 węzłów.</li> </ul>
Ustalenia w zakresie gospodarczego wykorzystania obszaru planu	<ul style="list-style-type: none"> <li>- Połów ryb nie jest ograniczony.</li> <li>- Wzdłuż odcinków brzegów wyznaczonych przez podanie kilometrażu Urzędu Morskiego (44,4 – 45,6; 46,0 – 48,28 km) dopuszcza się możliwość wznoszenia konstrukcji i prowadzenia prac związanych z ochroną brzegów.</li> <li>- Dopuszcza się możliwość wznoszenia-pomostów sezonowych związanych z turystyką morską.</li> </ul>

## 4.4.18. Akwen 18

Akwen			Przeznaczenie		Położenie akwenu i opis granic
Oznaczenie liczbowe	Powierzchnia	Nazwa	Oznaczenie literowe	Realizowana funkcja	
18	5660,27 ha	Zewnętrzna Zatoka Pucka część środkowa	RS	<p><u>Funkcja wiodąca:</u></p> <ul style="list-style-type: none"> <li>- Połowy rybackie</li> <li>- Sport i rekreacja</li> </ul> <p><u>Funkcja komplementarna:</u></p> <ul style="list-style-type: none"> <li>- Ochrona przyrody</li> </ul> <p><u>Funkcje dopuszczone:</u></p> <ul style="list-style-type: none"> <li>- Komunikacja</li> <li>- Turystyka podwodna</li> <li>- Infrastruktura liniowa</li> </ul>	
Ustalenia szczegółowe					
Ustalenia związane z ochroną środowiska i przyrody		<ul style="list-style-type: none"> <li>- Nie dopuszcza się wykonywania prac związanych z pogłębianiem (w obszarze ochrony siedlisk - obszary N1801 i N1802 wskazane na rysunku planu i wyznaczone w aneksie przez podanie współrzędnych załamania granic).</li> <li>- W obszarach N1801 i N1802 obowiązują również zakazy wynikające z planu ochrony PLH220032.</li> <li>- Obowiązują również zakazy wynikające z odrębnych przepisów regulujących połów ryb i wykonywanie rybołówstwa morskiego oraz regulujących żeglugę morską.</li> </ul>			
Ustalenia związane z ochroną dziedzictwa		<ul style="list-style-type: none"> <li>- Obejmuje się ochroną rejonu występowania dziedzictwa kulturowego (obszary D1801 i D1802 wskazane na rysunku planu i określone w aneksie przez podanie współrzędnych załamania granic). Ze zgłoszeniem badań lub z wnioskiem o wyrażenie zgody na badanie (penetrowanie) obszaru należy każdorazowo wystąpić do Dyrektora Urzędu</li> </ul>			

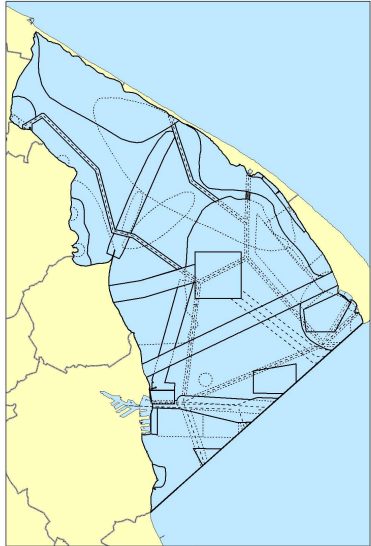
kulturowego	<p>Morskiego w Gdyni (jeśli zgoda taka jest wymagana odrębnymi przepisami).</p> <ul style="list-style-type: none"> <li>- W obszarze D1803 (wskazanym na rysunku planu i wyznaczonym w aneksie przez podanie współrzędnych załamania granic) dziedzictwo kulturowe jest ogólnodostępne dla turystyki podwodnej.</li> <li>- Lokalizacja infrastruktury technicznej i wznoszenie konstrukcji w obszarach D1801, D1802 i D1803 wymaga wcześniejszego zbadania obszaru objętego pracami celem dokonania szczegółowej inwentaryzacji podwodnego dziedzictwa kulturowego.</li> </ul>
Ustalenia związane z rozwojem infrastruktury technicznej i dotyczące ruchu jednostek pływających	<ul style="list-style-type: none"> <li>- Dopuszcza się ustanowienie trasy żeglugowej dla dużych jednostek handlowych (K1803)</li> <li>- Poza obszarem torów wodnych K1801, K1802 i K1803 (tory wskazane na rysunku planu i wyznaczone w aneksie przez podanie współrzędnych załamania granic) dopuszcza się rozwój infrastruktury technicznej służącej celom obronności kraju.</li> <li>- W obszarze A1801 i A1802 (obszary wskazane na rysunku planu i wyznaczone w aneksie przez podanie współrzędnych załamania granic) rozwój infrastruktury wymaga uzgodnień z Dowódcą Marynarki Wojennej RP.</li> <li>- Układanie infrastruktury w obrębie torów wodnych K1801, K1802 i K1803 (tory wskazane na rysunku planu) tzn., gdy infrastruktura przecina tor wodny wymaga zapewnienia warunków dla bezpiecznej żeglugi i kotwiczenia.</li> <li>- Dopuszcza się na całym akwenu ruch statków handlowych i innych jednostek pływających z wyjątkiem obszarów A1801 i A1802 (obszary wskazane na rysunku planu) w okresie ich czasowego zamknięcia dla żeglugi.</li> <li>- Ustala się na całym akwenu swobodny ruch jednostek turystycznych z wyjątkiem torów wodnych (obszary K1801, K1802 i K1803 wskazanych na rysunku planu) gdzie zakazuje się ruchu (z wyjątkiem przecinania toru wodnego) jednostek napędzanych siłą mięśni i desek surfingowych.</li> </ul>
Ustalenia w zakresie gospodarczego wykorzystania obszaru planu	<ul style="list-style-type: none"> <li>- Połów ryb nie jest ograniczony z wyjątkiem obszarów A1801 i A1802 (obszary wskazane na rysunku planu) w okresie ich czasowego zamknięcia dla rybołówstwa oraz z wyłączeniem torów wodnych (obszary K1801, K1802 i K1803 wskazanych na rysunku planu).</li> </ul>

## 4.4.19. Akwen 19

Akwen			Przeznaczenie		Położenie akwenu i opis granic
Oznaczenie liczbowe	Powierzchnia	Nazwa	Oznaczenie literowe	Realizowana funkcja	
19	206,97 ha	Tor wodny do Kuźnicy	K	<p><u>Funkcja wiodąca:</u></p> <ul style="list-style-type: none"> <li>- Komunikacja</li> </ul> <p><u>Funkcja komplementarna:</u></p> <ul style="list-style-type: none"> <li>Ochrona przyrody</li> </ul>	
Ustalenia szczegółowe					
Ustalenia związane z ochroną środowiska i przyrody		<ul style="list-style-type: none"> <li>- Ustala się maksymalny poziom hałasu na 60 dB.</li> <li>- Obowiązują również inne zakazy wynikające z planu ochrony PLH220032 oraz odrębnych przepisów regulujących żeglugę morską.</li> <li>- W obszarze N1901 (obszar wskazany na rysunku planu i wyznaczony w aneksie przez podanie współrzędnych załamania granic) obowiązują zakazy wynikające z planu ochrony Nadmorskiego Parku Krajobrazowego.</li> </ul>			
Ustalenia związane z ochroną dziedzictwa kulturowego		<ul style="list-style-type: none"> <li>- Obejmuje się ochroną cały akwen ze względu na występowanie dziedzictwa kulturowego. Ze zgłoszeniem badań lub z wnioskiem o wyrażenie zgody na badanie (penetrowanie) obszaru należy każdorazowo wystąpić do Dyrektora Urzędu Morskiego w Gdyni (jeśli zgoda taka jest wymagana odrębnymi przepisami).</li> <li>- Pogłębianie toru wodnego może być prowadzone po wykonaniu szczegółowego</li> </ul>			

	<p>badania i inwentaryzacji podwodnego dziedzictwa kulturowego w uzgodnieniu z Urzędem Morskim w Gdyni.</p>
<p>Ustalenia związane z rozwojem infrastruktury technicznej i dotyczące ruchu jednostek pływających</p>	<ul style="list-style-type: none"> <li>- Ustala się swobodny ruch wszelkich statków handlowych, łodzi motorowych i żaglowych na całym akwencie z wyjątkiem ograniczeń wynikających z odrębnych przepisów.</li> <li>- Prędkość poruszania się jednostek pływających na całym akwencie ogranicza się do 8 węzłów.</li> <li>- Dopuszcza się możliwość pogłębiania.</li> <li>- Nie dopuszcza się lokalizowania infrastruktury liniowej w tym akwencie z wyjątkiem sytuacji, gdy właściwie zabezpieczona przed zahaczeniem kotwicą wiązka infrastruktury przecina tor wodny po najkrótszej możliwej trasie.</li> </ul>
<p>Ustalenia w zakresie gospodarczego wykorzystania obszaru planu</p>	<ul style="list-style-type: none"> <li>- Zakazuje się dokonywania połowów.</li> <li>- Zakazuje się uprawiania turystyki morskiej przy wykorzystaniu j jednostek napędzanych siłą mięśni, desek surfingowych. Mogą one jedynie przecinać akwen po najkrótszej linii prowadzącej do jego przeciwległej granicy.</li> </ul>

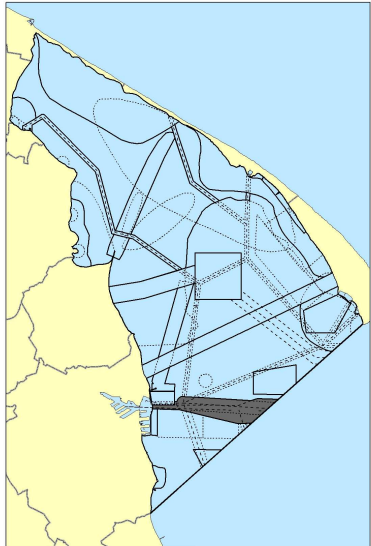
## 4.4.20. Akwen 20

Akwen			Przeznaczenie		Położenie akwenu i opis granic
Oznaczenie liczbowe	Powierzchnia	Nazwa	Oznaczenie literowe	Realizowana funkcja	
20	16,66 ha	Tor wodny do Jastarni	K	<u>Funkcja wiodąca:</u> - Komunikacja <u>Funkcja komplementarna:</u> - Ochrona przyrody	
Ustalenia szczegółowe					
Ustalenia związane z ochroną środowiska i przyrody		- Ustala się maksymalny poziom hałasu na 60 dB. - Obowiązują zakazy wynikające z planu ochrony PLH220032 oraz odrębnych przepisów regulujących żeglugę morską.			
Ustalenia związane z ochroną dziedzictwa kulturowego		- Obejmuje się ochroną cały akwen ze względu na występowanie dziedzictwa kulturowego. Ze zgłoszeniem badań lub z wnioskiem o wyrażenie zgody na badanie (penetrowanie) obszaru należy każdorazowo wystąpić do Dyrektora Urzędu Morskiego w Gdyni (jeśli zgoda taka jest wymagana odrębnymi przepisami). - Pogłębianie toru wodnego może być prowadzone po wykonaniu szczegółowego badania i inwentaryzacji podwodnego dziedzictwa kulturowego.			

<p>Ustalenia związane z rozwojem infrastruktury technicznej i dotyczące ruchu jednostek pływających</p>	<ul style="list-style-type: none"> <li>- Ustala się swobodny ruch wszelkich statków handlowych, łodzi motorowych i żaglowych na całym akwenu z wyjątkiem ograniczeń wynikających z odrębnych przepisów.</li> <li>- Prędkość poruszania się jednostek pływających na całym akwenu ogranicza się do 8 węzłów.</li> <li>- Dopuszcza się możliwość pogłębiania.</li> <li>- Nie dopuszcza się lokalizowania infrastruktury liniowej w tym akwenu z wyjątkiem sytuacji, gdy właściwie zabezpieczona przed zahaczeniem kotwicą wiązka infrastruktury przecina tor wodny po najkrótszej możliwej trasie.</li> </ul>
<p>Ustalenia w zakresie gospodarczego wykorzystania obszaru planu</p>	<ul style="list-style-type: none"> <li>- Zakazuje się dokonywania połowów.</li> <li>- Zakazuje się uprawiania turystyki morskiej przy wykorzystaniu jednostek napędzanych siłą mięśni, desek surfingowych. Mogą one jedynie przecinać akwen po najkrótszej linii prowadzącej do jego przeciwległej granicy.</li> </ul>

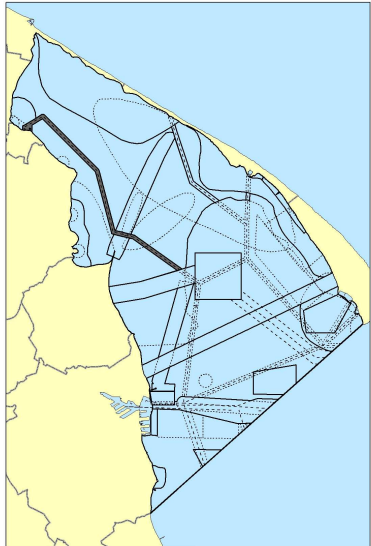


## 4.4.21. Akwen 21

Akwen			Przeznaczenie		Położenie akwenu i opis granic
Oznaczenie liczbowe	Powierzchnia	Nazwa	Oznaczenie literowe	Realizowana funkcja	
21	1066, 20 ha	Tor wodny z Gdyni na pełne morze	K	<p><u>Funkcja wiodąca:</u></p> <ul style="list-style-type: none"> <li>- Komunikacja</li> </ul> <p><u>Funkcja komplementarna:</u></p> <ul style="list-style-type: none"> <li>- - Ochroną przyrody-obszar PLB220005</li> </ul>	
Ustalenia szczegółowe					
Ustalenia związane z ochroną środowiska i przyrody		- Obowiązują zakazy wynikające z odrębnych przepisów regulujących żeglugę morską.			
Ustalenia związane z ochroną dziedzictwa kulturowego		- Nie dotyczy.			
Ustalenia		- Ustala się swobodny ruch wszelkich statków handlowych, łącznie motorowych			

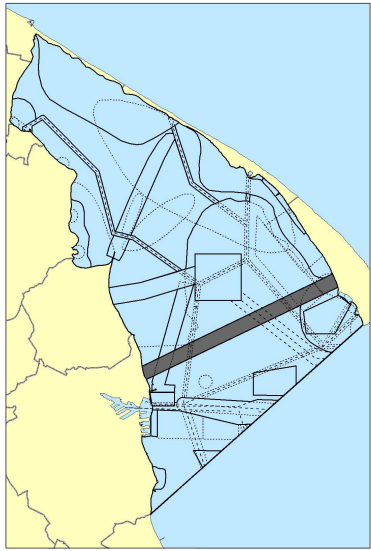
<p>związane z rozwojem infrastruktury technicznej i dotyczące ruchu jednostek pływających</p>	<p>i żaglowych na całym akwenie z wyjątkiem ograniczeń wynikających z odrębnych przepisów.</p> <ul style="list-style-type: none"> <li>- Dopuszcza się możliwość pogłębiania.</li> <li>- Nie dopuszcza się lokalizowania infrastruktury liniowej w tym akwenie z wyjątkiem sytuacji, gdy właściwie zabezpieczona przed zahaczeniem kotwicą wiązka infrastruktury przecina tor wodny po najkrótszej możliwej trasie.</li> </ul>
<p>Ustalenia w zakresie gospodarczego wykorzystania obszaru planu</p>	<ul style="list-style-type: none"> <li>- Zakazuje się dokonywania połowów.</li> <li>- Zakazuje się uprawiania turystyki morskiej przy wykorzystaniu j jednostek napędzanych siłą mięśni, desek surfingowych. Mogą one jedynie przecinać akwen po najkrótszej linii prowadzącej do jego przeciwległej granicy.</li> </ul>

## 4.4.22. Akwen 22

Akwen			Przeznaczenie		Położenie akwenu i opis granic
Oznaczenie liczbowe	Powierzchnia	Nazwa	Oznaczenie literowe	Realizowana funkcja	
22	557,69 ha	Tor wodny do Pucka	K	<p><u>Funkcja wiodąca:</u></p> <ul style="list-style-type: none"> <li>- Komunikacja</li> </ul> <p><u>Funkcja komplementarna:</u></p> <ul style="list-style-type: none"> <li>- Ochrona przyrody</li> </ul> <p><u>Funkcja dopuszczona:</u></p> <ul style="list-style-type: none"> <li>- Wznoszenie konstrukcji podwodnych i nadwodnych</li> </ul>	
Ustalenia szczegółowe					
Ustalenia związane z ochroną środowiska i przyrody		<ul style="list-style-type: none"> <li>- Ustala się maksymalny poziom hałasu na 60 dB.</li> <li>- W obszarze N2201 (obszar wskazany na rysunku planu i wyznaczony w aneksie przez podanie współrzędnych załamania granic) obowiązują zakazy wynikające z planu ochrony Nadmorskiego Parku Krajobrazowego.</li> <li>- Obowiązują również zakazy wynikające z planu ochrony PLH220032 oraz odrębnych przepisów regulujących żeglugę morską.</li> </ul>			
Ustalenia związane z ochroną dziedzictwa		<ul style="list-style-type: none"> <li>- Obejmuje się ochroną rejonu występowania dziedzictwa kulturowego (obszary D2201 i D2202 wskazane na rysunku planu i określone w aneksie przez podanie współrzędnych załamania granic). Ze zgłoszeniem badań lub z wnioskiem o wyrażenie zgody na badanie (penetrowanie) obszaru należy każdorazowo wystąpić do Dyrektora Urzędu Morskiego w</li> </ul>			

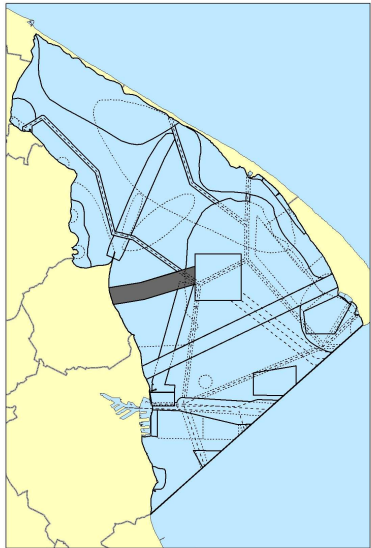
kulturowego	<p>Gdyni (jeśli zgoda taka jest wymagana odrębnymi przepisami).</p> <ul style="list-style-type: none"> <li>- Pogłębianie odcinków torów wodnych w obszarach D2201 i D2202 może być prowadzone po wykonaniu szczegółowego badania i inwentaryzacji podwodnego dziedzictwa kulturowego.</li> </ul>
Ustalenia związane z rozwojem infrastruktury technicznej i dotyczące ruchu jednostek pływających	<ul style="list-style-type: none"> <li>- Ustala się swobodny ruch wszelkich statków handlowych, łodzi motorowych i żaglowych na całym akwenu z wyjątkiem ograniczeń wynikających z odrębnych przepisów.</li> <li>- Prędkość poruszania się jednostek pływających na całym akwenu ogranicza się do 8 węzłów.</li> <li>- Dopuszcza się możliwość pogłębiania.</li> <li>- Nie dopuszcza się lokalizowania infrastruktury liniowej w tym akwenu z wyjątkiem sytuacji, gdy właściwie zabezpieczona przed zahaczeniem kotwicą wiązka infrastruktury przecina tor wodny po najkrótszej możliwej trasie.</li> </ul>
Ustalenia w zakresie gospodarczego wykorzystania obszaru planu	<ul style="list-style-type: none"> <li>- Zakazuje się dokonywania połowów.</li> <li>- Zakazuje się uprawiania turystyki morskiej z wykorzystaniem jednostek napędzanych siłą mięśni i desek surfingowych. Mogą one jedynie przecinać akwen po najkrótszej linii prowadzącej do jego przeciwległej granicy.</li> <li>- Wzdłuż odcinków brzegów wyznaczonych przez podanie kilometrażu Urzędu Morskiego (114,70 – 114,75 km) dopuszcza się możliwość wznoszenia konstrukcji portowych pomostów i falochronów oraz nabrzeży innych konstrukcji służących turystyce morskiej i nadmorskiej w tym basenu kąpielowego z wodą słoną.</li> </ul>

## 4.4.23. Akwen 23

Akwen			Przeznaczenie		Położenie akwenu i opis granic
Oznaczenie liczbowe	Powierzchnia	Nazwa	Oznaczenie literowe	Realizowana funkcja	
23	1692,86 ha	Korytarz infrastruktury technicznej Gdynia - Hel	L	<p><u>Funkcja wiodąca:</u></p> <ul style="list-style-type: none"> <li>- Infrastruktura liniowa</li> </ul> <p><u>Funkcje komplementarne:</u></p> <ul style="list-style-type: none"> <li>- Ochrona przyrody</li> <li>- Połowy rybackie</li> <li>- Sport i rekreacja</li> </ul> <p><u>Funkcja dopuszczona:</u></p> <ul style="list-style-type: none"> <li>- Infrastruktura przeciwszormowa i służąca ochronie brzegów morskich</li> </ul>	
Ustalenia szczegółowe					
Ustalenia związane z ochroną środowiska i przyrody		<ul style="list-style-type: none"> <li>- Nie dopuszcza się prac związanych z pogłębieniem i tworzenia nowych torów wodnych wymagających pogłębienia.</li> <li>- W obszarze N2301 (obszar wskazany na rysunku planu i wyznaczony w aneksie przez podanie współrzędnych załamania granic) obowiązują zakazy wynikające z planów ochrony PLH220032.</li> <li>- Obowiązują również zakazy wynikające z przepisów regulujących połowy ryb i wykonywanie rybołówstwa morskiego.</li> <li>- Obowiązują zakazy wynikające z przepisów regulujących żeglugę morską.</li> </ul>			
Ustalenia związane z ochroną		<ul style="list-style-type: none"> <li>- Obejmuje się ochroną rejon występowania dziedzictwa kulturowego (obszar D2301 wskazany na rysunku planu i określony w aneksie przez podanie współrzędnych załamania granic). Ze zgłoszeniem badań lub z wnioskiem o wyrażenie zgody na</li> </ul>			

dziedzictwa kulturowego	badanie (penetrowanie) obszaru należy każdorazowo wystąpić do Dyrektora Urzędu Morskiego w Gdyni (jeśli zgoda taka jest wymagana odrębnymi przepisami). Lokalizacja nowej infrastruktury technicznej w obszarze D2301 może być prowadzona po wykonaniu szczegółowego badania i inwentaryzacji podwodnego dziedzictwa kulturowego.
Ustalenia związane z rozwojem infrastruktury technicznej i dotyczące ruchu jednostek pływających	<ul style="list-style-type: none"> <li>- Dopuszcza się ustanowienie trasy żeglugowej dla dużych jednostek handlowych (obszar K2303 wskazany na rysunku planu i określony w aneksie przez podanie współrzędnych załamania granic).</li> <li>- Dopuszcza się ruch statków handlowych (preferowany przepływ w obszarach K2301, K2302 i K2303 wskazanych na rysunku planu i wyznaczonych w aneksie przez podanie współrzędnych załamania granic) jedynie w poprzek akwenu najkrótszą trasą.</li> <li>- Dopuszcza się ruch jednostek turystycznych z wyjątkiem torów wodnych (obszary K2301, K2302 i K2303 wskazane na rysunku planu) gdzie zakazuje się ruchu (z wyjątkiem przecinania toru wodnego) jednostek napędzanych siłą mięśni i desek surfingowych.</li> <li>- Nie dopuszcza się ruchu jednostek pływających w obszarze A2301 (obszar wskazany na rysunku planu i wyznaczony w aneksie przez podanie współrzędnych załamania granic) w okresie jego czasowego zamknięcia dla żeglugi.</li> <li>- Zakazuje się kotwiczenia.</li> <li>- Preferuje się lokalizowanie w tym akwencie infrastruktury technicznej łączącej Półwysep Helski z Gdynią.</li> <li>- W obszarach A2301 i A2302 (obszary wskazane na rysunku planu i wyznaczone w aneksie przez podanie współrzędnych załamania granic) lokowanie infrastruktury wymaga uzgodnienia z Dowódcą Marynarki Wojennej RP.</li> </ul>
Ustalenia w zakresie gospodarczego wykorzystania obszaru planu	<ul style="list-style-type: none"> <li>- Dopuszcza się połów ryb z wyłączeniem narzędzi sznurowych i narzędzi ciągnionych po dnie i kotwiczonych do dna. Połów ryb nie jest dopuszczony na obszarach torów wodnych (obszary K2301, K2302 i K2303 wskazane na rysunku planu) i na obszarach A2301 i A2302 (obszary wskazane na rysunku planu) w okresie ich czasowego zamknięcia dla żeglugi i rybołówstwa.</li> <li>- Wzdłuż odcinków brzegów wyznaczonych przez podanie kilometrażu Urzędu Morskiego (89,98 – 91,03 km) dopuszcza się możliwość wznoszenia konstrukcji i prowadzenia prac związanych z ochroną brzegów.</li> </ul>

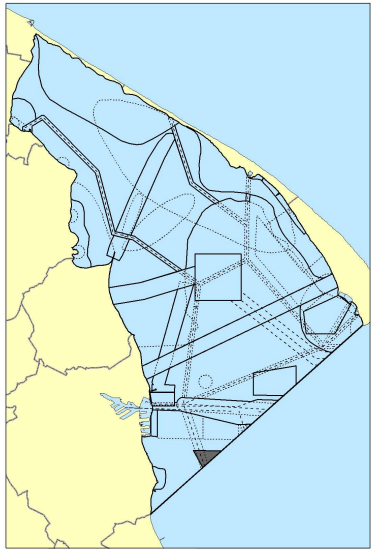
## 4.4.24. Akwen 24

Akwen			Przeznaczenie		Położenie akwenu i opis granic
Oznaczenie liczbowe	Powierzchnia	Nazwa	Oznaczenie literowe	Realizowana funkcja	
24	849,53 ha	Korytarz infrastruktury technicznej z Mecheliniek	L	<p><u>Funkcja wiodąca:</u></p> <ul style="list-style-type: none"> <li>- Infrastruktura liniowa</li> </ul> <p><u>Funkcje komplementarne:</u></p> <ul style="list-style-type: none"> <li>- Ochrona przyrody</li> <li>- Połowy rybackie</li> <li>- Sport i rekreacja</li> </ul> <p><u>Funkcje dopuszczone:</u></p> <ul style="list-style-type: none"> <li>- Zrzut ścieków</li> <li>- Infrastruktura przeciwsztormowa i służąca ochronie brzegów morskich</li> <li>- Wznoszenie konstrukcji podwodnych</li> </ul>	
Ustalenia szczegółowe					
Ustalenia związane z ochroną środowiska i przyrody		<ul style="list-style-type: none"> <li>- Nie dopuszcza się prac związanych z pogłębieniem i tworzenia nowych torów wodnych wymagających pogłębienia.</li> <li>- Ustala się maksymalny poziom hałasu na 60 dB.</li> <li>- W obszarze N2401 (obszar wskazany na rysunku planu i wyznaczony w aneksie przez podanie współrzędnych załamania granic) obowiązują zakazy wynikające z planów ochrony PLH220032.</li> <li>- Obowiązują zakazy wynikające z przepisów regulujących połowy ryb i wykonywanie rybołówstwa morskiego oraz z przepisów regulujących żeglugę morską.</li> </ul>			
Ustalenia związane z ochroną		- Nie dotyczy.			

dziedzictwa kulturowego	
Ustalenia związane z rozwojem infrastruktury technicznej i dotyczące ruchu jednostek pływających	<ul style="list-style-type: none"> <li>- Dopuszcza się ruch statków handlowych jedynie w poprzek akwenu najkrótszą trasą. Preferowany jest przepływ w obszarze K2401 wskazanym na rysunku planu i wyznaczonym w aneksie przez podanie współrzędnych załamania granic.</li> <li>- Dopuszcza się ruch jednostek turystycznych z wyjątkiem toru wodnego (obszar K2401 wskazany na rysunku planu) gdzie zakazuje się ruchu (oprócz przecinania toru wodnego) jednostek napędzanych siłą mięśni i desek surfingowych.</li> <li>- Nie dopuszcza się ruchu jednostek pływających w obszarze A 2401 (obszar wskazany na rysunku planu i wyznaczony w aneksie przez podanie współrzędnych załamania granic) w okresie jego czasowego zamknięcia dla żeglugi.</li> <li>- Zakazuje się kotwiczenia (po ogłoszeniu przez Urząd Morski w Gdyni).</li> <li>- Preferuje się lokalizowanie w tym akwencie infrastruktury technicznej. W obszarze A 2401 (obszar wskazany na rysunku planu) wymaga to uzgodnień z Dowódcą Marynarki Wojennej RP.</li> </ul>
Ustalenia w zakresie gospodarczego wykorzystania obszaru planu	<ul style="list-style-type: none"> <li>- Dopuszcza się połów ryb z wyłączeniem narzędzi sznurowych i narzędzi ciągnionych po dnie i kotwiczonych do dna (po ogłoszeniu przez Urząd Morski w Gdyni) z wyjątkiem połowów w obszarze toru wodnego (obszar K2401 wskazany na rysunku planu) i w obszarze A 2401 (obszar wskazany na rysunku planu) w okresie jego czasowego zamknięcia dla rybołówstwa.</li> <li>- Dopuszcza się zrzut ścieków oczyszczonych na podstawie wcześniej wydanych (przed sporządzeniem planu) pozwoleń.</li> <li>- Dopuszcza się zrzut wód solankowych (o parametrach każdorazowo ustalanych w drodze oceny oddziaływania na środowisko) na podstawie wcześniej wydanych (przed sporządzeniem planu) pozwoleń.</li> <li>- Poza obszarem toru wodnego (obszar K2401 wskazany na rysunku planu) dopuszcza się możliwość wznoszenia konstrukcji podwodnych służących obsłudze infrastruktury technicznej i ochronie brzegów. Należy zastosować rozwiązania techniczne uwzględniające podnoszenie się poziomu wód morskich wskutek ocieplenia klimatu.</li> <li>- W obszarze A 2401 (obszar wskazany na rysunku planu) wznoszenie konstrukcji wymaga uzgodnień z Dowódcą Marynarki Wojennej RP.</li> </ul>

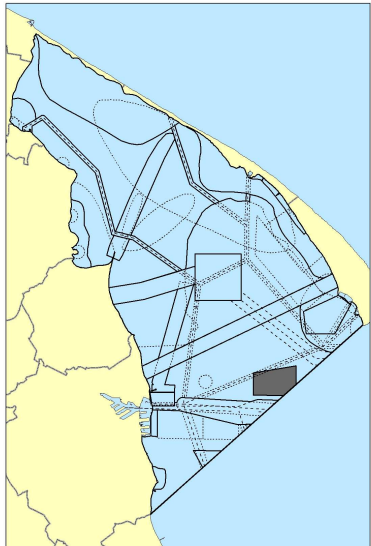


## 4.4.25. Akwen 25

Akwen			Przeznaczenie		Położenie akwenu i opis granic
Oznaczenie liczbowe	Powierzchnia	Nazwa	Oznaczenie literowe	Realizowana funkcja	
25	139,39 ha	Pobór piasku	A	<p><u>Funkcja wiodąca:</u></p> <ul style="list-style-type: none"> <li>- Pobór piasku</li> </ul> <p><u>Funkcja komplementarna:</u></p> <ul style="list-style-type: none"> <li>- Ochrona przyrody – obszar PLB220005</li> </ul> <p><u>Funkcje dopuszczone:</u></p> <ul style="list-style-type: none"> <li>- Komunikacja</li> <li>- Sport i rekreacja</li> <li>- Połowy rybackie</li> </ul>	
Ustalenia szczegółowe					
Ustalenia związane z ochroną środowiska i przyrody			- Obowiązują zakazy wynikające z przepisów regulujących połów ryb i wykonywanie rybołówstwa morskiego oraz regulujących żeglugę morską.		
Ustalenia związane z ochroną dziedzictwa kulturowego			- Nie dotyczy.		

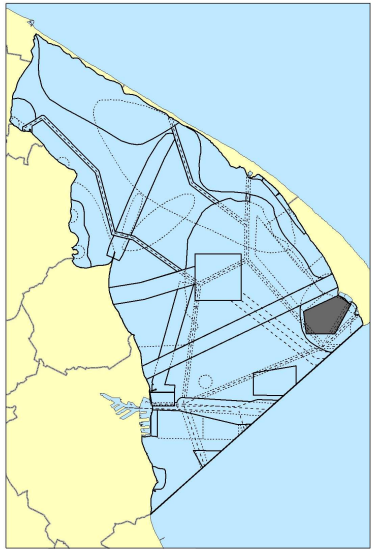
<p>Ustalenia dotyczące ruchu jednostek pływających</p>	<ul style="list-style-type: none"> <li>- Dopuszcza się ruch statków handlowych.</li> <li>- Dopuszcza się ruch jednostek turystycznych z wyjątkiem toru wodnego (obszar K2501 wskazany na rysunku planu i wyznaczony w aneksie przez podanie współrzędnych załamania granic), gdzie zakazuje się ruchu (oprócz przecinania toru wodnego) jednostek napędzanych siłą mięśni i desek surfingowych.</li> </ul>
<p>Ustalenia w zakresie gospodarczego wykorzystania obszaru planu</p>	<ul style="list-style-type: none"> <li>- Dopuszcza się pobór piasku.</li> <li>- Nie dopuszcza się tworzenia dotów refulacyjnych.</li> <li>- Dopuszcza się połów ryb z wyłączeniem toru wodnego (obszar K2501 wskazany na rysunku planu).</li> </ul>

4.4.26. Akwen 26

Akwen			Przeznaczenie		Położenie akwenu i opis granic
Oznaczenie liczbowe	Powierzchnia	Nazwa	Oznaczenie literowe	Realizowana funkcja	
26	591,80 ha	Kłapowisko	A	<p><u>Funkcja wiodąca:</u></p> <ul style="list-style-type: none"> <li>- Odkładanie odpadów</li> </ul> <p><u>Funkcja komplementarna:</u></p> <ul style="list-style-type: none"> <li>- Ochrona przyrody – obszar PLB220005</li> </ul> <p><u>Funkcja dopuszczona:</u></p> <ul style="list-style-type: none"> <li>- Komunikacja</li> <li>- Połowy rybackie</li> <li>- Sport i rekreacja</li> </ul>	
Ustalenia szczegółowe					
Ustalenia związane z ochroną środowiska i przyrody		- Obowiązują zakazy wynikające z przepisów regulujących połów ryb i wykonywanie rybołówstwa morskiego oraz regulujących żeglugę morską.			
Ustalenia związane z ochroną dziedzictwa kulturowego		- Nie dotyczy.			
Ustalenia		- Dopuszcza się ruch statków handlowych na całym akwenu.			

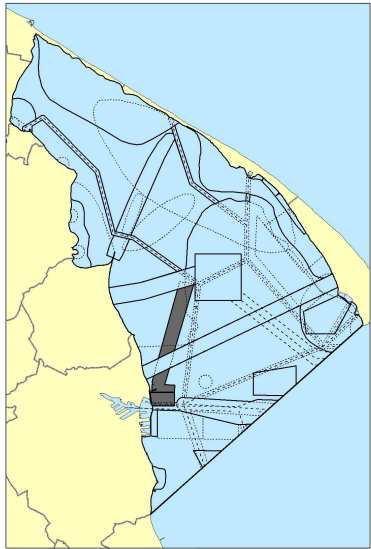
dotyczące ruchu jednostek pływających	Dopuszcza się ruch jednostek turystycznych z wyjątkiem toru wodnego (obszar K2601 wskazany na rysunku planu i wyznaczony w aneksie przez podanie współrzędnych załamania granic) gdzie zakazuje się ruchu (oprócz przecinania toru wodnego) jednostek napędzanych siłą mięśni i desek surfingowych.
Ustalenia w zakresie gospodarczego wykorzystania obszaru planu	<ul style="list-style-type: none"> <li>- Dopuszcza się odkładanie urobku zgodnie z odrębnymi przepisami.</li> <li>- Dopuszcza się połów ryb poza obszarem toru wodnego (obszar K2601 wskazany na rysunku planu i wyznaczony w aneksie przez podanie współrzędnych załamania granic).</li> </ul>

## 4.4.27. Akwen 27

Akwen			Przeznaczenie		Położenie akwenu i opis granic
Oznaczenie liczbowe	Powierzchnia	Nazwa	Oznaczenie literowe	Realizowana funkcja	
27	690, 95 ha	Wody przybrzeżne na północny zachód od Helu	A	<p><u>Funkcja wiodąca:</u></p> <ul style="list-style-type: none"> <li>- Strefa zamknięta</li> </ul> <p><u>Funkcje komplementarne:</u></p> <ul style="list-style-type: none"> <li>- Ochrona przyrody</li> <li>- Połowy rybackie</li> <li>- Sport i rekreacja</li> </ul> <p><u>Funkcje dopuszczone:</u></p> <ul style="list-style-type: none"> <li>- Komunikacja</li> <li>- Turystyka podwodna</li> <li>- Infrastruktura liniowa</li> <li>- Wznoszenie konstrukcji podwodnych i nadwodnych</li> </ul>	
Ustalenia szczegółowe					
Ustalenia związane z ochroną środowiska i przyrody		<ul style="list-style-type: none"> <li>- Nie dopuszcza się tworzenia nowych torów wodnych wymagających pogłębienia.</li> <li>- W obszarze I2701 (wskazanym na rysunku planu i wyznaczony w aneksie przez podanie współrzędnych załamania granic) wprowadza się zakaz wykonywania prac trwale zniekształcających rzeźbę dna, z wyjątkiem prac związanych z zabezpieczeniem przeciwsztormowym, przeciwpowodziowym lub przeciwoświszkowym lub odbudową, utrzymaniem, remontem lub naprawą urządzeń wodnych.</li> <li>- Wprowadza się zakaz urządzania kąpielisk 50 m od szczególnie istotnych siedlisk ichtiofauny tj. sztucznych raf, i piaszczystego dna między portem wojennym i rybackim na Helu (obszar I2701, wskazany na rysunku planu).</li> <li>- W obszarze N2701 (obszar wskazany na rysunku planu i wyznaczony w aneksie przez podanie współrzędnych załamania granic) obowiązują zakazy wynikające z planu</li> </ul>			

	<p>ochrony PLH220032.</p> <ul style="list-style-type: none"> <li>- Obowiązują zakazy wynikające z odrębnych przepisów regulujących połów ryb i wykonywanie rybołówstwa morskiego oraz regulujących żeglugę morską.</li> </ul>
Ustalenia związane z ochroną dziedzictwa kulturowego	<ul style="list-style-type: none"> <li>- Cały akwen objęty jest ochroną dziedzictwa kulturowego. Ze zgłoszeniem badań lub z wnioskiem o wyrażenie zgody na badanie (penetrowanie) obszaru należy każdorazowo wystąpić do Dyrektora Urzędu Morskiego w Gdyni (jeśli zgoda taka jest wymagana odrębnymi przepisami).</li> <li>- Lokalizacja infrastruktury technicznej i wznoszenie konstrukcji wymaga wcześniejszego zbadania obszaru objętego inwestycją celem dokonania szczegółowej inwentaryzacji podwodnego dziedzictwa kulturowego.</li> </ul>
Ustalenia związane z rozwojem infrastruktury technicznej i dotyczące ruchu jednostek pływających	<ul style="list-style-type: none"> <li>- Dla celów obronności kraju dopuszcza się poza obszarem torów wodny (obszary K2701, K2702 i K2703 wskazane na rysunku planu i wyznaczone w aneksie przez podanie współrzędnych załamania granic) i obszarem istotnych siedlisk ichtiofauny (obszar I2701 wskazany na rysunku planu) rozwój infrastruktury technicznej.</li> <li>- Układanie infrastruktury w obrębie torów wodnych (obszary K2701, K2702 i K2703 wskazane na rysunku) tj. sytuacja, gdy infrastruktura przecina tor wodny wymaga zapewnienia warunków dla bezpiecznej żeglugi i kotwiczenia.</li> <li>- Dopuszcza się na całym akwenu ruch statków handlowych z wyjątkiem okresów, gdy akwen jest czasowo zamknięty dla żeglugi.</li> <li>- W okresie, gdy akwen nie jest zamknięty dla żeglugi dopuszcza się ruch jednostek turystycznych z wyjątkiem torów wodnych (obszary K2701, K2702 i K2703 wskazane na rysunku planu) gdzie zakazuje się ruchu (oprócz przecinania toru wodnego) jednostek napędzanych siłą mięśni i desek surfingowych.</li> </ul>
Ustalenia w zakresie gospodarczego wykorzystania obszaru planu	<ul style="list-style-type: none"> <li>- Poza obszarem torów wodny (obszary K2701, K2702 i K2703 wskazane na rysunku planu) i obszarem istotnych siedlisk ichtiofauny (obszar I2701 wskazany na rysunku planu) dopuszcza się połów ryb z wyjątkiem okresu, gdy akwen jest czasowo zamykany dla rybołówstwa.</li> <li>- Poza obszarem torów wodny (obszary K2701, K2702 i K2703 wskazane na rysunku planu) i obszarem istotnych siedlisk ichtiofauny (obszar I2701 wskazany na rysunku planu) dopuszcza się możliwość wznoszenia konstrukcji podwodnych i nadwodnych o przeznaczeniu militarnym.</li> <li>- Wysokość ewentualnych konstrukcji nadwodnych związanych z obronnością nie powinna przekraczać 1 kondygnacji (5,5 m od rzędnej 0).</li> </ul>

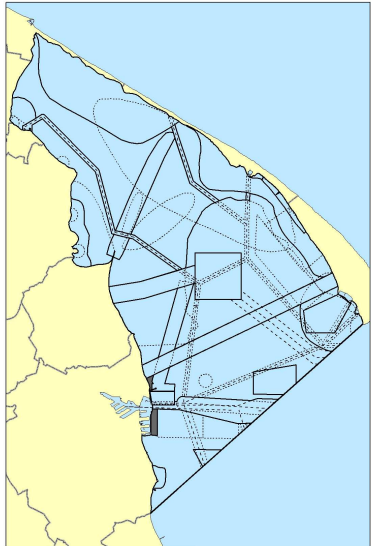
## 4.4.28. Akwen 28

Akwen			Przeznaczenie		Położenie akwenu i opis granic
Oznaczenie liczbowe	Powierzchnia	Nazwa	Oznaczenie literowe	Realizowana funkcja	
28	926, 78 ha	Wody przybrzeżne na wschód od Oksywia	A	<p><u>Funkcja wiodąca:</u></p> <ul style="list-style-type: none"> <li>- Strefa zamknięta</li> </ul> <p><u>Funkcje komplementarne:</u></p> <ul style="list-style-type: none"> <li>- Ochrona przyrody</li> <li>- Połowy rybackie</li> <li>- Sport i rekreacja</li> </ul> <p><u>Funkcje dopuszczone:</u></p> <ul style="list-style-type: none"> <li>- Wznoszenie konstrukcji podwodnych i nadwodnych</li> <li>- Infrastruktura liniowa</li> <li>- Komunikacja</li> </ul>	
Ustalenia szczegółowe					
Ustalenia związane z ochroną środowiska i przyrody		- W obszarze N2801 (obszar wskazany na rysunku planu i wyznaczony w aneksie przez podanie współrzędnych załamania granic) obowiązują zakazy wynikające z planu ochrony PLH220032. - Obowiązują zakazy wynikające z przepisów regulujących połowy ryb i wykonywanie rybołówstwa morskiego oraz regulujących żeglugę morską.			
Ustalenia związane z ochroną dziedzictwa		- Nie dotyczy.			

kulturowego	
Ustalenia związane z rozwojem infrastruktury technicznej i dotyczące ruchu jednostek pływających	<ul style="list-style-type: none"> <li>- Poza obszarem toru wodnego (obszar K2801 wskazany na rysunku planu i wyznaczony w aneksie przez podanie współrzędnych załamania granic) dla celów obronności kraju dopuszcza się rozwój infrastruktury technicznej.</li> <li>- Układanie infrastruktury w obrębie torów wodnych (obszar K2801 wskazany na rysunku) tj. sytuacja, gdy infrastruktura przecina tor wodny wymaga zapewnienia warunków dla bezpiecznej żeglugi i kotwiczenia.</li> <li>- Dopuszcza się ruch statków handlowych na całym akwenu z wyjątkiem okresu, gdy akwen jest czasowo zamknięty dla żeglugi i rybołówstwa.</li> <li>- W okresie, gdy akwen nie jest zamknięty dla żeglugi dopuszcza się na całym akwenu ruch jednostek turystycznych z wyjątkiem toru wodnego (obszar K2801 wskazany na rysunku planu) gdzie zakazuje się ruchu (oprócz przecinania toru wodnego) jednostek napędzanych siłą mięśni i desek surfingowych.</li> </ul>
Ustalenia w zakresie gospodarczego wykorzystania obszaru planu	<ul style="list-style-type: none"> <li>- Dopuszcza się połów ryb z wyjątkiem okresu, gdy akwen jest czasowo zamknięty dla rybołówstwa oraz z wyłączeniem toru wodnego (obszar K2801 wskazany na rysunku planu).</li> <li>- Poza obszarem toru wodnego (obszar K2801 wskazany na rysunku planu) dopuszcza się możliwość wznoszenia-konstrukcji podwodnych i nadwodnych o przeznaczeniu militarnym. Należy zastosować rozwiązania techniczne uwzględniające podnoszenie się poziomu wód morskich wskutek ocieplenia klimatu.</li> </ul>

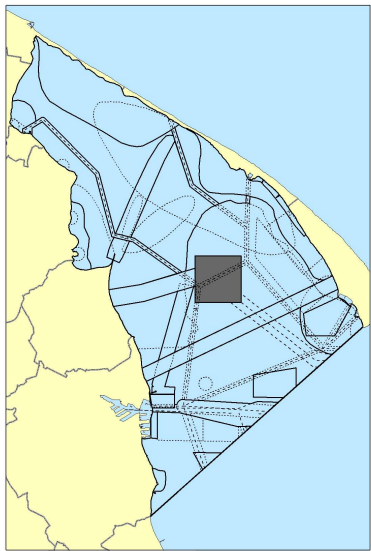


## 4.4.29. Akwen 29

Akwen			Przeznaczenie		Położenie akwenu i opis granic
Oznaczenie liczbowe	Powierzchnia	Nazwa	Oznaczenie literowe	Realizowana funkcja	
29	129, 26 ha	Wody wokół portu w Gdyni	BP	<p><u>Funkcja wiodąca:</u></p> <ul style="list-style-type: none"> <li>- Wznoszenie konstrukcji podwodnych i nadwodnych oraz sztucznych wysp</li> </ul> <p><u>Funkcje komplementarne:</u></p> <ul style="list-style-type: none"> <li>- Infrastruktura liniowa</li> <li>- Ochrona przyrody - obszar PLB220005</li> <li>- Komunikacja</li> <li>- Połowy rybackie</li> </ul>	
Ustalenia szczegółowe					
Ustalenia związane z ochroną środowiska i przyrody		- Obowiązują zakazy wynikające z przepisów regulujących połów ryb i wykonywanie rybołówstwa morskiego oraz regulujących żeglugę morską.			
Ustalenia związane z ochroną dziedzictwa kulturowego		- Nie dotyczy.			
Ustalenia związane		- Dopuszcza się rozwój infrastruktury technicznej służącej obsłudze sztucznych wysp oraz konstrukcji podwodnych i nadwodnych wzniesionych na tym akwenu.			

<p>z rozwojem infrastruktury technicznej i dotyczące ruchu jednostek pływających</p>	<p>- Na całym akwenie dopuszcza się ruch statków handlowych i innych jednostek pływających, jeśli nie powoduje to zagrożenia dla konstrukcji i sztucznych wysp.</p>
<p>Ustalenia w zakresie gospodarczego wykorzystania obszaru planu</p>	<p>- Dopuszcza się połów ryb. - Dopuszcza się możliwość wznoszenia-konstrukcji podwodnych i nadwodnych oraz sztucznych wysp związanych z przładunkiem, rozładunkiem, magazynowaniem i uszlachetnianiem towarów przywożonych lub wywożonych drogą morską oraz pozyskiwaniem energii z falowania i prądów morskich. Należy zastosować rozwiązania techniczne uwzględniające podnoszenie się poziomu wód morskich wskutek ocieplenia klimatu.</p>

## 4.4.30. Akwen 30

Akwen			Przeznaczenie		Położenie akwenu i opis granic
Oznaczenie liczbowe	Powierzchnia	Nazwa	Oznaczenie literowe	Realizowana funkcja	
30	1225,00 ha	Zewnętrzna Zatoka Pucka część środkowa	BP	<p><u>Funkcja wiodąca:</u></p> <ul style="list-style-type: none"> <li>- Wznoszenie konstrukcji podwodnych i nadwodnych oraz sztucznych wysp</li> </ul> <p><u>Funkcje komplementarne:</u></p> <ul style="list-style-type: none"> <li>- Zrzut ścieków</li> <li>- Infrastruktura liniowa</li> <li>- Komunikacja</li> </ul> <p><u>Funkcje dopuszczone (czasowo)</u></p> <ul style="list-style-type: none"> <li>- Połowy rybackie</li> <li>- Sport i turystyka</li> </ul>	
Ustalenia szczegółowe					
Ustalenia związane z ochroną środowiska i przyrody		- Obowiązują zakazy wynikające z przepisów regulujących połowy ryb i wykonywanie rybołówstwa morskiego oraz regulujących żeglugę morską.			
Ustalenia związane z ochroną dziedzictwa kulturowego		- Nie dotyczy.			

<p>Ustalenia związane z rozwojem infrastruktury technicznej i dotyczące ruchu jednostek pływających</p>	<ul style="list-style-type: none"> <li>- Poza obszarem torów wodnych (obszar K3001 wskazany na rysunku planu i wyznaczony w aneksie przez podanie współrzędnych załamania granic) dopuszcza się rozwój infrastruktury technicznej służącej obsłudze sztucznych wysp i konstrukcji podwodnych i nadwodnych.</li> <li>- Układanie infrastruktury w obrębie torów wodnych (obszar K3001 wskazany na rysunku planu) tj. przecinanie torów wodnych wymaga zapewnienia warunków dla bezpiecznej żeglugi i kotwiczenia.</li> <li>- Na całym akwencie dopuszcza się ruch statków handlowych, jeśli nie powoduje to zagrożenia dla konstrukcji i sztucznych wysp.</li> <li>- Dopuszcza się na całym akwencie ruch jednostek turystycznych z wyjątkiem toru wodnego (obszar K3001 wskazany na rysunku planu), gdzie zakazuje się ruchu (z wyjątkiem przecinania toru wodnego) jednostek napędzanych siłą mięśni i desek surfingowych. Akwen może być zamykany czasowo lub trwale dla żeglugi turystycznej decyzją Dyrektora Urzędu Morskiego.</li> </ul>
<p>Ustalenia w zakresie gospodarczego wykorzystania obszaru planu</p>	<ul style="list-style-type: none"> <li>- Dopuszcza się połów ryb z wyłączeniem torów wodnych (obszar K3001 wskazany na rysunku planu i wyznaczony w aneksie przez podanie współrzędnych załamania granic). Akwen może być zamykany czasowo lub trwale dla rybołówstwa decyzją Dyrektora Urzędu Morskiego.</li> <li>- Dopuszcza się zrzut ścieków oczyszczonych.</li> <li>- Dopuszcza się zrzut wód solankowych (o parametrach każdorazowo ustalanych w drodze oceny oddziaływania na środowisko) w miejscu umożliwiającym ich grawitacyjny wypływ z Zatoki Puckiej.</li> <li>- Z wyłączeniem torów wodnych (obszar K3001 wskazany na rysunku planu i wyznaczony w aneksie przez podanie współrzędnych załamania granic) dopuszcza się możliwość wznoszenia-konstrukcji podwodnych i nadwodnych oraz sztucznych wysp związanych z przeladunkiem, rozładunkiem magazynowaniem i uszlachetnianiem towarów przywożonych lub wywożonych drogą morską, zrzutem oczyszczonych ścieków i wód solankowych oraz pozyskiwaniem energii z falowania i prądów morskich. Należy zastosować rozwiązania techniczne uwzględniające podnoszenie się poziomu wód morskich wskutek ocieplenia klimatu.</li> </ul>

## 5. USTALENIA KOŃCOWE

Należy sporządzić plan szczegółowy dla akwenów 23, 14 i jeśli to będzie możliwe 27 w części przylegającej do Półwyspu Helskiego.